

Nome: \_\_\_\_\_  
 NIF: \_\_\_\_\_  
 Local: Quinta da Melhor, Anobra






## PLANTA DE LOCALIZAÇÃO

Data: 23/03/2026

### Legenda

- Área Total da Quinta da Melhor
- Área da Quinta da Melhor Proposta a Classificar  
A ~ 4.500,00m<sup>2</sup>

### Elementos Cartográficos

-  Rede Rodoviária Nacional e Regional
-  Estradas e Caminhos Municipais
-  Rede Hidrográfica
-  Limites e Vedações
-  abc Toponímia

**CARTOGRAFIA:**  
 Entidade Proprietária: Município de Condeixa-a-Nova  
 Entidade Produtora: Geometral, Técnicas de Medição e Informática SA, Data de Edição: 2012  
 Série Cartográfica Oficial: 1:10 000 - SCN10K;  
 Data de Renovação da Homologação: 11/06/2019  
 Elipsóide: GRS80; Projeção: Transversa de Mercator  
 Exatidão Posicional Planimétrica: 1,5m; Exatidão Posicional Altimétrica: 1,7m; Exatidão Temática: 95%;  
 Entidade Produtora da Cartografia Temática: Município de Condeixa-a-Nova;  
 Limite Administrativo: DGT - CAOP 2024.1;  
 Ortofotomapas: DGT, ano 2023

