



**Ministério da Agricultura, do Mar, do Ambiente e do  
Ordenamento do Território**

**Comissão de Coordenação e Desenvolvimento Regional  
do Centro**

# **Inventário de Emissões Gasosas na Região Centro - 2011**

---

## **FICHA TÉCNICA**

### **Título**

*Inventário de Emissões Gasosas na Região Centro em 2011*

### **Autoria**

*Francisco Póvoas, Cristina Seabra  
Comissão de Coordenação e Desenvolvimento Regional do Centro*

### **Edição**

*Comissão de Coordenação e Desenvolvimento Regional do Centro  
Rua Bernardim Ribeiro, 80  
3000-069 Coimbra, Portugal  
Tel.: 239 400 100  
Fax: 239 400 115  
e-mail: [geral@ccdr.pt](mailto:geral@ccdr.pt)  
url: <http://www.ccdrc.pt>*

### **Data de edição**

*Agosto 2012*

<b>RESUMO .....</b>	<b>3</b>
<b>ABREVIATURAS .....</b>	<b>4</b>
<b>1. INTRODUÇÃO .....</b>	<b>5</b>
<b>2. ÂMBITO .....</b>	<b>7</b>
<b>3. ENQUADRAMENTO JURÍDICO .....</b>	<b>8</b>
<b>4. METODOLOGIA .....</b>	<b>10</b>
<b>5. INVENTÁRIO DAS EMISSÕES NA REGIÃO CENTRO.....</b>	<b>13</b>
5.1 Consumo de combustíveis .....	13
5.2 Distribuição das emissões de poluentes.....	14
5.2.1 Caracterização das emissões de poluentes por distrito.....	15
5.2.2 Caracterização das emissões de poluentes por NUT III .....	17
5.2.3 Caracterização das emissões de poluentes por sector de actividade.....	19
5.2.4 Distribuição espacial das emissões de poluentes por NUT III .....	21
<b>6. ANEXOS .....</b>	<b>26</b>
6.1 ANEXO I.....	26
6.2 ANEXO II.....	29
6.3 ANEXO II.....	30

A inventariação e caracterização das emissões gasosas são aspetos fundamentais para uma correta avaliação da gestão da qualidade do ar. Neste contexto, assumem particular relevância as emissões gasosas geradas pelas indústrias, bem como de outras unidades legalmente sujeitas à monitorização das suas emissões.

Desta forma, com base nos relatórios de autocontrolo de monitorização pontual relativos a 2011 e nos dados disponibilizados pelos operadores, relativos a 2011, quantificou-se as emissões gasosas na Região Centro. A análise da informação contempla a distribuição da emissão dos poluentes considerados, por NUT III, distrito e atividade económica, para o ano de referência (2011).

A inventariação das emissões gasosas incidiu sobre os poluentes mais significativos, tendo-se concluído serem geradas na Região Centro em 2011, as seguintes quantidades: Partículas 2 552 t/ano, Monóxido de Carbono 11 634 t/ano, Óxidos de Azoto 12 476 t/ano, Dióxido de Enxofre 5 762 t/ano, Sulfureto de Hidrogénio 48 t/ano, Compostos Inorgânicos Clorados 258 t/ano e Fluorados 56 t/ano, Metais Pesados Totais 23 t/ano e Dióxido de Carbono 10 312 316 t/ano. Os setores industriais da fabricação da pasta de papel, produção de cimento, cerâmica e vidro assumem-se como as principais atividades geradoras de emissões gasosas em todos os poluentes considerados. Consequentemente, os distritos mais afetados são os de implantação destes setores, nomeadamente, Coimbra, Aveiro e Leiria.

Palavras-chave: Autocontrolo, Compostos Inorgânicos Clorados e Fluorados, Emissões Gasosas, Fatores de Emissão, Inventário, Monitorização, Monóxido de Carbono, Óxidos de Azoto, Dióxido de Enxofre, Dióxido de Carbono, Partículas, Metais Pesados Totais, Sulfureto de Hidrogénio.

## ABREVIATURAS

BDEMG – Base de Dados das Emissões Gasosas

CCDRC - Comissão de Coordenação e Desenvolvimento Regional do Centro

CO - Monóxido de Carbono

CO<sub>2</sub> - Dióxido de Carbono

CICl- - Compostos Inorgânicos Clorados

CIF- - Compostos Inorgânicos Fluorados

UE - União Europeia

H<sub>2</sub>S - Sulfureto de Hidrogénio

APA – Agência Portuguesa do Ambiente

MPT - Metais Pesados Totais

MP I - Metais Pesados do Grupo I (Cd-Cádmio, Hg-Mercúrio e Tl-Tálio)

MP II - Metais Pesados do Grupo II (As-Arsénio, Ni-Níquel, Se-Selénio e Te-Telúrio)

MP III - Metais Pesados do Grupo III - (Pt-Platina, V-Vanádio, Pb-Chumbo, Cr-Crómio, Cu-Cobre, Sb-Antimónio, Sn-Estanho, Mn-Manganês, Pd-Paládio e Zn-Zinco)

NO<sub>x</sub> - Óxidos de Azoto

PTS - Partículas Totais Suspensas

STEG – Sistema de Tratamento de Efluentes Gasosos

SO<sub>2</sub> - Dióxido de Enxofre

## 1. INTRODUÇÃO

Os níveis crescentes de poluição atmosférica resultantes do desenvolvimento sócio-económico, designadamente, o urbano e industrial, associado à crescente utilização dos veículos automóveis, tem vindo a provocar a degradação do meio ambiente que nos rodeia. Esta degradação tem efeitos visíveis nas zonas mais desenvolvidas económica e industrialmente, colocando graves problemas ao nível da saúde pública e influenciando o meio ambiente nas suas diversas componentes.

Existe um grande número de atividades suscetíveis de gerar emissões gasosas poluentes, no entanto, a atividade industrial é, sem dúvida, uma das mais relevantes. É certo que a problemática das emissões gasosas não se circunscreve apenas às indústrias, sendo também muito relevantes as emissões do tráfego e da combustão residencial, esta última com efeitos agravados na qualidade do ar por ocorrer no período de inverno em que as condições de dispersão são mais desfavoráveis. Contudo, as emissões da indústria têm pontualmente efeitos mais adversos na qualidade do ar, especialmente em fases de deficiente operação do processo ou dos sistemas de tratamento das emissões associados. De notar que os sistemas de tratamento se tornam necessários quando os níveis de emissão, característicos dos processos, são muito elevados. Continua a verificar-se a importância de ser mantida uma forte vigilância sobre as emissões dos estabelecimentos, que, no caso da Região Centro, se justifica também pela necessidade de assegurar que a breve trecho (2012) estejam corrigidas as situações de incumprimento do valor limite da qualidade do ar fixado para partículas PM10, registadas nas estações de monitorização da qualidade do ar das Aglomerações de Aveiro/Ílhavo e de Coimbra e na Zona de Influência de Estarreja.

A legislação comunitária veio criar a necessidade de obter dados credíveis, o mais realistas possível. Os inventários tornam-se, assim, numa ferramenta imprescindível no apoio ao controlo e caracterização da qualidade do ar de um determinado local, tendo o inventário regional tido importância fundamental na compreensão das excedências verificadas nas estações das zonas acima referidas, no decurso da elaboração do Plano de Melhoria da Qualidade do Ar da Região Centro.

Um inventário é um sistema que pode ser traduzido em termos genéricos por quatro componentes fundamentais: “que” (poluentes), “quais” (atividades ou fontes poluidoras), “onde” (referência espacial) e “quando” (referência temporal). Teoricamente exige-se que um inventário de emissões gasosas seja “completo”, isto é, tem de considerar todas as fontes conhecidas para cada poluente; “comparável”, devendo possibilitar comparações com outros inventários ou com outros anos de referência; “consistente”, ou seja, a informação relativa a situações semelhantes tem de ser obtida de modo homogéneo, e, por fim, “transparente”, devendo conter em si toda a informação necessária à verificação das estimativas efetuadas. Por fim, a qualidade de um inventário é condicionada pelo fim a

que se destina, tendo como principais objetivos: quantificar a magnitude das emissões e suas tendências históricas, evidenciar as contribuições relativas às principais fontes poluidoras, desagregar geograficamente a distribuição das emissões, projetar e modelar matematicamente as tendências de emissão e auxiliar o desenvolvimento de medidas que permitam reduzir, controlar e fiscalizar as emissões gasosas poluentes [VALADAS, 1994].

## 2. ÂMBITO

O Decreto-Lei n.º 352/90, de 9 de Novembro, no art.º 28.º, estabeleceu que as Comissões de Coordenação Regional (atuais Comissões de Coordenação e Desenvolvimento Regional) deveriam realizar inventários de fontes e emissões de poluentes atmosféricos, de modo a proporcionar um conhecimento da realidade das emissões gasosas da sua região, o que na verdade, durante a vigência do referido diploma não se chegou a verificar.

Esse diploma foi revogado pelo Decreto-Lei n.º 78/2004, de 3 de Abril, que manteve a obrigação de cada Comissão de Coordenação e Desenvolvimento Regional (CCDR) realizar, para cada ano civil, um inventário regional de emissões de poluentes atmosféricos na área territorial da respetiva jurisdição, conforme as disposições legais constantes no art.º 8º. Para este efeito é obrigatória a disponibilização às CCDR de toda a informação relevante e atualizada pelas entidades detentoras da mesma, públicas ou privadas, incluindo operadores e entidades responsáveis pela produção de dados estatísticos, sempre que solicitada, conforme o n.º 3 do mesmo artigo.

Neste contexto, para a elaboração do inventário regional de 2011, foi solicitado aos estabelecimentos abrangidos pelo referido diploma que procedessem ao carregamento na aplicação on-line, desenvolvida nesta CCDR, intitulada “Inventário Regional das Emissões Atmosféricas – 2011”, dos dados relevantes para a inventariação e caracterização das emissões gasosas da Região Centro.

O presente inventário tem como ano de referência 2011, tendo sido considerado os poluentes: Partículas (PTS), Monóxido de Carbono (CO), Óxidos de Azoto (NO<sub>x</sub>), Dióxido de Enxofre (SO<sub>2</sub>), Sulfureto de Hidrogénio (H<sub>2</sub>S), Compostos Inorgânicos Clorados (CICl-) e Fluorados (CIF-), Metais Pesados Totais (Metais I, Metais II e Metais III) e Dióxido de Carbono (CO<sub>2</sub>).

O tratamento estatístico e a validação sistemática da informação, através de uma correta abordagem, foram essenciais para caracterizar quantitativamente os poluentes na Região Centro, tanto a nível da sua distribuição geográfica (Distrito e NUT III), como ao nível das principais atividades geradoras de emissões para a atmosfera. É de salientar que a área de jurisdição da Comissão de Coordenação e Desenvolvimento do Centro (CCDRC) abrange os Distritos de Aveiro, Castelo Branco, Coimbra, Guarda, Leiria e Viseu, englobando atualmente 77 Concelhos na sua totalidade.

Em suma, o objetivo deste relatório é evidenciar a informação obtida durante a realização do inventário, fornecendo uma caracterização o mais completa, consistente, transparente e desagregada possível das emissões gasosas na Região Centro em 2011.



### 3. ENQUADRAMENTO JURÍDICO

Coube à Lei de Bases do Ambiente, Lei n.º 11/87, de 7 de Abril, definir as orientações relativas à proteção da qualidade do ar que, como componente ambiental natural, tem necessariamente que conhecer um nível de proteção coerente e compatível com as demais componentes ambientais naturais e humanas.

Desde o início dos anos 80 que a preservação da qualidade do ar tem sido uma das principais preocupações da União Europeia (UE) no que diz respeito ao meio ambiente. Dada a importância desta componente ambiental, nos últimos anos a gestão da qualidade do ar assumiu uma importância fulcral no seio da UE. Em Portugal, como na maioria dos países do espaço europeu, verifica-se que, dada a lacuna da legislação de origem nacional, grande parte dos diplomas são transposições de diretivas comunitárias.

Neste contexto, a nível nacional, o quadro jurídico da gestão da qualidade do ar teve início no Decreto-Lei n.º 352/90, de 9 de Novembro, já revogado, que estabeleceu o regime de proteção e controlo da qualidade do ar, e definiu ainda como objetivos a proteção da saúde pública, a conservação da natureza e a qualidade de vida das populações. Este Decreto-Lei consignou a transposição para o direito interno da Diretiva n.º 88/609/CEE, relativa a grandes instalações de combustão, da Diretiva n.º 89/369/CEE, sobre a prevenção da poluição atmosférica provocada por incineradores, da Diretiva n.º 89/427/CEE, que fixou novos valores limites e valores guias para a qualidade do ar para o SO<sub>2</sub> e Partículas e, ainda, da Diretiva n.º 87/817/CEE relativa à poluição provocada pelo o amianto [DIAS, 1999]. Refira-se ainda que este diploma revogou o Decreto-Lei n.º 255/80, de 30 de Julho, a Portaria n.º 508/81, de 25 de Junho, e ainda os Despachos Normativos n.ºs 110/85, de 5 de Novembro, e 29/87, de 27 de Fevereiro.

Contudo, o Decreto-Lei n.º 352/90, de 9 de Novembro foi revogado pelo Decreto-Lei n.º 78/2004, de 3 de Abril, o qual preconiza, o regime da prevenção e controlo das emissões de poluentes para a atmosfera, fixando os princípios, objetivos e instrumentos apropriados à garantia de proteção do recurso natural ar, bem como as medidas, procedimentos e obrigações dos operadores das instalações abrangidas, com vista a evitar ou reduzir a níveis aceitáveis a poluição atmosférica originada nessas mesmas instalações.

As emissões geradas por fontes fixas, designadamente, as de origem industrial, encontram-se enquadradas no art.º 3º, sendo que a Secção II, estabelece desde o art.º 18º ao 23º as disposições a que está sujeita a monitorização das emissões gasosas. Nesta secção, têm especial relevância os art.ºs 19º e 20º que estipulam a obrigatoriedade do autocontrolo das emissões gasosas geradas, as quais poderão ter de ser realizadas em contínuo ou pontualmente, neste último caso pelo menos duas vezes por ano. Igualmente, relevante, o art.º 23º refere que a comunicação dos resultados da monitorização pontual

são remetidos à CCDR competente, à exceção das situações em que se proceda também à monitorização em contínuo de, pelo menos, um poluente, nas quais todos os resultados da monitorização são remetidos à Agência Portuguesa do Ambiente (APA). A comunicação dos resultados obtidos deve ser efetuada trimestralmente, no caso das medições em contínuo e, nos restantes casos, no prazo de 60 dias seguidos contados da data da realização da monitorização pontual.

Atualmente, parte dos aspetos legais da Portaria n.º 286/93, de 12 de Março, já foram revogados encontrando-se regulamentados pela Portaria n.º 80/2006, de 23 de Janeiro, nomeadamente do que se refere aos Limiares Mássicos Mínimos e Máximos que definem as condições de monitorização das emissões dos poluentes para a atmosfera previstas nos art.<sup>os</sup> 19º e 20º do Decreto-Lei n.º 78/2004, de 3 de Abril. Em 2009 foram publicadas as Portarias n.<sup>os</sup> 675 e 677/2009, de 23 de Junho, as quais definem os valores limite de aplicação geral (para processos sem combustão), e os aplicáveis a instalações de combustão (caldeiras, motores de combustão interna e turbinas a gás), respetivamente. Estes diplomas revogam os Anexo IV e V da Portaria n.º 286/93, de 12 de Março, e ainda o n.º 9 do Anexo VI.

No que se refere às unidades que utilizam solventes orgânicos ou suas preparações, caso as mesmas desenvolvam atividades constantes no anexo I do Decreto-Lei n.º 242/2001, de 31 de Agosto, e operem acima dos limiares de consumo de solventes correspondentemente aplicáveis, constante no anexo II-A, estão sujeitas aos valores limite específicos do mesmo anexo II-A.

Salienta-se, por fim, o regime especial a que estão sujeitos os estabelecimentos que desenvolvem atividades descritas no Anexo I do Decreto-Lei n.º 173/2008, de 26 de Agosto. Para estes, os valores limite, por regra muito mais restritivos, são estabelecidos na respetiva Licença Ambiental, tendo em conta as Melhores Técnicas Disponíveis.

## 4. METODOLOGIA

O inventário regional de emissões da Região Centro assenta, desde o primeiro ano em que foi elaborado (2003), nos resultados de auto-controlo apresentados pelos operadores em cumprimento das disposições do DL 78/2004, de 3 de Abril. Desde o referido ano que os resultados das monitorizações são carregados e estruturados numa base de dados – Base de Dados de Emissões Gasosas (BDEMG), desenvolvida nesta CCDR e que permite, para além da análise, validação e avaliação da informação e consequente emissão de pareceres, a elaboração dos inventários a partir de algoritmos de cálculo integrados nesta base de dados. Nesta, os estabelecimentos são classificados segundo agrupamentos de atividades (v. Anexo I), o que permite uma caracterização mais adequada, embora mais simples, do que a possibilitada pela Classificação das Atividades Económicas (CAE). Toda a informação complementar necessária para a metodologia definida é solicitada anualmente aos operadores, sendo esta recolhida desde 2010 em formato eletrónico. No corrente ano a informação foi carregada pelos operadores numa aplicação on-line. O sistema de validação de dados que esta aplicação possui impede a sua submissão pelos operadores enquanto se verificarem erros na introdução de dados, minimizando a necessidade de validação e correção posterior dos mesmos.

A informação solicitada aos operadores foi minimizada, no sentido de diminuir os tempos de preenchimento, sem prejuízo dos resultados finais. Ao nível do estabelecimento, foi considerado relevante o número de trabalhadores, horas de funcionamento, as quantidades de matérias-primas e de produtos produzidos e de combustíveis utilizados. Relativamente às fontes de emissão, as horas de funcionamento e os consumos de combustíveis.

Os dados obtidos foram transferidos para a BDEMG, para processamento da informação e elaboração do inventário.

A determinação das emissões de cada poluente em cada fonte pontual teve por base a média dos caudais mássicos respetivos em duas amostragens, preferencialmente realizadas no ano em referência ou, na sua falta, nos anos anteriores. Nos casos em que as concentrações medidas nas monitorizações consideradas eram inferiores ao respetivo Limite de Quantificação, à semelhança da metodologia utilizada no PRTR, foi considerada a emissão correspondente a metade do referido valor. A seleção das amostragens a considerar foi efetuada manualmente para todas as fontes de emissão existentes na base de dados, dada a dificuldade inerente ao facto de o atual regime legal possibilitar frequências de monitorização distintas para os vários poluentes emitidos, função dos respetivos caudais de emissão. Deste modo, a massa emitida de cada poluente em cada fonte de emissão foi calculada através da equação:

[Equação 1]

$$\text{Emissão} = \text{Concentração média} \times \text{Caudal volumétrico} \times \text{Horas de funcionamento}$$

A falta de dados relativos ao funcionamento das fontes de emissão foi suprida considerando as horas de funcionamento do estabelecimento a que pertence ou, na sua falta, utilizando o número médio de horas de funcionamento anual dos estabelecimentos classificados no mesmo agrupamento de atividade.

Para as fontes de combustão para as quais não se dispunha de dados de monitorização, recorreu-se à relação entre o fator de emissão de poluente gerado e o nível de atividade [Equação 2].

[Equação 2]

$$\text{Emissão} = \text{Factor de emissão} \times \text{Nível de atividade}$$

Neste contexto, entendeu-se por “nível de atividade” o consumo de combustíveis declarados por tipologia e ano. Relativamente ao “fator de emissão”, adotaram-se os fatores de emissão derivados de uma compilação, fornecida pela APA, resultantes da bibliografia internacional que mais se adequam à realidade do nosso país. Esta listagem incide, apenas, sobre os poluentes CO, NO<sub>x</sub>, SO<sub>2</sub>, COT e Pb. Para as Partículas (PTS), optou-se pelos fatores de emissão disponibilizados no estudo intitulado “Co-ordinated Programme on Particulate Matter Emission Inventories, Projections and Guidance (CEPMEIP)” [Tabela 1].

Tabela 1: Listagem dos fatores de emissão utilizados

Combustível	Poder Calorífico Inferior (PCI)	COT		CO	NO <sub>x</sub>	Pb	PTS	SO <sub>2</sub>
		CH <sub>4</sub>	COVNM					
CV - Carvão	1,72E+10 J/ton	4,12E-05	3,43E-03	3,26E-03	2,74E-03	1,00E-06	8,58E-03	2,60E-02
CP - Coque petróleo	2,80E+10 J/ton	6,73E-05	8,41E-03	3,36E-04	4,49E-03	0,00E+00	1,40E-02	4,00E-02
PP - Propano	4,73E+10 J/ton	6,62E-05	4,26E-03	1,18E-04	8,04E-04		9,46E-06	6,40E-05
FO - Fuel óleo	4,02E+10 J/ton	1,16E-04	6,43E-03	1,21E-04	6,03E-04	1,30E-06	9,64E-03	2,86E-03
NA - Nafta	4,02E+10 J/ton	1,16E-04	6,43E-03	1,21E-04	6,03E-04	1,30E-06	9,64E-03	2,86E-03
GN - Gás Natural	3,79E+07 J/Nm3	5,30E-08	2,54E-06	1,89E-07	4,92E-07		7,57E-06	2,80E-09
MA - Madeira	1,26E+10 J/ton	1,88E-04	8,79E-04	1,88E-03	6,28E-03		3,77E-03	
GO - Gasóleo	4,33E+10 J/ton	4,29E-06	2,60E-03	4,33E-05	5,20E-04	1,01E-05	2,17E-04	9,63E-03
OR - Óleo reciclado	4,16E+10 J/ton						2,08E-02	
BG - Bagaço	1,26E+10 J/ton	1,88E-04	8,79E-04	1,88E-03	6,28E-03		2,01E-03	
RC - Resíduos cortiça	1,26E+10 J/ton	1,88E-04	8,79E-04	1,88E-03	6,28E-03		2,01E-03	
BV - Biomassa vegetal	1,26E+10 J/ton	1,88E-04	8,79E-04	1,88E-03	6,28E-03		2,01E-03	
LN - Licor negro	1,67E+10 J/ton						2,68E-03	

Após a obtenção dos fatores de emissão inerentes a cada tipo de combustível utilizou-se a Equação 2 para calcular as emissões geradas em função do nível de atividade (combustíveis utilizados) para cada estabelecimento. Nesta abordagem o nível de atividade foi obtido segundo as informações declaradas nos inquéritos, enviados aos estabelecimentos considerados.

Conjugou-se então a informação obtida pela primeira equação com a resultante da segunda, optando-se por considerar, sempre que existentes, as emissões resultantes da Equação 1 (emissões dos relatórios

de autocontrolo), em detrimento dos resultados estimados por fatores de emissão, na medida em que estes últimos não atendem às características próprias de cada equipamento, nem tão pouco à existência de Sistemas de Tratamento de Efluentes Gasosos (STEG).

Em cada fonte de emissão em que a combustão é o único processo de produção de CO<sub>2</sub>, as emissões de cada poluente foram corrigidas atendendo às emissões de CO<sub>2</sub> calculadas com base nos combustíveis utilizados e no respetivo fator de emissão, de acordo com a Equação 3. Esta metodologia não foi aplicada, nos setores de pasta de papel, de cimento e cal, na medida em que as emissões de CO<sub>2</sub> não são devidas, na sua totalidade, a processos de combustão.

**[Equação 3]**

$$Emiss\tilde{a}o\ corrige\tilde{d}a = Emiss\tilde{a}o \times \frac{Emiss\tilde{a}o\ de\ CO_2\ (factor\ de\ emiss\tilde{a}o)}{Emiss\tilde{a}o\ de\ CO_2\ (autocontrolo)}$$

As emissões de cada poluente para cada estabelecimento resultam do somatório das emissões calculadas em todas as fontes de emissão associadas.

Por último, foram ainda utilizados, em detrimento dos obtidos pela metodologia acima descrita, dados do Registo de Emissões e Transferências de Poluentes (PRTR) de 2010, quando disponíveis, para as indústrias de maior dimensão (produção de pasta e papel, cimento, vidreiras).

Foram neste inventário considerados os poluentes: Partículas (PTS), Monóxido de Carbono (CO), Óxidos de Azoto (NO<sub>x</sub>), Dióxido de Enxofre (SO<sub>2</sub>), Sulfureto de Hidrogénio (H<sub>2</sub>S), Compostos Inorgânicos Clorados (Cl-Cl-) e Fluorados (Cl-F-), Metais Pesados Totais (Metais I, Metais II e Metais III) e Dióxido de Carbono (CO<sub>2</sub>). Os dados relativos aos metais pesados foram agrupados de acordo com o estipulado na Portaria n.º 80/2006, de 23 de Janeiro: Metais I (Cd-Cádmio, Hg-Mercúrio e Tl-Tálio), Metais II (As-Arsénio, Ni-Níquel, Se-Selénio e Te-Telúrio) e Metais III (Pt-Platina, V-Vanádio, Pb-Chumbo, Cr-Crómio, Cu-Cobre, Sb-Antimónio, Sn-Estanho, Mn-Manganês, Pd-Paládio e Zn-Zinco).

Estimaram-se, assim, as emissões geradas para cada estabelecimento, em função da sua localização geográfica (distrito e NUT III) e do tipo de atividade desenvolvida. Foi igualmente efetuada a representação da distribuição espacial das emissões geradas por NUT III.

## 5. INVENTÁRIO DAS EMISSÕES ATMOSFÉRICAS NA REGIÃO CENTRO

O inventário de emissões gasosas na Região Centro refere-se ao ano civil de 2011 e foi elaborado de forma a abranger o maior número de estabelecimentos possível, salientando-se o facto de, relativamente aos inventários de 2002 a 2009, se ter aumentado significativamente o universo de estabelecimentos considerados.

Relativamente ao carregamento de dados na aplicação disponibilizada on-line (Inventário Regional das Emissões Atmosféricas 2011) verificou-se que, de um total de 1657 estabelecimentos contactados, 1280 introduziram os seus dados, isto é 77%.

O inventário abrangeu um total 1417 estabelecimentos, a que estão associadas 7331 fontes de emissão.

### 5.1 Consumo de combustíveis

Relativamente aos combustíveis utilizados nos processos de produção pelos estabelecimentos, verifica-se uma grande variedade, tal como se demonstra na Tabela 2.

Tabela 2: Consumo de combustíveis declarados na Região Centro.

Combustível	Total (t/ano)
BG - Bagaço Azeitona/Uvas	30 671
BI - Biogás	26 613 565
BV - Biomassa Vegetal (resíduos florestais)	1 373 628
CC - Coque Carvão	1 312
CP - Coque Petróleo	224 033
CV - Carvão	7 646
FO - Fuel Óleo	89 576
GN - Gás Natural (Nm <sup>3</sup> )	1 266 323 016
GO - Gasóleo	11 291
LN - Sólidos de Licor Negro	2 130 788
NA - Nafta	3 100
OR - Óleo Usado/Reciclado	8 037
PP - Propano	11 231
PU - Pneus Usados	0
RC - Resíduos Cortiça	19 067

São de destacar, dadas as quantidades, os sólidos de licor negro (2 130 788 t/ano), o biogás (26 613 565 t/ano) e a biomassa vegetal (1 373 628 t/ano) associados, essencialmente, aos setores de fabrico de pasta de papel, cerâmica e a uma unidade de produção de energia a partir de biomassa. Os consumos de gás natural (1 266 323 016 m<sup>3</sup>/ano) e de propano (11 231 t/ano) estão maioritariamente relacionados com as indústrias do setor cerâmico. Os combustíveis de origem petrolífera, tais como, coque de petróleo, fuel óleo e nafta representam, respetivamente, consumos de 224 033, 89 576 e 3 100 toneladas por ano, estando associados aos mais diversos setores.

## 5.2 Distribuição das emissões de poluentes

A maior parte da poluição atmosférica industrial gerada deriva de processos de combustão. Neste contexto, e de acordo com o tratamento estatístico efetuado, o gráfico 1 permite avaliar a distribuição da emissão dos poluentes, em termos percentuais.

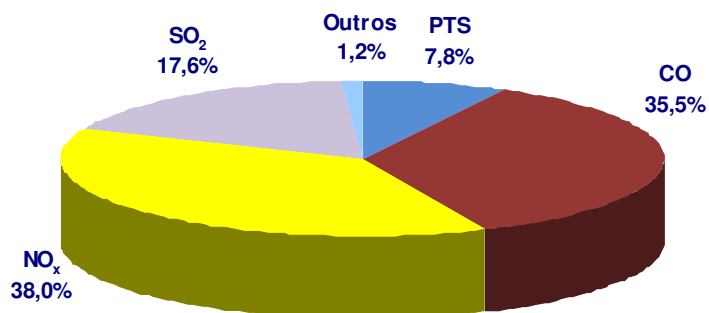


Gráfico 1 – Distribuição percentual dos poluentes emitidos na Região Centro

Através da análise do gráfico 1 verifica-se que as emissões dos poluentes NO<sub>x</sub> e CO são próximas correspondendo a 12 476 t/ano (38%) e 11 634 t/ano (35,5%), respetivamente. As emissões geradas de SO<sub>2</sub> correspondem a 5 762 t/ano (17,6%) e as de PTS a 2 552 t/ano (7,8%). Estima-se que as emissões de CO<sub>2</sub> sejam de 10 312 616 t/ano.

### 5.2.1 Caracterização das emissões de poluentes por distrito

Apresenta-se nos gráficos 2 a 10 a distribuição percentual dos poluentes CO<sub>2</sub>, PTS, CO, NO<sub>x</sub>, SO<sub>2</sub>, H<sub>2</sub>S, ClCl, ClF e MPT, pelos distritos da Região Centro.

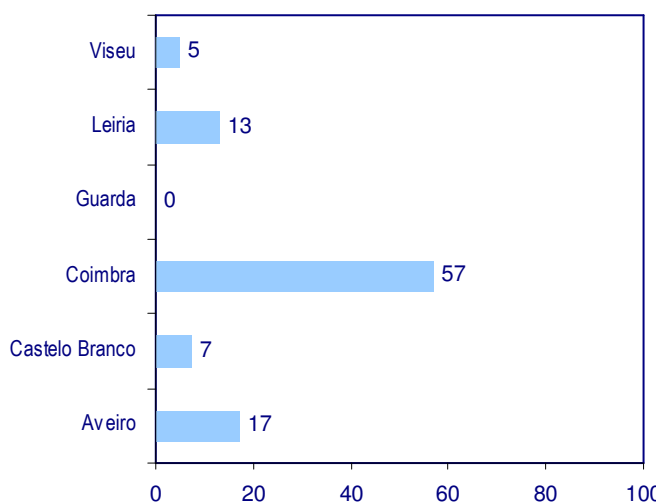


Gráfico 2 – Emissões CO<sub>2</sub> (%)

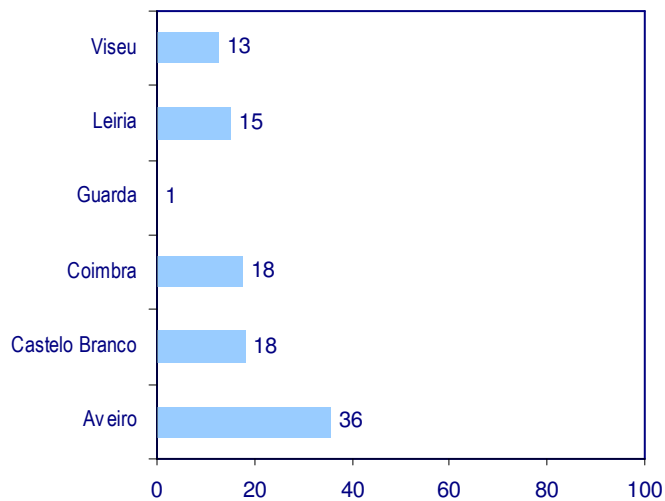


Gráfico 3 – Emissões PTS (%)

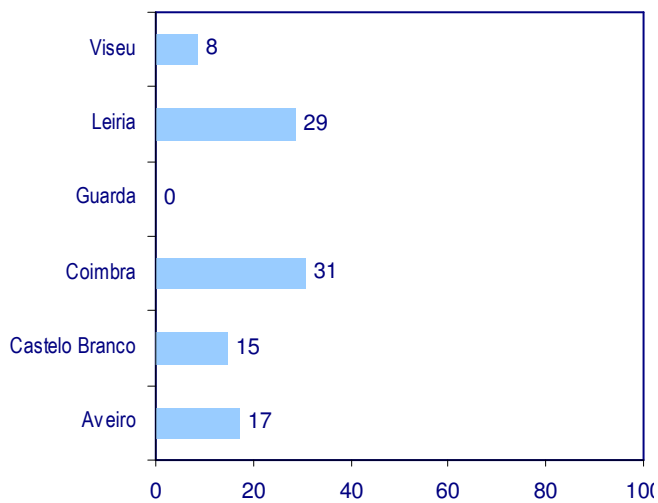


Gráfico 4 – Emissões CO (%)

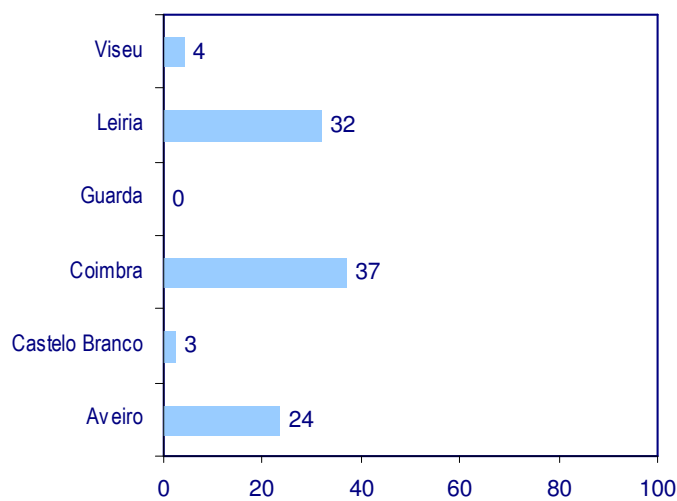


Gráfico 5 – Emissões NO<sub>x</sub> (%)



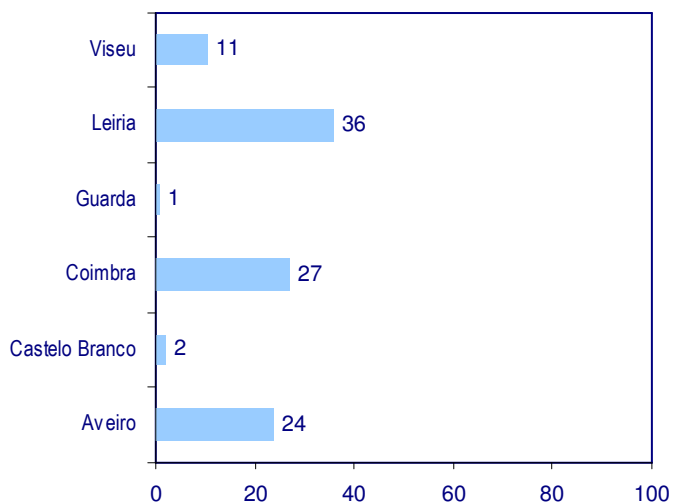


Gráfico 6 – Emissões SO<sub>2</sub> (%)

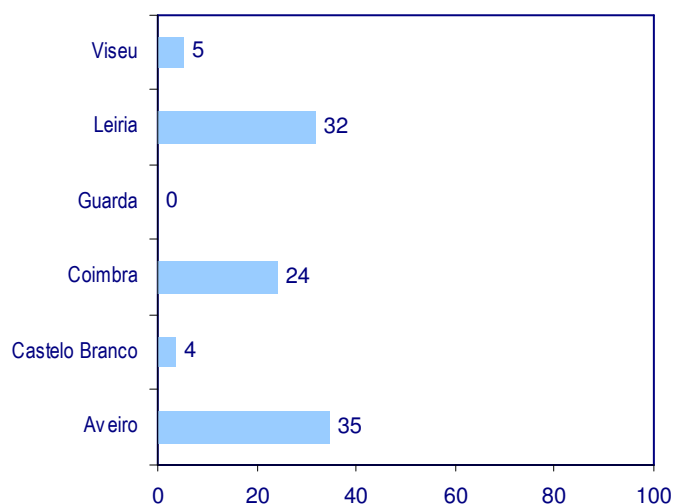


Gráfico 7 – Emissões H<sub>2</sub>S (%)

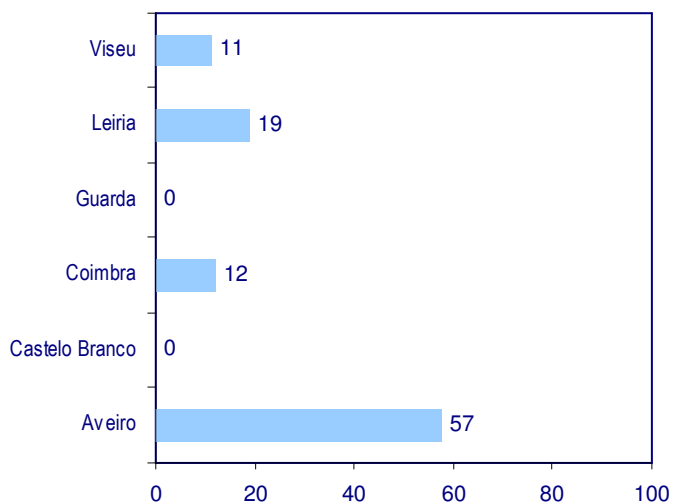


Gráfico 8 – Emissões ClCl (%)

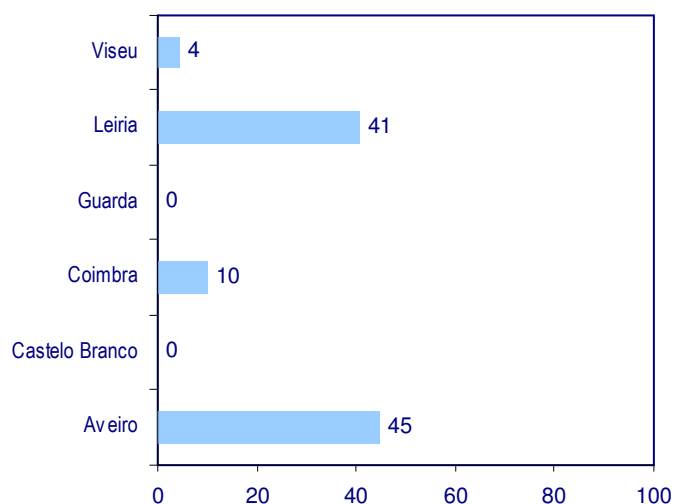


Gráfico 9 – Emissões ClF (%)

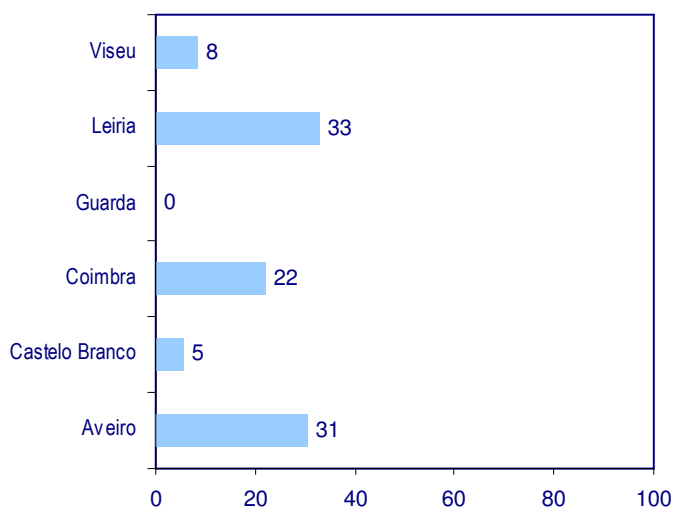
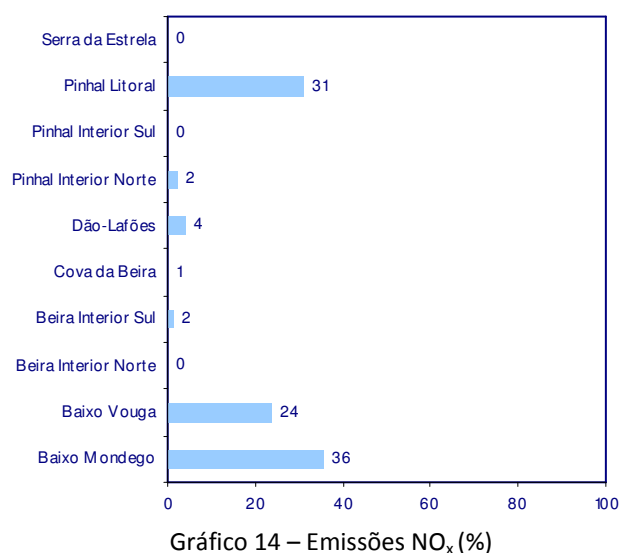
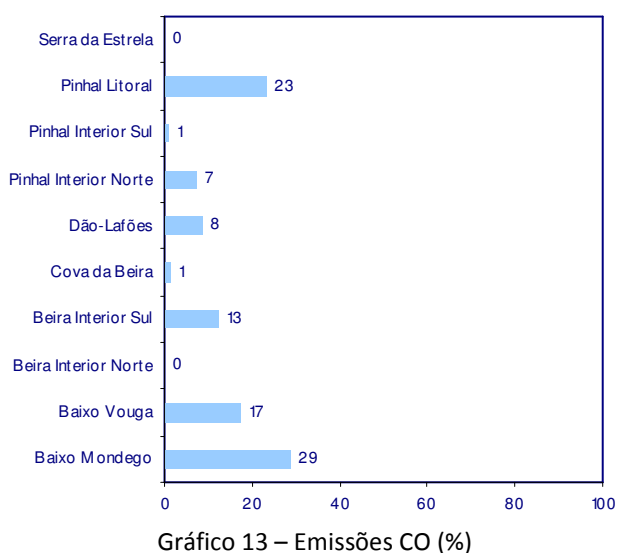
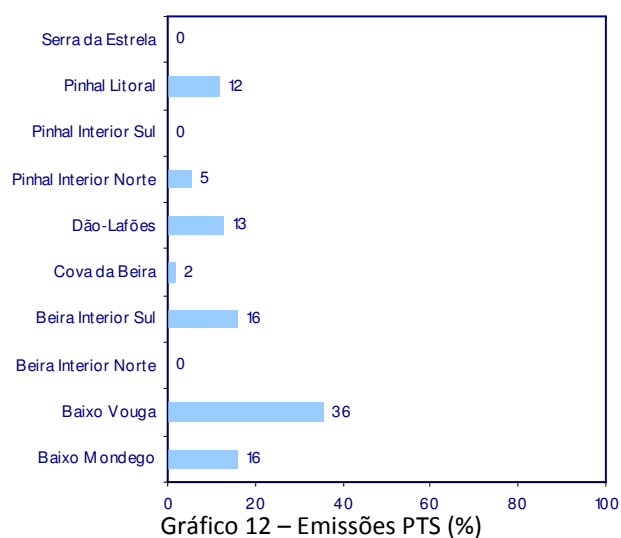
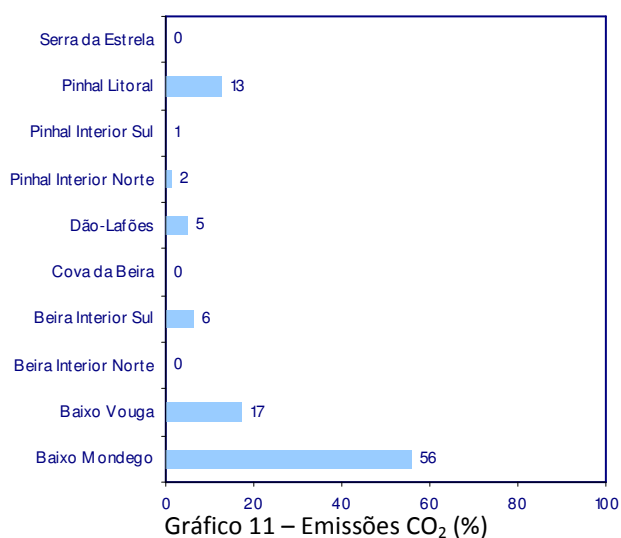


Gráfico 10 – Emissões MPT (%)

Verifica-se, de uma maneira geral, que os distritos de Coimbra, Aveiro e Leiria são os que apresentam maiores quantidades de emissões de poluentes, facto que é consistente com o número, atividade e dimensão dos estabelecimentos existentes nesses distritos.

### 5.2.2 Caracterização das emissões de poluentes por NUT III

Apresenta-se nos gráficos 11 a 19 a distribuição dos poluentes CO<sub>2</sub>, PTS, CO, NO<sub>x</sub>, SO<sub>2</sub>, H<sub>2</sub>S, CICI, CIF e MPT, em percentagem, pelas NUT III da Região Centro.



*Inventário de Emissões Gasosas na Região Centro - 2011*

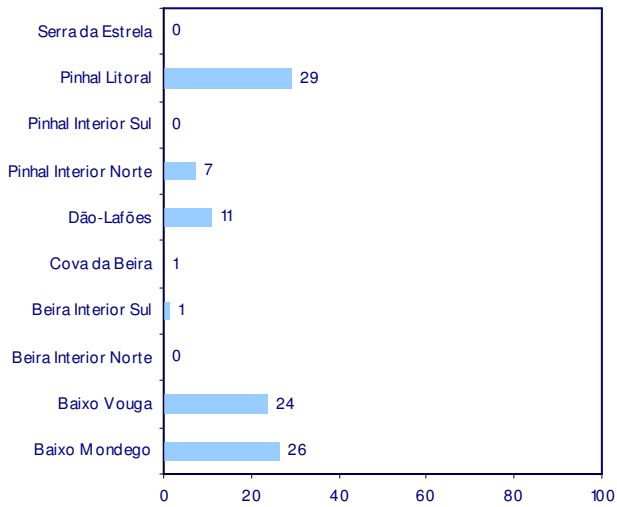


Gráfico 15 – Emissões SO<sub>2</sub> (%)

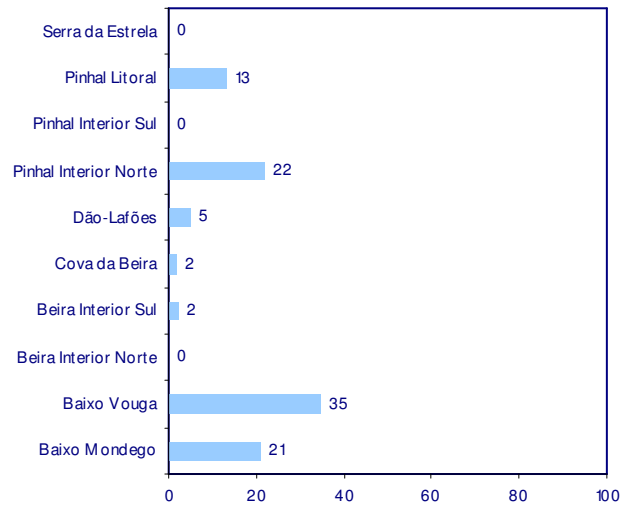


Gráfico 16 – Emissões H<sub>2</sub>S (%)

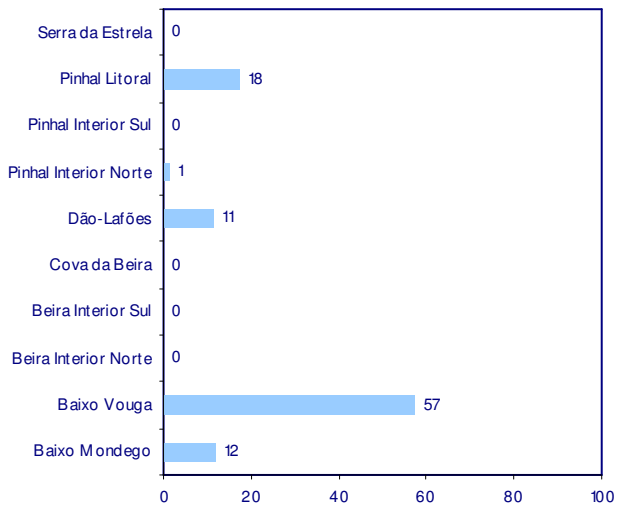


Gráfico 17 – Emissões ClCl (%)

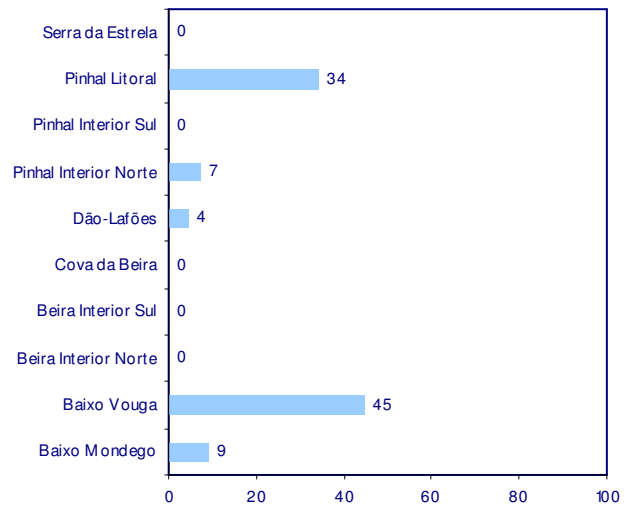


Gráfico 18 – Emissões CIF (%)

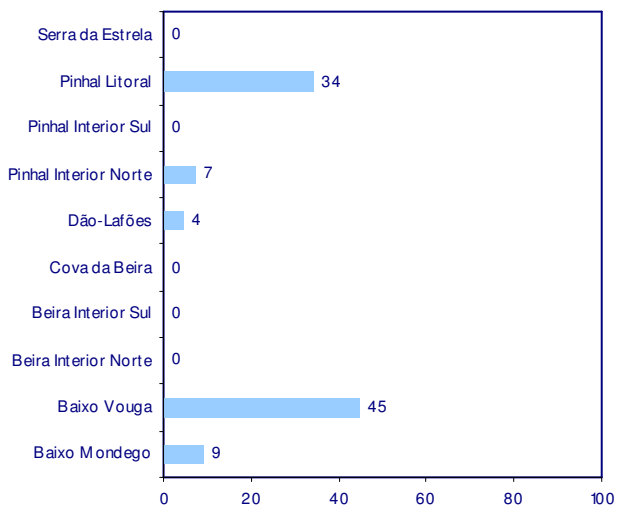


Gráfico 19 – Emissões MPT (%)

### 5.2.3 Caracterização das emissões de poluentes por setor de atividade

Nos gráficos 20 a 28, apresenta-se a distribuição dos poluentes CO<sub>2</sub>, PTS, CO, NO<sub>x</sub>, SO<sub>2</sub>, H<sub>2</sub>S, ClCl, ClF e MPT, em percentagem, por setor de atividade. De referir que apenas se consideraram individualmente as atividades que apresentaram, para qualquer um dos poluentes considerados, uma emissão superior a 10% do total emitido desse mesmo poluente. Para as atividades que não cumpriam essa premissa, os dados foram agrupados como “Restantes”. No Anexo I encontra-se a lista de atividades e setores de atividade considerados e analisados.

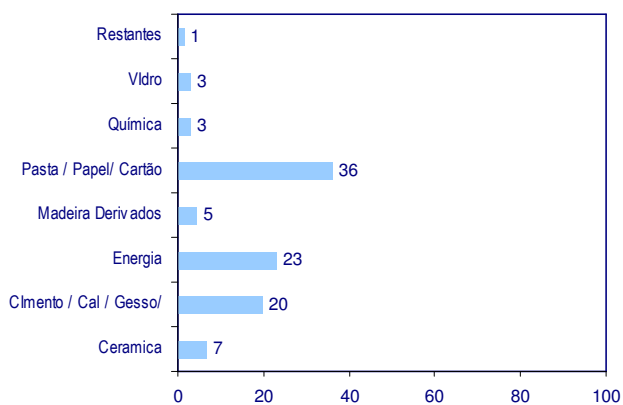


Gráfico 20 – Emissões CO<sub>2</sub> (%)

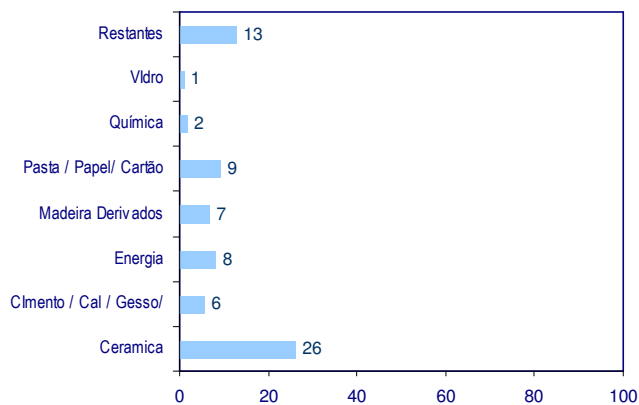


Gráfico 21 – Emissões PTS (%)

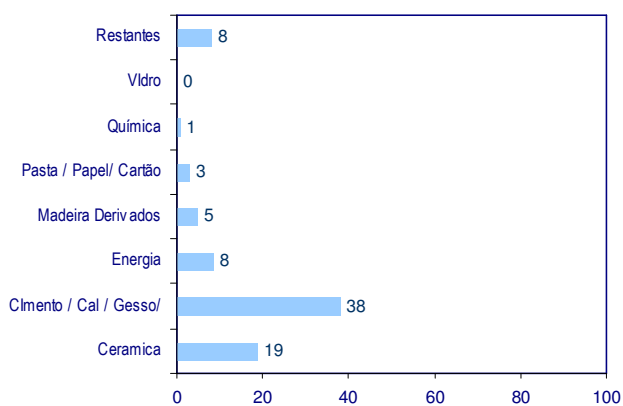


Gráfico 22 – Emissões CO (%)

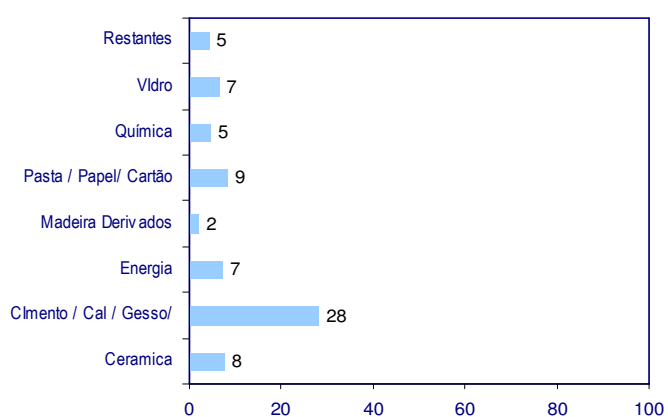


Gráfico 23 – Emissões NO<sub>x</sub> (%)

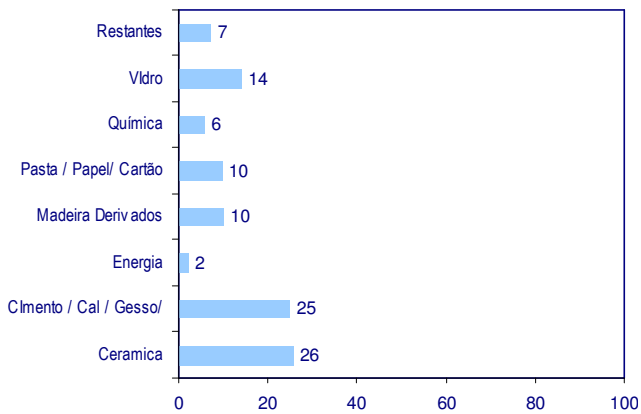


Gráfico 24 – Emissões SO<sub>2</sub> (%)

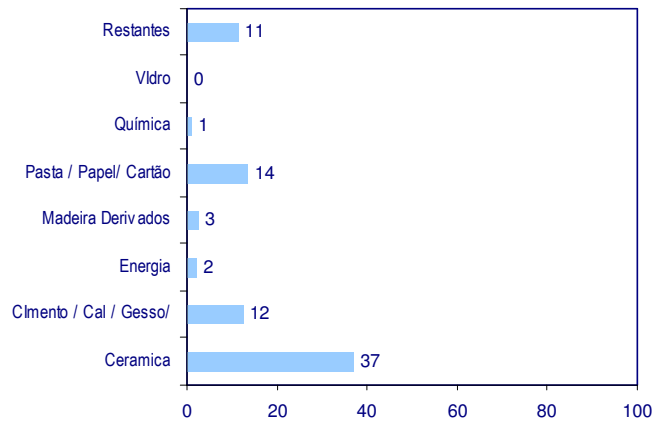


Gráfico 25 – Emissões H<sub>2</sub>S (%)

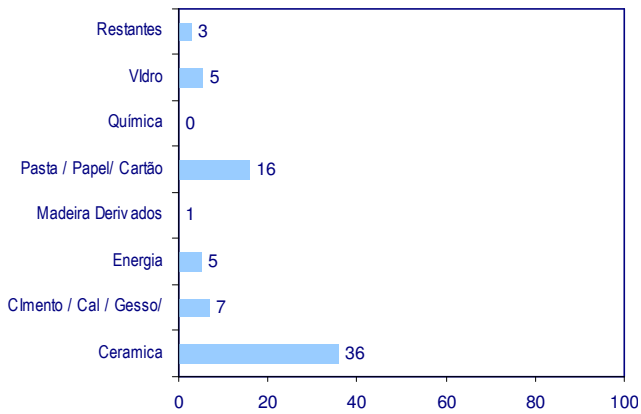


Gráfico 26 – Emissões ClCl (%)

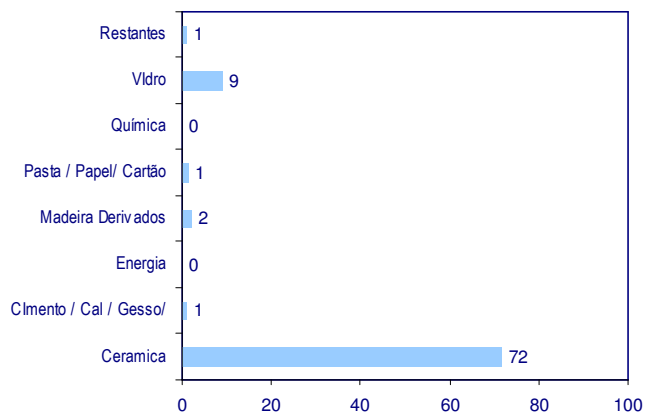


Gráfico 27 – Emissões ClF (%)

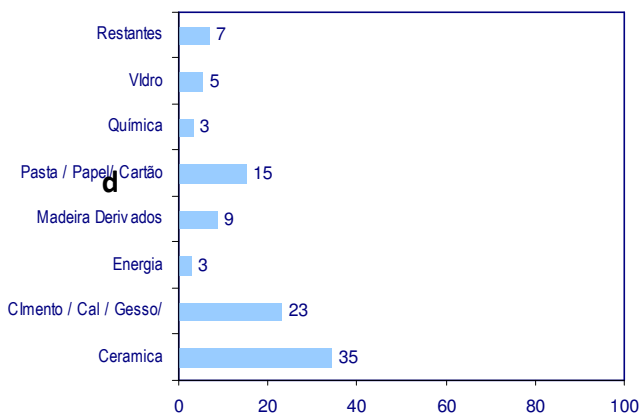


Gráfico 28 – Emissões MPT (%)

### 5.2.4 Distribuição espacial das emissões de poluentes por NUT III

Apresentam-se nas figuras 1 a 9 a distribuição espacial das emissões dos poluentes PTS, CO, NO<sub>x</sub>, SO<sub>2</sub>, H<sub>2</sub>S, CICI, CIF, MPT e CO<sub>2</sub> por NUT III

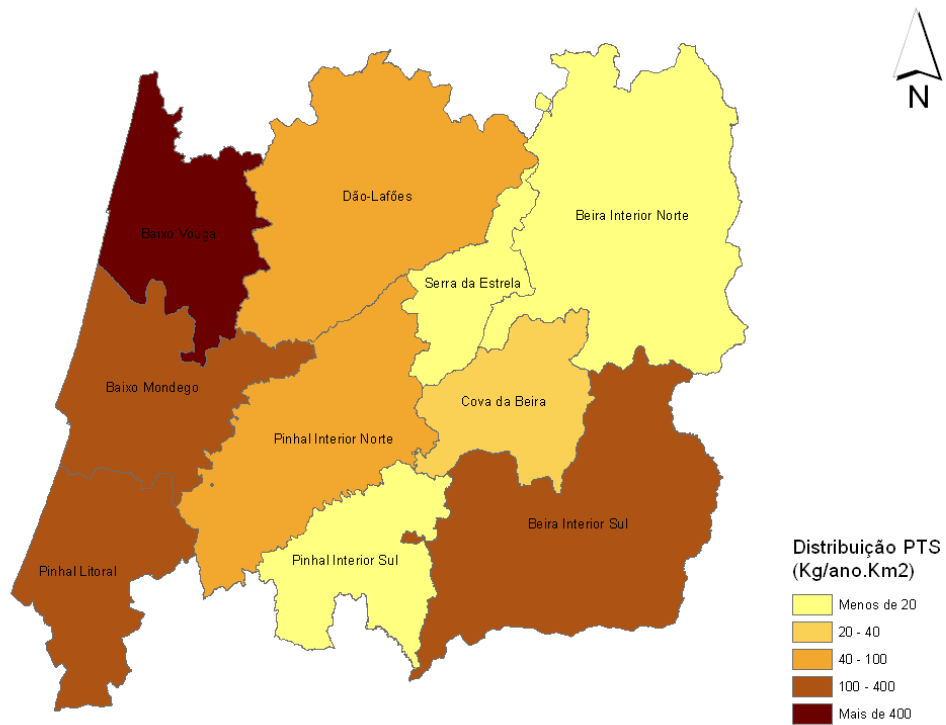


Figura 1: Emissão de Partículas por unidade de área na Região Centro (kg/km<sup>2</sup>)

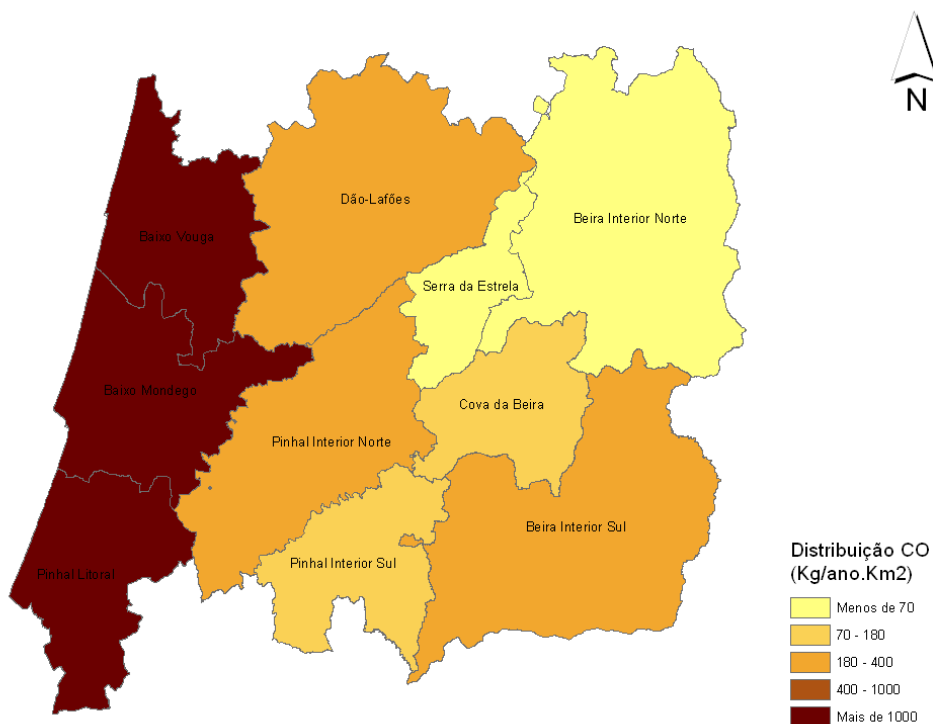


Figura 2: Emissão de Monóxido de Carbono por unidade de área na Região Centro (kg/km<sup>2</sup>)

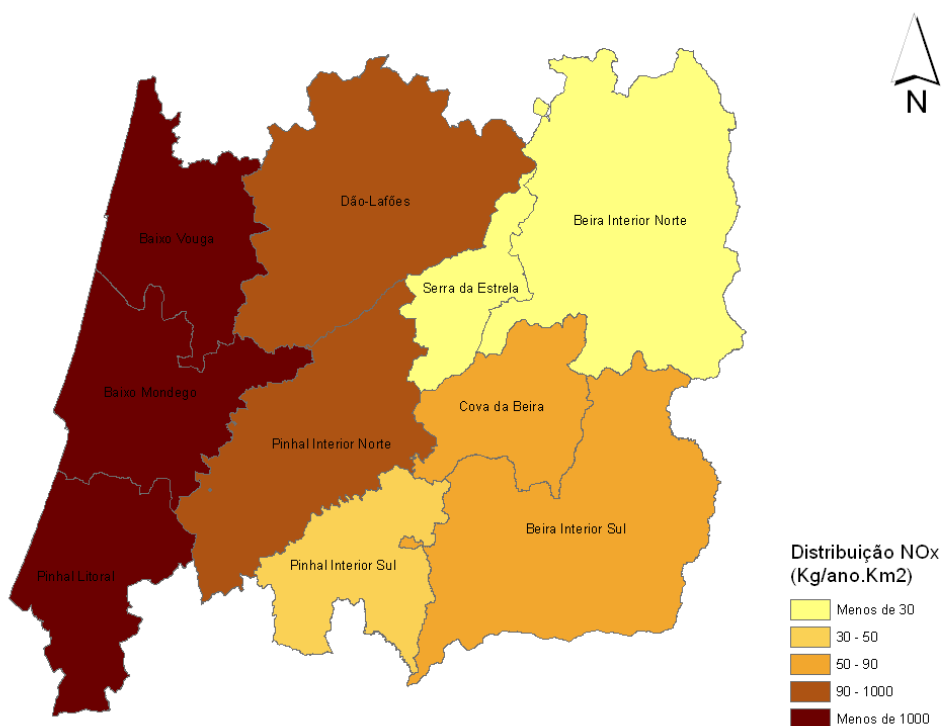


Figura 3: Emissão de Óxidos de Azoto por unidade de área na Região Centro (kg/km<sup>2</sup>)

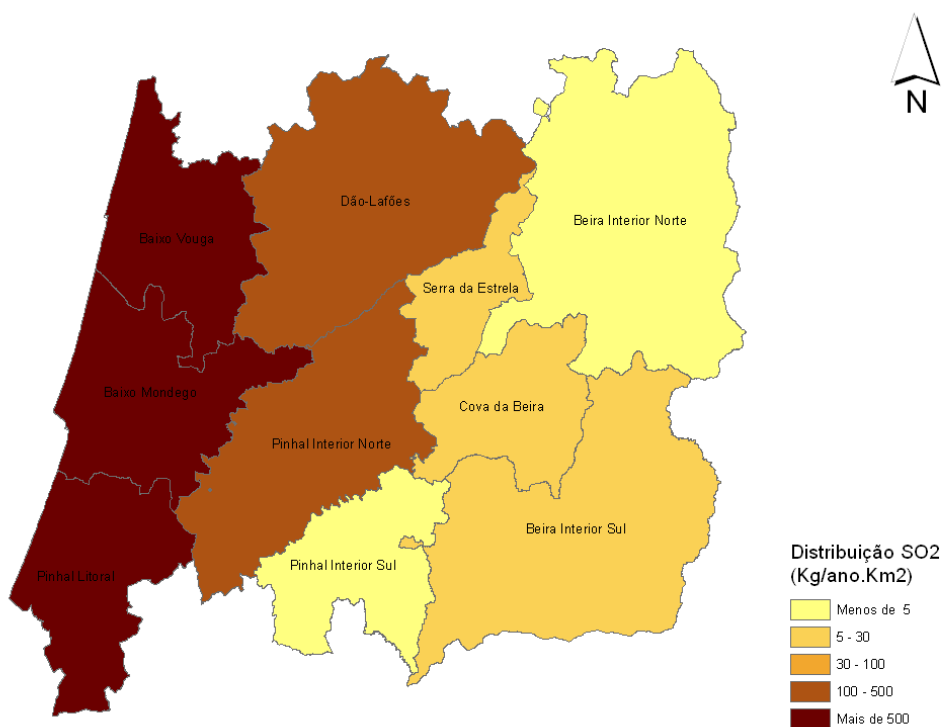


Figura 4: Emissão de Dióxido de Enxofre por unidade de área na Região Centro (kg/km<sup>2</sup>)

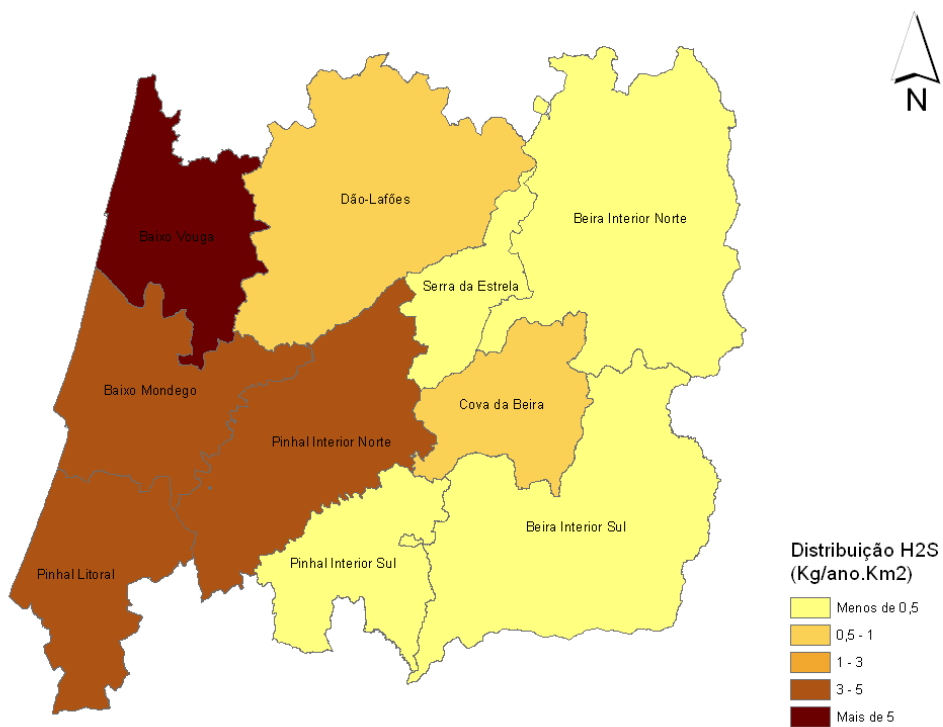


Figura 5: Emissão de Sulfureto de Hidrogénio por unidade de área na Região Centro (kg/km<sup>2</sup>)



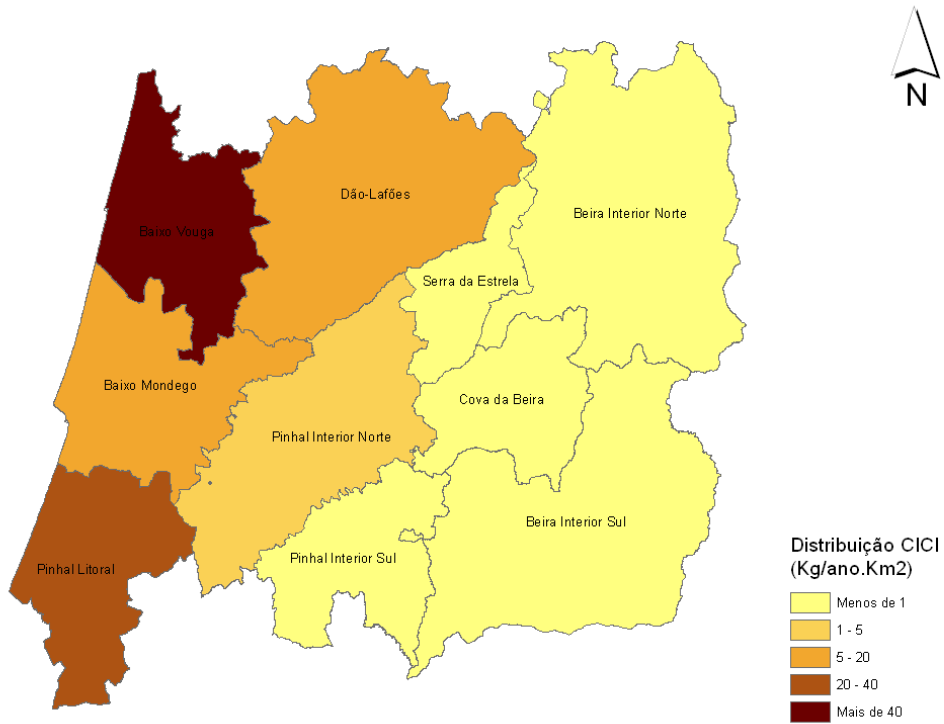


Figura 6: Emissão de Compostos Inorgânicos Clorados por unidade de área na Região Centro (kg/km<sup>2</sup>)

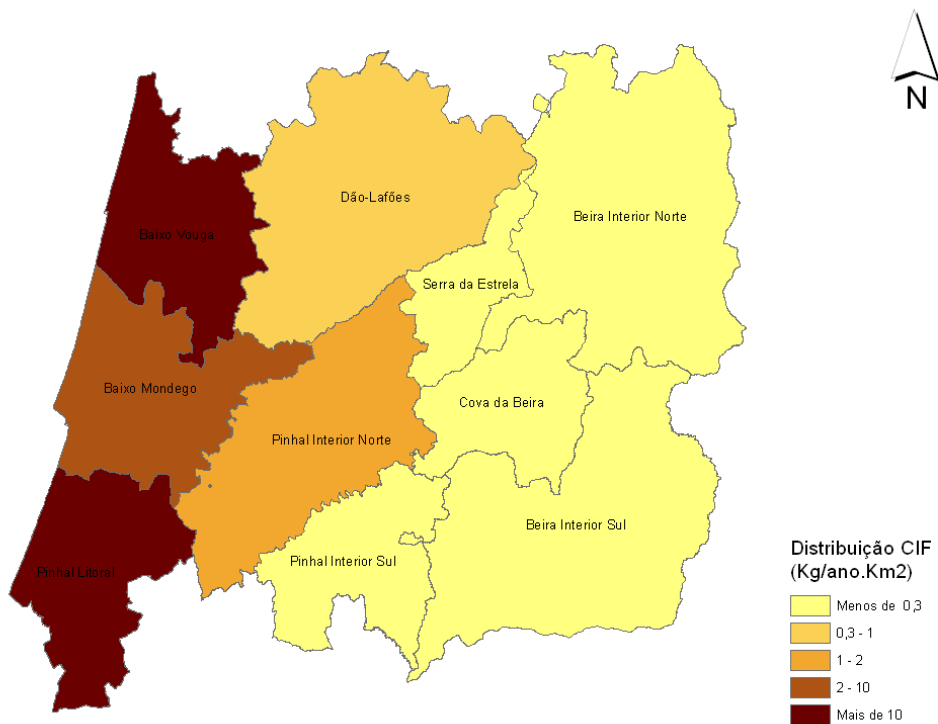


Figura 7: Emissão de Compostos Inorgânicos Fluorados por unidade de área na Região Centro (kg/km<sup>2</sup>)

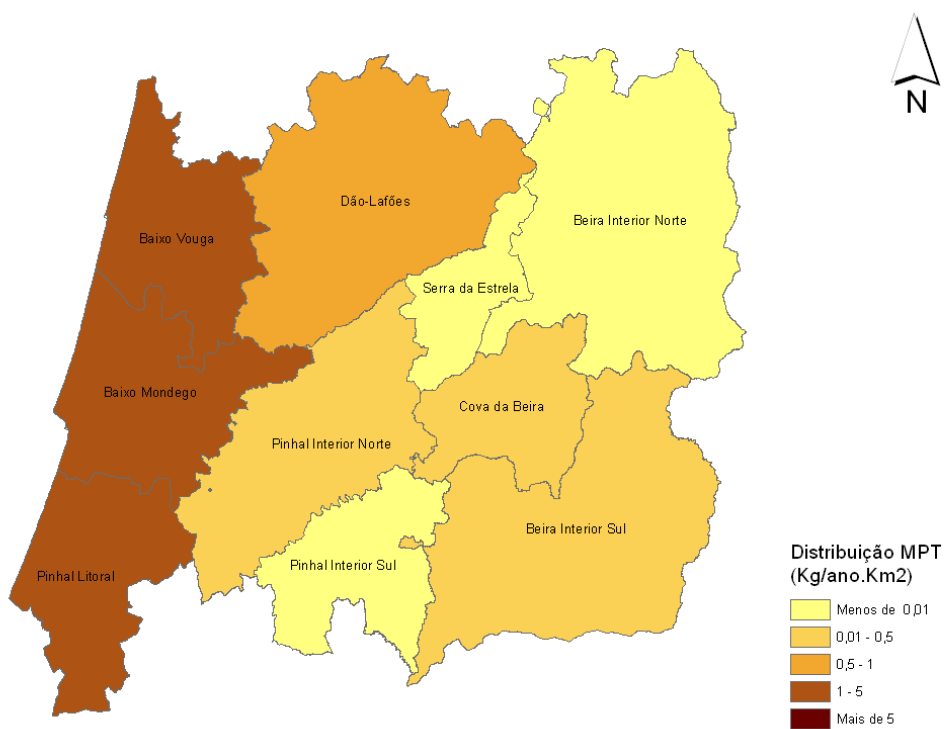


Figura 8: Emissão de Metais Pesados Totais por unidade de área na Região Centro ( $\text{kg}/\text{km}^2$ )

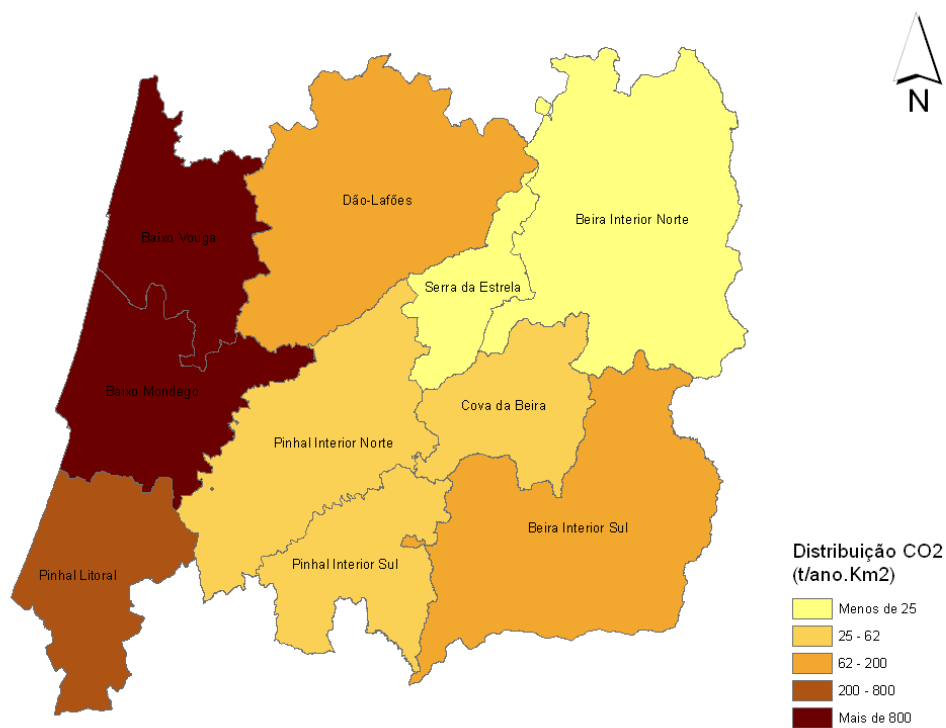


Figura 9: Emissão Dióxido de Carbono por unidade de área na Região Centro ( $\text{t}/\text{km}^2$ )

6.1 ANEXO I

Lista dos setores de atividade considerados e respetiva designação.

<b>Sector</b>	<b>Designação</b>
Pecuária	Aviários (produção de carne e ovos)
Minerais	Britagem e serração de Pedras Naturais
Minerais	Moagem e cominuição de minerais (talco e outros)
Minerais	Extração de Minérios
Alimentar	Matadouros e Transformação de Carne
Alimentar	Destilaria de Aguardente
Alimentar	Produção de Vinhos
Alimentar	Fabrico de Cerveja
Alimentar	Engarrafamento de Águas
Alimentar	Fabrico de Bebidas Refrigerantes não alcoólicas
Alimentar	Transformação de Pescado (Exceto conservas)
Alimentar	Produção de conservas de peixe (pescado)
Alimentar	Transformação de Leite e Derivados
Alimentar	Extração e Transformação de Azeite
Alimentar	Extração de óleo de bagaço de azeitona e de outros óleos (inclui óleo de peixe)
Alimentar	Fabrico de Tostas Bolachas e Biscoitos
Alimentar	Padarias e Pastelarias
Alimentar	Moagem de cereais
Alimentar	Fabrico de rações e farinha de aves
Alimentar	Torrefação de Café e Transformação de Chá
Alimentar	Outras Atividades da Indústria Alimentar
Têxtil e Vestuário	Indústria Têxtil e Cordoaria (essencialmente com caldeiras)
Couro	Curtumes e Produtos de Couro
Couro	Fabrico de calçado e componentes (essencialmente caldeiras)
Madeira Derivados	Serração de madeiras
Madeira Derivados	Impregnação de madeiras
Madeira Derivados	Fabrico e Revestimento de MDF e Contraplacados
Madeira Derivados	Revestimento de Contraplacados
Madeira Derivados	Fabrico de Móveis e outros Artigos de Madeira
Madeira Derivados	Transformação de cortiça
Madeira Derivados	Produção de Briquetes, Pellets
Pasta / Papel/ Cartão	Fabrico de Pasta de Papel
Pasta / Papel/ Cartão	Fabrico de Pasta e Papel
Pasta / Papel/ Cartão	Artigos de papel a partir de pasta de papel
Pasta / Papel/ Cartão	Fabrico de embalagens de papel e cartão
Pasta / Papel/ Cartão	Reciclagem de papel
Impressão	Atividades de Impressão
Química	Fabrico de Gases
Química	Fabrico de ácidos e bases e sais
Química	Fabrico de derivados de resina (aguarrás, Pez e Colofónia)
Química	Química (fabrico de CaCO <sub>3</sub> a partir de cal)
Química	Fabrico de Isocianatos
Química	Química (fabrico de PVC)
Química	Química (Fabrico de resinas de ureia e de formaldeído)

*Inventário de Emissões Gasosas na Região Centro - 2011*

Química	Fabrico de Anilina e outros aromáticos
Química	Produtos de Limpeza, Sabões e Detergentes
Química	Fabrico de tintas e vernizes
Química	Fusão e moldagem de polímeros (plástico) e expansão para esferovite
Química	Fabrico de Velas e Artigos em Cera
Metais	Fundição de metais ferrosos
Metais	Fundição de metais não ferrosos
Metais	Fundição mista (ferrosos e não ferrosos)
Metais	Moldagem de metais e tratamento de superfície
Automóveis	Fabrico de automóveis e autocarros e carroçarias
Farmacêuticos	Química (fabrico de farmacêuticos)
Energia	Cogeração e Produção de Eletricidade, Vapor e Água Quente
Borracha	Recauchutagem de pneus
Borracha	Outras transformações de borracha (preparação de pisos de vulcanização)
Vidro	Fabrico de Vidro de Embalagem
Vidro	Fabrico de outro vidro
Vidro	Fabrico de produtos em cristal
Vidro	Atividades relacionadas com a indústria do vidro (decoração e lapidação)
Cerâmica	Cerâmica de Barro Vermelho - Tijolos/ Telha/ Abobadilha
Cerâmica	Cerâmica de Barro Vermelho - Artesanal
Cerâmica	Fabrico de pastas cerâmicas atomizadas e outras preparações de matérias-primas
Cerâmica	Fabrico de Esmaltes, Vidrados e Decalques Cerâmicos
Cerâmica	Cerâmica de Pavimentos e Revestimentos com Preparação de Pastas
Cerâmica	Cerâmica de Pavimentos e Revestimentos a partir de Pastas Preparadas
Cerâmica	Cerâmica de Louça Sanitária com Preparação de Pastas
Cerâmica	Cerâmica de Louça Sanitária a Partir de Pastas Preparadas
Cerâmica	Cerâmica de Faianças com Preparação de Pastas
Cerâmica	Cerâmica de Faianças a Partir de Pastas Preparadas
Cerâmica	Cerâmica de Porcelana com Preparação de Pastas
Cerâmica	Cerâmica de Porcelana a Partir de Pastas Preparadas
Cerâmica	Fabrico de Produtos em Grés e Terracota com preparação de pastas
Cerâmica	Fabrico de Produtos em Grés e Terracota com pastas Preparadas
Cerâmica	Fabrico de argila expandida (LECA)
Cerâmica	Outras atividades cerâmicas (polimento e retificação de mosaicos)
Cerâmica	Outras atividades cerâmicas (pintura de peças chacoatadas)
Cimento / Cal / Gesso/	Fabrico de Cimento
Cimento / Cal / Gesso/	Fabrico de Cal Hidráulica
Cimento / Cal / Gesso/	Fabrico de Gesso e Derivados (a partir de Sulfato e Carbonato de Cálcio)
Cimento / Cal / Gesso/	Fabrico de materiais a partir de cimento (essencialmente com caldeiras)
Outras	Fabrico de massas asfálticas e outras argamassas
Outras	Fabrico de Abrasivos
Comércio / Serviços	Lavandarias e limpeza a seco
Comércio / Serviços	Oficinas de bate-chapas e pintura automóvel
Comércio / Serviços	Supermercados e Grandes Lojas
Comércio / Serviços	Unidades Hoteleiras (Hotéis)
Comércio / Serviços	Centros Comerciais
Saúde	Unidades de Saúde
Ensino	Instituições de Ensino
Comércio / Serviços	Edifícios Administrativos
Administração	Administração local e todas as atividades conexas
Resíduos	Reciclagem e Regeneração de óleos e Fabrico de óleos
Resíduos	Reciclagem de solventes
Resíduos	Outras atividades de reciclagem e tratamento de resíduos
Resíduos	Aterros

*Inventário de Emissões Gasosas na Região Centro - 2011*

Resíduos	Estações de Tratamento de Águas Residuais
Combustíveis	Armazenamento de combustíveis líquidos e gasosos
Combustíveis	Produção de Biodiesel
Outras	Outras Atividades Não Classificáveis

6.2 ANEXO I

Lista dos concelhos pertencentes a cada sub-região (NUT III)

NUT III	CONCELHO	NUT III	CONCELHO
Baixo Vouga	Águeda	Dão-Lafões	Aguiar da Beira
	Albergaria-a-Velha		Carregal do Sal
	Anadia		Castro Daire
	Aveiro		Mangualde
	Estarreja		Mortágua
	Ílhavo		Nelas
	Mealhada		Oliveira de Frades
	Murtosa		Penalva do Castelo
	Oliveira do Bairro		Santa Comba Dão
	Ovar		São Pedro do Sul
Sever do Vouga	Sátão		
Vagos	Tondela		
Baixo Mondego	Cantanhede		Vila Nova de Paiva
	Coimbra		Viseu
	Condeixa-a-Nova	Vouzela	
	Figueira da Foz	Pinhal Interior Sul	Oleiros
	Mira		Proença-a-Nova
	Montemor-o-Velho		Sertã
	Penacova		Vila de Rei
	Soure		Serra da Estrela
	Pinhal Litoral		Fornos de Algodres
	Batalha		Gouveia
	Leiria		Seia
	Marinha Grande		Beira Interior Norte
Pombal	Celorico da Beira		
Porto de Mós	Figueira de Castelo Rodrigo		
Pinhal Interior Norte	Alvaiázere	Guarda	
	Ansião	Manteigas	
	Arganil	Meda	
	Castanheira de Pêra	Pinhel	
	Figueiró dos Vinhos	Sabugal	
	Góis	Trancoso	
	Lousã	Beira Interior Sul	Castelo Branco
	Miranda do Corvo		Idanha-a-Nova
	Oliveira do Hospital		Penamacor
	Pampilhosa da Serra		Vila Velha de Ródão
Pedrógão Grande	Cova da Beira		Belmonte
Penela		Covilhã	
Tábua		Fundão	
Vila Nova de Poiares			

Inventário Regional de Emissões Gasosas da Região Centro – 2011.

Código	NUT III	Concelho	CO <sub>2</sub>	PTS	CO	NO <sub>x</sub>	SO <sub>2</sub>	H <sub>2</sub> S	CICL	CIF	CIBr	Met I	Met II	Met III
010102	Baixo Vouga	ÁGUEDA	348	0,3	0,0	0,1	0,0	0,00	0,24	0,00	0,00	0,0000	0,0009	0,0080
010102	Baixo Vouga	ÁGUEDA	2	0,0	0,0	0,0	0,0	0,00	0,00	0,00	0,00	0,0000	0,0000	0,0000
010102	Baixo Vouga	ÁGUEDA	12259	37,2	184,0	8,8	132,2	0,58	6,65	0,02	0,00	0,0010	0,5524	0,3143
010102	Baixo Vouga	ÁGUEDA	2104	0,0	5,5	0,5	0,0	0,00	0,00	0,00	0,00	0,0000	0,0000	0,0000
010102	Baixo Vouga	ÁGUEDA	140	0,0	0,7	0,1	0,0	0,00	0,00	0,00	0,00	0,0000	0,0000	0,0000
010102	Baixo Vouga	ÁGUEDA	5919	6,5	39,1	15,4	5,1	0,00	3,20	0,43	0,00	0,0000	0,0000	0,0000
010102	Baixo Vouga	ÁGUEDA		0,0								0,0000	0,0000	0,0000
010103	Baixo Vouga	ÁGUEDA	438	0,8	1,7	2,9	0,0	0,00	0,00	0,00	0,00	0,0000	0,0107	0,0164
010103	Baixo Vouga	ÁGUEDA	187	0,1	0,2	0,3	0,4	0,00	0,00	0,00	0,00	0,0000	0,0000	0,0000
010103	Baixo Vouga	ÁGUEDA	94		0,0	0,1	0,0	0,00	0,00	0,00	0,00	0,0000	0,0000	0,0000
010103	Baixo Vouga	ÁGUEDA	7	0,0	0,0	0,0	0,0	0,00	0,00	0,00	0,00	0,0000	0,0000	0,0000
010103	Baixo Vouga	ÁGUEDA	706	0,1	0,3	0,5	0,1	0,00	0,00	0,00	0,00	0,0000	0,0000	0,0002
010103	Baixo Vouga	ÁGUEDA	660	0,4	4,6	0,6	0,0	0,00	0,00	0,01	0,00	0,0004	0,0003	0,0314
010103	Baixo Vouga	ÁGUEDA	458	0,1	0,4	0,1	0,0	0,00	0,00	0,00	0,00	0,0000	0,0000	0,0001
010103	Baixo Vouga	ÁGUEDA	14490	33,1	43,9	32,5	3,6	2,21	5,28	0,21	0,00	0,0005	0,0032	0,0357
010103	Baixo Vouga	ÁGUEDA	5939	8,2	19,3	4,0	48,0	0,85	0,14	0,73	0,00	0,0002	0,0222	0,0803
010103	Baixo Vouga	ÁGUEDA	323	0,1	0,0	0,2	0,0	0,00	0,00	0,00	0,00	0,0000	0,0000	0,0000
010103	Baixo Vouga	ÁGUEDA	51	0,0	0,1	0,0	0,0	0,00	0,00	0,00	0,00	0,0000	0,0000	0,0000
010103	Baixo Vouga	ÁGUEDA	61	0,1	0,0	0,0	0,0	0,00	0,00	0,00	0,00	0,0000	0,0000	0,0000
010103	Baixo Vouga	ÁGUEDA	0	0,0	0,0	0,0	0,0	0,00	0,00	0,00	0,00	0,0000	0,0000	0,0000
010103	Baixo Vouga	ÁGUEDA	2	0,0	0,0	0,0	0,0	0,00	0,00	0,00	0,00	0,0000	0,0000	0,0000
010103	Baixo Vouga	ÁGUEDA	0	0,0	0,0	0,0	0,0	0,00	0,00	0,00	0,00	0,0000	0,0000	0,0001
010103	Baixo Vouga	ÁGUEDA	0	0,0	0,0	0,0	0,0	0,00	0,00	0,00	0,00	0,0000	0,0000	0,0000
010103	Baixo Vouga	ÁGUEDA	196	0,0	0,1	0,3	0,0	0,00	0,00	0,00	0,00	0,0000	0,0000	0,0000
010103	Baixo Vouga	ÁGUEDA	199	0,0	0,1	0,1	0,0	0,00	0,00	0,00	0,00	0,0000	0,0000	0,0000
010103	Baixo Vouga	ÁGUEDA	8514	1,5	10,1	3,2	35,3	0,27	0,72	0,12	0,00	0,0002	0,0192	0,0071
010103	Baixo Vouga	ÁGUEDA	1458	0,4	2,8	1,4	0,0	0,00	0,06	0,05	0,00	0,0000	0,0000	0,0001
010103	Baixo Vouga	ÁGUEDA	0	0,0	0,0	0,0	0,0	0,00	0,00	0,00	0,00	0,0000	0,0000	0,0000
010103	Baixo Vouga	ÁGUEDA	1980	0,4	3,0	4,1	1,4	0,00	5,63	0,35	0,00	0,0000	0,0000	0,0000

Inventário de Emissões Gasosas na Região Centro - 2011

010103	Baixo Vouga	ÁGUEDA	185	0,0	0,0	0,1	0,0	0,00	0,00	0,00	0,00	0,0000	0,0000	0,0000
010103	Baixo Vouga	ÁGUEDA	0	0,0	0,0	0,0	0,0	0,00	0,00	0,00	0,00	0,0000	0,0000	0,0000
010104	Baixo Vouga	ÁGUEDA	348	0,3	0,0	0,1	0,0	0,00	0,24	0,00	0,00	0,0000	0,0009	0,0080
010104	Baixo Vouga	ÁGUEDA	23	0,0	0,0	0,0	0,0	0,00	0,00	0,00	0,00	0,0000	0,0000	0,0000
010104	Baixo Vouga	ÁGUEDA	61	0,0	0,0	0,0	0,0	0,00	0,00	0,00	0,00	0,0000	0,0000	0,0000
010104	Baixo Vouga	ÁGUEDA	0	0,0	0,0	0,0	0,0	0,00	0,00	0,00	0,00	0,0000	0,0000	0,0000
010104	Baixo Vouga	ÁGUEDA	14	0,2	0,0	0,0	0,0	0,00	0,28	0,00	0,00	0,0000	0,0004	0,0021
010104	Baixo Vouga	ÁGUEDA	180	0,0	0,0	0,1	0,0	0,00	0,00	0,00	0,00	0,0000	0,0000	0,0000
010104	Baixo Vouga	ÁGUEDA	1709	0,0	1,2	0,4	0,0	0,00	0,00	0,00	0,00	0,0000	0,0000	0,0000
010104	Baixo Vouga	ÁGUEDA	126	0,6	0,0	0,1	0,0	0,00	0,00	0,00	0,00	0,0000	0,0000	0,0000
010104	Baixo Vouga	ÁGUEDA	82	0,1	0,6	0,4	0,5	0,00	0,00	0,00	0,00	0,0000	0,0000	0,0016
010104	Baixo Vouga	ÁGUEDA	375	0,9	8,7	0,7	1,1	0,00	0,00	0,00	0,00	0,0000	0,0000	0,0000
010104	Baixo Vouga	ÁGUEDA	412	0,0	2,5	0,2	0,3	0,00	0,00	0,00	0,00	0,0000	0,0000	0,0000
010104	Baixo Vouga	ÁGUEDA	1034	0,2	0,1	0,7	0,6	0,00	0,00	0,00	0,00	0,0000	0,0000	0,0000
010104	Baixo Vouga	ÁGUEDA	21	0,0	0,0	0,0	0,0	0,00	0,00	0,00	0,00	0,0000	0,0000	0,0000
010104	Baixo Vouga	ÁGUEDA	1	0,0	0,0	0,0	0,0	0,00	0,00	0,00	0,00	0,0000	0,0000	0,0000
010104	Baixo Vouga	ÁGUEDA										0,0000	0,0000	0,0000
010104	Baixo Vouga	ÁGUEDA	18	0,0	0,0	0,0	0,0	0,00	0,00	0,00	0,00	0,0000	0,0000	0,0000
010104	Baixo Vouga	ÁGUEDA	35	0,0	0,0	0,0	0,0	0,00	0,00	0,00	0,00	0,0000	0,0000	0,0000
010104	Baixo Vouga	ÁGUEDA	0	0,1	0,0	0,0	0,0	0,00	0,00	0,00	0,00	0,0000	0,0000	0,0000
010104	Baixo Vouga	ÁGUEDA	0	0,0	0,0	0,0	0,0	0,00	0,00	0,00	0,00	0,0000	0,0000	0,0000
010104	Baixo Vouga	ÁGUEDA	104	0,0	2,3	0,1	0,0	0,00	0,00	0,00	0,00	0,0000	0,0000	0,0003
010104	Baixo Vouga	ÁGUEDA	5	0,1	0,0	0,0	0,0	0,02	0,02	0,00	0,00	0,0000	0,0000	0,0003
010104	Baixo Vouga	ÁGUEDA	276	0,0	0,1	0,3	0,0	0,00	0,00	0,00	0,00	0,0000	0,0000	0,0000
010104	Baixo Vouga	ÁGUEDA	0	0,0	0,0	0,0	0,0	0,00	0,00	0,00	0,00	0,0000	0,0000	0,0000
010104	Baixo Vouga	ÁGUEDA	2	0,0	0,0	0,0	0,0	0,00	0,00	0,00	0,00	0,0000	0,0000	0,0000
010104	Baixo Vouga	ÁGUEDA	18	0,0	0,0	0,0	0,0	0,00	0,00	0,00	0,00	0,0000	0,0000	0,0045
010104	Baixo Vouga	ÁGUEDA	7	0,0	0,0	0,0	0,0	0,00	0,00	0,00	0,00	0,0000	0,0000	0,0100
010104	Baixo Vouga	ÁGUEDA	1739	0,0	0,7	0,2	0,0	0,00	0,00	0,00	0,00	0,0000	0,0000	0,0000
010104	Baixo Vouga	ÁGUEDA	239	0,2	0,3	0,1	0,1	0,00	0,00	0,00	0,00	0,0000	0,0000	0,0000
010104	Baixo Vouga	ÁGUEDA	0	0,0	0,0	0,0	0,0	0,00	0,00	0,00	0,00	0,0000	0,0000	0,0000
010104	Baixo Vouga	ÁGUEDA	0	0,0	0,0	0,0	0,0	0,00	0,00	0,00	0,00	0,0000	0,0000	0,0000
010104	Baixo Vouga	ÁGUEDA	0	0,0	0,0	0,0	0,0	0,00	0,00	0,00	0,00	0,0000	0,0000	0,0000
010104	Baixo Vouga	ÁGUEDA	180	0,0	0,0	0,2	0,0	0,01	0,00	0,00	0,00	0,0000	0,0000	0,0000
010104	Baixo Vouga	ÁGUEDA	35	0,0	0,5	0,1	0,0	0,00	0,00	0,00	0,00	0,0000	0,0000	0,0003
010104	Baixo Vouga	ÁGUEDA	0	0,0	0,0	0,0	0,0	0,00	0,00	0,00	0,00	0,0000	0,0000	0,0009



Inventário de Emissões Gasosas na Região Centro - 2011

010104	Baixo Vouga	ÁGUEDA	785		0,2	0,9	0,0	0,00	0,00	0,00	0,00	0,0000	0,0000	0,0000
010104	Baixo Vouga	ÁGUEDA	1	0,0	0,0	0,0	0,0	0,00	0,00	0,00	0,00	0,0000	0,0000	0,0000
010104	Baixo Vouga	ÁGUEDA	0	0,0	0,0	0,0	0,0	0,00	0,00	0,00	0,00	0,0000	0,0000	0,0000
010104	Baixo Vouga	ÁGUEDA	4	0,0	0,0	0,0	0,0	0,00	0,00	0,00	0,00	0,0000	0,0000	0,0000
010105	Baixo Vouga	ÁGUEDA	219	0,5	1,5	0,8	0,9	0,00	0,00	0,00	0,00	0,0000	0,0000	0,0000
010105	Baixo Vouga	ÁGUEDA	222	2,3	0,1	0,1	0,0	0,00	0,00	0,00	0,00	0,0000	0,0000	0,0000
010105	Baixo Vouga	ÁGUEDA	0	0,0	0,0	0,0	0,0	0,00	0,02	0,00	0,00	0,0000	0,0001	0,0004
010105	Baixo Vouga	ÁGUEDA	0	0,0	0,0	0,0	0,0	0,00	0,00	0,00	0,00	0,0000	0,0000	0,0000
010105	Baixo Vouga	ÁGUEDA	0	0,4	0,0	0,0	0,0	0,00	0,00	0,00	0,00	0,0000	0,0000	0,0000
010105	Baixo Vouga	ÁGUEDA	4974	6,3	5,5	5,5	0,8	0,00	0,00	0,42	0,00	0,0000	0,0000	0,0000
010105	Baixo Vouga	ÁGUEDA	277	0,2	0,2	0,1	0,0	0,00	0,00	0,00	0,00	0,0000	0,0000	0,0000
010105	Baixo Vouga	ÁGUEDA	10682	23,0	19,6	7,9	0,0	0,00	1,77	1,19	0,00	0,0030	0,0030	0,1092
010105	Baixo Vouga	ÁGUEDA	104	0,0	0,0	0,1	0,0	0,00	0,00	0,00	0,00	0,0000	0,0000	0,0000
010105	Baixo Vouga	ÁGUEDA	7610	6,7	6,0	5,1	0,0	0,00	0,01	0,71	0,00	0,0010	0,0028	0,1737
010105	Baixo Vouga	ÁGUEDA	4	0,1	0,0	0,0	0,0	0,00	0,00	0,00	0,00	0,0000	0,0000	0,0000
010105	Baixo Vouga	ÁGUEDA	135	0,0	0,1	0,1	0,0	0,00	0,00	0,00	0,00	0,0000	0,0000	0,0000
010105	Baixo Vouga	ÁGUEDA	35	0,3	0,0	0,0	0,0	0,00	0,00	0,00	0,00	0,0000	0,0000	0,0000
010105	Baixo Vouga	ÁGUEDA	12	0,0	0,0	0,0	0,0	0,00	0,00	0,00	0,00	0,0000	0,0000	0,0000
010105	Baixo Vouga	ÁGUEDA	0	0,1	0,0	0,0	0,0	0,00	0,00	0,00	0,00	0,0000	0,0000	0,0000
010106	Baixo Vouga	ÁGUEDA	56	1,8	0,0	0,0	0,0	0,00	0,00	0,00	0,00	0,0000	0,0084	0,0000
010106	Baixo Vouga	ÁGUEDA	29	0,0	0,0	0,0	0,0	0,00	0,00	0,00	0,00	0,0000	0,0000	0,0000
010108	Baixo Vouga	ÁGUEDA	2008	0,5	10,2	1,1	0,0	0,00	0,17	0,00	0,00	0,0000	0,0000	0,0111
010108	Baixo Vouga	ÁGUEDA	0	0,0	0,0	0,0	0,0	0,00	0,00	0,00	0,00	0,0000	0,0000	0,0000
010108	Baixo Vouga	ÁGUEDA	87	0,2	0,3	0,1	0,0	0,00	0,00	0,00	0,00	0,0000	0,0000	0,0000
010108	Baixo Vouga	ÁGUEDA	1079	1,1	1,4	1,0	0,0	0,00	0,12	0,06	0,00	0,0518	0,0013	0,0296
010108	Baixo Vouga	ÁGUEDA	0	0,0	0,0	0,0	0,0	0,00	0,00	0,00	0,00	0,0000	0,0000	0,0002
010108	Baixo Vouga	ÁGUEDA	62	0,0	0,0	0,0	0,0	0,00	0,00	0,00	0,00	0,0000	0,0000	0,0000
010108	Baixo Vouga	ÁGUEDA	26	0,0	0,0	0,1	0,1	0,00	0,00	0,00	0,00	0,0000	0,0000	0,0000
010108	Baixo Vouga	ÁGUEDA	11	0,0	0,0	0,0	0,0	0,00	0,00	0,00	0,00	0,0000	0,0000	0,0000
010108	Baixo Vouga	ÁGUEDA	0	0,0	0,0	0,0	0,0	0,00	0,00	0,00	0,00	0,0000	0,0000	0,0000
010109	Baixo Vouga	ÁGUEDA	65	0,0	0,2	0,0	0,0	0,00	0,04	0,00	0,00	0,0001	0,0000	0,0005
010109	Baixo Vouga	ÁGUEDA	397	0,9	0,4	1,0	1,6	0,00	0,00	0,00	0,00	0,0000	0,0014	0,0006
010112	Baixo Vouga	ÁGUEDA	0	0,3	0,0	0,0	0,0	0,00	0,00	0,00	0,00	0,0000	0,0000	0,0000
010112	Baixo Vouga	ÁGUEDA	55	0,0	0,0	0,0	0,0	0,00	0,00	0,00	0,00	0,0000	0,0000	0,0000
010112	Baixo Vouga	ÁGUEDA	59	0,1	0,0	0,0	0,0	0,00	0,00	0,00	0,00	0,0000	0,0012	0,0033
010112	Baixo Vouga	ÁGUEDA	19	0,0	0,0	0,0	0,1	0,00	0,00	0,00	0,00	0,0000	0,0000	0,0001

Inventário de Emissões Gasosas na Região Centro - 2011

010112	Baixo Vouga	ÁGUEDA	1386	0,9	0,1	0,4	0,0	0,00	0,15	0,00	0,00	0,0000	0,0005	0,0010
010112	Baixo Vouga	ÁGUEDA	0	0,0	0,0	0,0	0,0	0,00	0,00	0,00	0,00	0,0000	0,0000	0,0000
010113	Baixo Vouga	ÁGUEDA	2	0,0	0,0	0,0	0,0	0,00	0,00	0,00	0,00	0,0000	0,0000	0,0000
010115	Baixo Vouga	ÁGUEDA	30	0,0	0,0	0,0	0,0	0,00	0,00	0,00	0,00	0,0000	0,0000	0,0017
010115	Baixo Vouga	ÁGUEDA	2	0,0	0,0	0,0	0,0	0,00	0,00	0,00	0,00	0,0000	0,0000	0,0000
010116	Baixo Vouga	ÁGUEDA	455	0,1	0,8	0,2	0,2	0,00	0,00	0,00	0,00	0,0000	0,0000	0,0000
010116	Baixo Vouga	ÁGUEDA	616	1,2	0,0	0,2	0,0	0,00	0,00	0,00	0,00	0,0000	0,0000	0,0003
010116	Baixo Vouga	ÁGUEDA	52	0,0	0,0	0,0	0,0	0,00	0,00	0,00	0,00	0,0000	0,0000	0,0010
010116	Baixo Vouga	ÁGUEDA										0,0000	0,0000	0,0000
010117	Baixo Vouga	ÁGUEDA	69	0,6	0,3	0,1	0,0	0,00	0,00	0,00	0,00	0,0004	0,0001	0,0014
010117	Baixo Vouga	ÁGUEDA	53	0,2	0,0	0,0	0,0	0,00	0,00	0,00	0,00	0,0000	0,0000	0,0000
010117	Baixo Vouga	ÁGUEDA	0	0,0	0,0	0,0	0,0	0,00	0,00	0,00	0,00	0,0000	0,0000	0,0000
010117	Baixo Vouga	ÁGUEDA	1	0,0	0,0	0,0	0,0	0,00	0,00	0,00	0,00	0,0000	0,0000	0,0000
010117	Baixo Vouga	ÁGUEDA	49	0,0	0,0	0,0	0,1	0,00	0,00	0,00	0,00	0,0000	0,0000	0,0002
010117	Baixo Vouga	ÁGUEDA	0	0,0	0,0	0,0	0,0	0,00	0,00	0,00	0,00	0,0000	0,0003	0,0002
010117	Baixo Vouga	ÁGUEDA	9	0,0	0,0	0,0	0,0	0,00	0,00	0,00	0,00	0,0000	0,0000	0,0000
010117	Baixo Vouga	ÁGUEDA	0	0,0	0,0	0,0	0,0	0,00	0,00	0,00	0,00	0,0000	0,0000	0,0000
010118	Baixo Vouga	ÁGUEDA	0	0,0	0,0	0,0	0,0	0,00	0,00	0,00	0,00	0,0000	0,0000	0,0000
010118	Baixo Vouga	ÁGUEDA	3	0,2	0,0	0,0	0,0	0,00	0,00	0,00	0,00	0,0000	0,0000	0,0000
010118	Baixo Vouga	ÁGUEDA	4	0,0	0,0	0,0	0,0	0,00	0,00	0,00	0,00	0,0000	0,0000	0,0000
010118	Baixo Vouga	ÁGUEDA	4448	2,3	15,4	2,5	28,8	0,00	0,21	0,01	0,00	0,0003	0,0214	0,0750
010118	Baixo Vouga	ÁGUEDA	71	0,0	0,0	0,0	0,0	0,00	0,00	0,00	0,00	0,0000	0,0000	0,0000
010118	Baixo Vouga	ÁGUEDA	207	0,0	3,6	0,0	0,0	0,00	0,00	0,00	0,00	0,0000	0,0000	0,0000
010119	Baixo Vouga	ÁGUEDA	135	0,1	0,1	0,1	0,0	0,02	0,00	0,00	0,00	0,0000	0,0000	0,0000
010119	Baixo Vouga	ÁGUEDA	0	0,1	0,0	0,0	0,0	0,00	0,00	0,00	0,00	0,0000	0,0000	0,0000
010119	Baixo Vouga	ÁGUEDA	9	0,1	0,5	0,0	0,0	0,00	0,00	0,00	0,00	0,0000	0,0000	0,0000
010119	Baixo Vouga	ÁGUEDA	31	0,0	0,0	0,0	0,0	0,00	0,00	0,00	0,00	0,0000	0,0000	0,0000
010119	Baixo Vouga	ÁGUEDA	35	0,0	0,0	0,0	0,0	0,00	0,00	0,00	0,00	0,0000	0,0000	0,0001
010119	Baixo Vouga	ÁGUEDA	139	0,0	0,0	0,1	0,0	0,00	0,00	0,00	0,00	0,0000	0,0000	0,0000
010119	Baixo Vouga	ÁGUEDA	78	0,1	0,0	0,0	0,0	0,00	0,00	0,00	0,00	0,0000	0,0000	0,0000
010119	Baixo Vouga	ÁGUEDA	4	0,0	0,0	0,0	0,0	0,00	0,00	0,00	0,00	0,0000	0,0000	0,0000
010119	Baixo Vouga	ÁGUEDA	95	0,0	0,0	0,0	0,0	0,00	0,00	0,00	0,00	0,0000	0,0000	0,0000
010120	Baixo Vouga	ÁGUEDA	90	0,0	0,0	0,1	0,0	0,00	0,00	0,00	0,00	0,0000	0,0000	0,0000
010120	Baixo Vouga	ÁGUEDA	243	0,1	0,0	0,2	0,0	0,00	0,00	0,00	0,00	0,0000	0,0000	0,0001
010120	Baixo Vouga	ÁGUEDA	151	0,1	0,0	0,3	0,0	0,00	0,00	0,00	0,00	0,0000	0,0000	0,0000
010120	Baixo Vouga	ÁGUEDA	85	0,2	0,3	0,1	0,1	0,00	0,00	0,00	0,00	0,0000	0,0000	0,0000

Inventário de Emissões Gasosas na Região Centro - 2011

010120	Baixo Vouga	ÁGUEDA	119	0,2	0,6	0,0	0,1	0,00	0,00	0,00	0,00	0,0000	0,0000	0,0000
010120	Baixo Vouga	ÁGUEDA										0,0000	0,0000	0,0000
010120	Baixo Vouga	ÁGUEDA	43	0,1	0,0	0,0	0,0	0,00	0,00	0,00	0,00	0,0000	0,0000	0,0000
010120	Baixo Vouga	ÁGUEDA	95	1,1	0,0	0,1	0,0	0,00	0,00	0,00	0,00	0,0000	0,0000	0,0000
010120	Baixo Vouga	ÁGUEDA	5	0,0	0,0	0,0	0,0	0,00	0,00	0,00	0,00	0,0000	0,0000	0,0000
010120	Baixo Vouga	ÁGUEDA	10	0,0	0,0	0,0	0,0	0,00	0,00	0,00	0,00	0,0000	0,0000	0,0000
010120	Baixo Vouga	ÁGUEDA	1	2,3	0,0	0,0	0,0	0,00	0,00	0,00	0,00	0,0001	0,0008	0,0061
090101	Dão-Lafões	AGUIAR DA BEIRA	624	0,2	0,0	1,5	5,2	0,00	0,00	0,00	0,00	0,0000	0,0031	0,0003
090101	Dão-Lafões	AGUIAR DA BEIRA	3	0,0	0,0	0,0	0,1	0,00	0,00	0,00	0,00	0,0000	0,0000	0,0000
090101	Dão-Lafões	AGUIAR DA BEIRA	46	0,0	0,0	0,1	0,0	0,00	0,00	0,00	0,00	0,0000	0,0000	0,0000
090101	Dão-Lafões	AGUIAR DA BEIRA	3	0,0	0,0	0,0	0,0	0,00	0,00	0,00	0,00	0,0000	0,0000	0,0000
090106	Dão-Lafões	AGUIAR DA BEIRA	141	0,6	2,7	0,1	0,0	0,00	0,00	0,00	0,00	0,0000	0,0000	0,0000
090113	Dão-Lafões	AGUIAR DA BEIRA	597	0,3	0,2	1,7	2,5	0,00	0,00	0,00	0,00	0,0000	0,0008	0,0001
010201	Baixo Vouga	ALBERGARIA-A-VELHA	0	0,0	0,0	0,0	0,0	0,00	0,00	0,00	0,00	0,0000	0,0000	0,0000
010201	Baixo Vouga	ALBERGARIA-A-VELHA	0	0,0	0,0	0,0	0,0	0,00	0,00	0,00	0,00	0,0000	0,0000	0,0000
010201	Baixo Vouga	ALBERGARIA-A-VELHA	2	0,0	0,0	0,0	0,0	0,00	0,00	0,00	0,00	0,0000	0,0000	0,0000
010201	Baixo Vouga	ALBERGARIA-A-VELHA	25	1,4	0,0	0,0	0,0	0,00	0,00	0,00	0,00	0,0000	0,0035	0,0000
010201	Baixo Vouga	ALBERGARIA-A-VELHA	1014	0,2	3,6	1,7	0,0	0,00	0,00	0,09	0,00	0,0000	0,0005	0,0033
010201	Baixo Vouga	ALBERGARIA-A-VELHA	1354	2,0	20,5	2,2	0,1	0,00	0,00	0,00	0,00	0,0000	0,0000	0,0000
010201	Baixo Vouga	ALBERGARIA-A-VELHA	2	0,1	0,0	0,0	0,0	0,00	0,00	0,00	0,00	0,0000	0,0002	0,0003
010201	Baixo Vouga	ALBERGARIA-A-VELHA	0	0,0	0,0	0,0	0,0	0,00	0,00	0,00	0,00	0,0000	0,0000	0,0000
010201	Baixo Vouga	ALBERGARIA-A-VELHA	38	0,2	0,0	0,5	0,1	0,00	0,00	0,00	0,00	0,0000	0,0000	0,0079
010201	Baixo Vouga	ALBERGARIA-A-VELHA	596	0,0	1,0	0,2	0,0	0,01	0,00	0,00	0,00	0,0000	0,0000	0,0000
010201	Baixo Vouga	ALBERGARIA-A-VELHA	3	0,1	0,0	0,0	0,0	0,00	0,00	0,00	0,00	0,0000	0,0000	0,0000
010201	Baixo Vouga	ALBERGARIA-A-VELHA	1	0,0	0,0	0,0	0,0	0,00	0,00	0,00	0,00	0,0000	0,0000	0,0002
010201	Baixo Vouga	ALBERGARIA-A-VELHA										0,0000	0,0000	0,0000
010201	Baixo Vouga	ALBERGARIA-A-VELHA	0	0,0	0,0	0,0	0,0	0,00	0,00	0,00	0,00	0,0000	0,0000	0,0000
010201	Baixo Vouga	ALBERGARIA-A-VELHA	22	0,0	0,0	0,0	0,0	0,00	0,00	0,00	0,00	0,0000	0,0000	0,0007
010201	Baixo Vouga	ALBERGARIA-A-VELHA	449	0,1	1,8	0,3	0,0	0,00	0,00	0,00	0,00	0,0000	0,0000	0,0000
010201	Baixo Vouga	ALBERGARIA-A-VELHA	21	0,0	0,1	0,0	0,0	0,00	0,00	0,00	0,00	0,0000	0,0000	0,0000
010201	Baixo Vouga	ALBERGARIA-A-VELHA	1368	0,3	1,7	0,9	0,0	0,00	0,25	0,18	0,00	0,0037	0,0050	0,0292
010201	Baixo Vouga	ALBERGARIA-A-VELHA	1	0,0	0,0	0,0	0,0	0,00	0,00	0,00	0,00	0,0000	0,0000	0,0000
010201	Baixo Vouga	ALBERGARIA-A-VELHA	1213	0,8	1,0	1,5	0,6	0,07	0,26	0,00	0,00	0,0000	0,0007	0,0048
010201	Baixo Vouga	ALBERGARIA-A-VELHA	451	3,7	0,2	0,1	0,0	0,00	0,20	0,00	0,00	0,0000	0,0038	0,0308
010201	Baixo Vouga	ALBERGARIA-A-VELHA	2171	3,4	7,9	5,4	6,0	0,00	0,00	0,00	0,00	0,0000	0,0000	0,0000
010201	Baixo Vouga	ALBERGARIA-A-VELHA	22	0,0	0,0	0,0	0,0	0,00	0,00	0,00	0,00	0,0000	0,0000	0,0000

Inventário de Emissões Gasosas na Região Centro - 2011

010201	Baixo Vouga	ALBERGARIA-A-VELHA	1	0,0	0,0	0,0	0,0	0,00	0,00	0,00	0,00	0,0000	0,0000	0,0000
010201	Baixo Vouga	ALBERGARIA-A-VELHA										0,0000	0,0000	0,0000
010201	Baixo Vouga	ALBERGARIA-A-VELHA	110	0,0	0,0	0,1	0,0	0,00	0,00	0,00	0,00	0,0000	0,0000	0,0000
010201	Baixo Vouga	ALBERGARIA-A-VELHA	0	0,1	0,0	0,0	0,0	0,00	0,00	0,00	0,00	0,0000	0,0000	0,0000
010201	Baixo Vouga	ALBERGARIA-A-VELHA	0	0,0	0,0	0,0	0,0	0,00	0,00	0,00	0,00	0,0000	0,0000	0,0000
010201	Baixo Vouga	ALBERGARIA-A-VELHA	0	0,0	0,0	0,0	0,0	0,00	0,00	0,00	0,00	0,0000	0,0000	0,0000
010201	Baixo Vouga	ALBERGARIA-A-VELHA	3	0,0	0,0	0,0	0,0	0,00	0,00	0,00	0,00	0,0000	0,0000	0,0001
010202	Baixo Vouga	ALBERGARIA-A-VELHA	1	0,0	0,0	0,0	0,0	0,00	0,00	0,00	0,00	0,0000	0,0000	0,0000
010203	Baixo Vouga	ALBERGARIA-A-VELHA	8	0,0	0,0	0,0	0,0	0,00	0,00	0,00	0,00	0,0000	0,0000	0,0000
010204	Baixo Vouga	ALBERGARIA-A-VELHA	0	0,0	0,0	0,0	0,0	0,00	0,00	0,00	0,00	0,0000	0,0000	0,0000
010204	Baixo Vouga	ALBERGARIA-A-VELHA	391	0,0	0,3	0,3	0,2	0,00	0,00	0,00	0,00	0,0000	0,0000	0,0001
010204	Baixo Vouga	ALBERGARIA-A-VELHA	915	1,5	6,0	0,7	0,0	0,00	0,00	0,00	0,00	0,0000	0,0000	0,0000
010204	Baixo Vouga	ALBERGARIA-A-VELHA	439	0,3	0,2	0,4	0,0	0,00	0,00	0,00	0,00	0,0000	0,0000	0,0000
010204	Baixo Vouga	ALBERGARIA-A-VELHA	0	0,0	0,0	0,0	0,0	0,00	0,00	0,00	0,00	0,0000	0,0000	0,0000
010204	Baixo Vouga	ALBERGARIA-A-VELHA	12	0,0	0,0	0,0	0,0	0,00	0,00	0,00	0,00	0,0000	0,0000	0,0000
010204	Baixo Vouga	ALBERGARIA-A-VELHA	63	0,0	0,1	0,0	0,0	0,00	0,00	0,00	0,00	0,0000	0,0000	0,0000
010204	Baixo Vouga	ALBERGARIA-A-VELHA	41	0,0	0,0	0,0	0,0	0,00	0,00	0,00	0,00	0,0000	0,0000	0,0000
010207	Baixo Vouga	ALBERGARIA-A-VELHA	118	0,0	0,0	0,1	0,0	0,00	0,00	0,00	0,00	0,0000	0,0000	0,0000
090203	Beira Interior Norte	ALMEIDA	42	0,0	0,0	0,0	0,0	0,00	0,00	0,00	0,00	0,0000	0,0000	0,0000
090210	Beira Interior Norte	ALMEIDA	243	0,0	0,0	0,2	0,0	0,00	0,00	0,00	0,00	0,0000	0,0000	0,0008
090229	Beira Interior Norte	ALMEIDA	3501	3,7	3,6	2,4	0,7	0,08	0,00	0,00	0,00	0,0000	0,0000	0,0012
090229	Beira Interior Norte	ALMEIDA	0	0,0	0,0	0,0	0,0	0,00	0,00	0,00	0,00	0,0000	0,0000	0,0000
100201	Pinhal Interior Norte	ALVAIÁZERE	45	0,0	0,7	0,0	0,0	0,00	0,00	0,00	0,00	0,0000	0,0000	0,0000
100202	Pinhal Interior Norte	ALVAIÁZERE	481	0,4	0,0	0,9	2,3	0,00	0,00	0,00	0,00	0,0001	0,0011	0,0005
100202	Pinhal Interior Norte	ALVAIÁZERE	2060	1,1	6,9	5,5	1,8	0,00	0,00	0,00	0,00	0,0000	0,0002	0,0013
100206	Pinhal Interior Norte	ALVAIÁZERE	57	0,2	0,3	0,0		0,00	0,00	0,00	0,00	0,0000	0,0000	0,0000
010301	Baixo Vouga	ANADIA	76	0,0	0,0	0,1	0,0	0,00	0,00	0,00	0,00	0,0000	0,0000	0,0000
010301	Baixo Vouga	ANADIA	26	0,1	0,0	0,0	0,0	0,00	0,00	0,00	0,00	0,0000	0,0000	0,0001
010302	Baixo Vouga	ANADIA	188	0,6	0,0	0,3	0,0	0,00	0,00	0,00	0,00	0,0000	0,0000	0,0554
010303	Baixo Vouga	ANADIA	2	0,0	0,0	0,0	0,0	0,00	0,00	0,00	0,00	0,0000	0,0000	0,0000
010303	Baixo Vouga	ANADIA	0	0,0	0,0	0,0	0,0	0,00	0,00	0,00	0,00	0,0000	0,0000	0,0000
010303	Baixo Vouga	ANADIA	12	0,0	0,0	0,0	0,0	0,00	0,00	0,00	0,00	0,0000	0,0000	0,0000
010303	Baixo Vouga	ANADIA	15941	31,8	45,4	12,2	2,2	0,00	1,23	2,22	0,00	0,0016	0,0099	0,1614
010303	Baixo Vouga	ANADIA	11042	29,1	22,2	7,1	1,1	0,00	0,00	1,92	0,00	0,0003	0,0065	0,2657
010303	Baixo Vouga	ANADIA	190	0,0	0,4	0,1	0,0	0,00	0,00	0,00	0,00	0,0000	0,0000	0,0000
010303	Baixo Vouga	ANADIA	0	0,0	0,0	0,0	0,0	0,00	0,00	0,00	0,00	0,0000	0,0000	0,0000

Inventário de Emissões Gasosas na Região Centro - 2011

010303	Baixo Vouga	ANADIA	9201	2,9	18,6	8,8	0,9	0,00	0,19	1,57	0,00	0,0015	0,0040	0,0255
010303	Baixo Vouga	ANADIA	79	0,0	0,0	0,0	0,0	0,00	0,00	0,00	0,00	0,0000	0,0000	0,0000
010303	Baixo Vouga	ANADIA	9	0,0	0,0	0,0	0,0	0,00	0,00	0,00	0,00	0,0000	0,0000	0,0000
010303	Baixo Vouga	ANADIA	13	0,0	0,0	0,0	0,0	0,00	0,00	0,00	0,00	0,0000	0,0000	0,0000
010303	Baixo Vouga	ANADIA	254	0,2	0,8	0,6	0,1	0,00	0,00	0,00	0,00	0,0000	0,0000	0,0000
010304	Baixo Vouga	ANADIA	2	0,0	0,0	0,0	0,0	0,00	0,00	0,00	0,00	0,0000	0,0000	0,0000
010304	Baixo Vouga	ANADIA	67	0,0	0,0	0,0	0,0	0,00	0,00	0,00	0,00	0,0000	0,0000	0,0000
010304	Baixo Vouga	ANADIA	912	2,0	2,3	1,1	0,0	0,00	0,00	0,13	0,00	0,0000	0,0000	0,0000
010304	Baixo Vouga	ANADIA	4741	5,9	17,3	13,7	0,0	0,00	0,31	0,01	0,00	0,0000	0,0000	0,0000
010304	Baixo Vouga	ANADIA	12727	10,4	20,9	161,7	28,8	0,00	0,00	0,00	0,00	0,0000	0,1218	0,0260
010304	Baixo Vouga	ANADIA	3	0,0	0,0	0,0	0,0	0,00	0,00	0,00	0,00	0,0000	0,0000	0,0000
010304	Baixo Vouga	ANADIA	3	0,0	0,1	0,0	0,0	0,00	0,00	0,00	0,00	0,0000	0,0000	0,0000
010304	Baixo Vouga	ANADIA										0,0000	0,0000	0,0000
010305	Baixo Vouga	ANADIA	988	0,1	2,0	0,4	0,5	0,00	0,07	0,03	0,00	0,0000	0,0000	0,0000
010305	Baixo Vouga	ANADIA	5212	7,4	84,4	3,7	107,6	1,37	1,55	0,27	0,00	0,0009	0,0167	0,0185
010305	Baixo Vouga	ANADIA	3893	0,3	17,8	21,5	0,0	0,00	0,17	0,09	0,00	0,0014	0,0032	0,0114
010305	Baixo Vouga	ANADIA										0,0000	0,0000	0,0000
010306	Baixo Vouga	ANADIA	1212	0,1	0,0	0,8	0,0	0,01	0,00	0,00	0,00	0,0000	0,0000	0,0000
010306	Baixo Vouga	ANADIA	4950	2,1	23,3	6,1	0,0	0,00	0,00	0,34	0,00	0,0085	0,0089	0,1419
010306	Baixo Vouga	ANADIA	0	0,0	0,0	0,0	0,0	0,00	0,00	0,00	0,00	0,0000	0,0000	0,0000
010307	Baixo Vouga	ANADIA	0	0,0	0,0	0,0	0,0	0,00	0,00	0,00	0,00	0,0000	0,0000	0,0000
010309	Baixo Vouga	ANADIA	144	0,0	0,0	0,0	0,0	0,00	0,00	0,00	0,00	0,0000	0,0000	0,0000
010309	Baixo Vouga	ANADIA	22	1,5	0,2	1,5	1,5	0,00	2,76	0,01	0,00	0,0000	0,0026	0,0672
010309	Baixo Vouga	ANADIA	12	0,0	0,0	0,0	0,0	0,00	0,00	0,00	0,00	0,0000	0,0000	0,0000
010309	Baixo Vouga	ANADIA	561	0,3	0,4	17,0	0,1	0,00	0,00	0,00	0,00	0,0000	0,0000	0,0002
010310	Baixo Vouga	ANADIA	875	1,0	0,2	0,5	0,5	0,00	0,00	0,00	0,00	0,0000	0,0025	0,0143
010310	Baixo Vouga	ANADIA	4	0,0	0,0	0,0	0,0	0,00	0,00	0,00	0,00	0,0000	0,0000	0,0000
010310	Baixo Vouga	ANADIA	6	0,0	0,0	0,0	0,0	0,00	0,00	0,00	0,00	0,0000	0,0000	0,0000
010311	Baixo Vouga	ANADIA	3	0,0	0,0	0,0	0,0	0,00	0,00	0,00	0,00	0,0000	0,0000	0,0000
010311	Baixo Vouga	ANADIA	114	0,6	0,0	0,1	0,0	0,00	0,00	0,00	0,00	0,0000	0,0000	0,0000
010313	Baixo Vouga	ANADIA	0	0,0	0,0	0,0	0,0	0,00	0,00	0,00	0,00	0,0000	0,0000	0,0000
010313	Baixo Vouga	ANADIA	999	0,1	0,0	2,4	0,9	0,02	0,00	0,00	0,00	0,0000	0,0000	0,0001
010314	Baixo Vouga	ANADIA	1	0,0	0,0	0,0		0,00	0,00	0,00	0,00	0,0000	0,0000	0,0000
010315	Baixo Vouga	ANADIA	15992	18,5	61,0	12,4	0,7	0,00	0,90	0,77	0,00	0,0040	0,0223	0,2365
010315	Baixo Vouga	ANADIA	23	0,1	0,1	0,0		0,00	0,00	0,00	0,00	0,0000	0,0000	0,0000
010315	Baixo Vouga	ANADIA	0	1,4	0,0	0,0	0,0	0,00	0,00	0,00	0,00	0,0000	0,0000	0,0000

Inventário de Emissões Gasosas na Região Centro - 2011

100302	Pinhal Interior Norte	ANSIÃO	266	0,2	0,3	0,4	0,5	0,00	0,00	0,00	0,00	0,0000	0,0000	0,0001
100302	Pinhal Interior Norte	ANSIÃO	6	0,0	0,0	0,0	0,0	0,00	0,00	0,00	0,00	0,0000	0,0000	0,0000
100302	Pinhal Interior Norte	ANSIÃO	11	0,0	0,0	0,0	0,0	0,00	0,00	0,00	0,00	0,0000	0,0000	0,0000
100302	Pinhal Interior Norte	ANSIÃO	0	0,0	0,0	0,0	0,0	0,00	0,00	0,00	0,00	0,0000	0,0000	0,0000
100303	Pinhal Interior Norte	ANSIÃO	37165	54,2	563,1	68,1	363,8	8,99	3,16	3,44	0,00	0,0052	0,3004	0,1953
100303	Pinhal Interior Norte	ANSIÃO	678	0,5	0,0	2,4	3,7	0,00	0,00	0,00	0,00	0,0000	0,0002	0,0001
100304	Pinhal Interior Norte	ANSIÃO	5	0,0	0,0	0,0	0,0	0,00	0,00	0,00	0,00	0,0000	0,0007	0,0004
100304	Pinhal Interior Norte	ANSIÃO	32	0,2	0,1	0,0	0,2	0,00	0,00	0,00	0,00	0,0000	0,0000	0,0000
100304	Pinhal Interior Norte	ANSIÃO	223	0,2	0,8	0,3	0,0	0,00	0,00	0,00	0,00	0,0000	0,0000	0,0000
100304	Pinhal Interior Norte	ANSIÃO	0	0,0	0,0	0,0	0,0	0,00	0,00	0,00	0,00	0,0000	0,0000	0,0000
100304	Pinhal Interior Norte	ANSIÃO	1945	3,1	9,6	1,3		0,00	0,00	0,00	0,00	0,0000	0,0000	0,0000
100306	Pinhal Interior Norte	ANSIÃO	63	0,1	0,0	0,0	0,0	0,00	0,00	0,00	0,00	0,0000	0,0000	0,0000
100307	Pinhal Interior Norte	ANSIÃO	9	0,0	0,0	0,0		0,00	0,00	0,00	0,00	0,0000	0,0000	0,0000
060102	Pinhal Interior Norte	ARGANIL	191	0,2	2,9	0,1	0,0	0,00	0,00	0,00	0,00	0,0000	0,0000	0,0000
060102	Pinhal Interior Norte	ARGANIL	0	0,0	0,0	0,0	0,0	0,00	0,00	0,00	0,00	0,0000	0,0000	0,0000
060102	Pinhal Interior Norte	ARGANIL	1	0,0	0,0	0,0	0,0	0,00	0,00	0,00	0,00	0,0000	0,0000	0,0000
060102	Pinhal Interior Norte	ARGANIL	848	0,2	0,1	0,6	0,2	0,00	0,00	0,00	0,00	0,0000	0,0000	0,0000
060102	Pinhal Interior Norte	ARGANIL	4	0,0	0,0	0,0	0,0	0,00	0,00	0,00	0,00	0,0000	0,0000	0,0000
060102	Pinhal Interior Norte	ARGANIL	0	0,0	0,0	0,0	0,0	0,00	0,00	0,00	0,00	0,0000	0,0000	0,0000
060108	Pinhal Interior Norte	ARGANIL	613	0,2	4,2	0,5	0,0	0,00	0,00	0,00	0,00	0,0000	0,0000	0,0000
060113	Pinhal Interior Norte	ARGANIL	294	0,2	3,2	0,1	0,0	0,00	0,00	0,00	0,00	0,0000	0,0000	0,0000
060114	Pinhal Interior Norte	ARGANIL	6	0,0	0,0	0,0	0,0	0,00	0,00	0,00	0,00	0,0000	0,0000	0,0000
060115	Pinhal Interior Norte	ARGANIL	83	0,1	0,7	0,0	0,0	0,00	0,00	0,00	0,00	0,0000	0,0000	0,0000
060115	Pinhal Interior Norte	ARGANIL	16391	8,3	107,4	22,6	1,3	0,11	0,00	0,00	0,00	0,0000	0,0000	0,0000
010501	Baixo Vouga	AVEIRO	685	0,0	0,9	0,3	0,0	0,00	0,00	0,05	0,00	0,0002	0,0007	0,0032
010501	Baixo Vouga	AVEIRO	333	0,1	1,5	0,5	0,5	0,00	0,00	0,17	0,00	0,0006	0,0000	0,0030
010501	Baixo Vouga	AVEIRO	1865	0,3	3,0	1,8	0,0	0,00	0,00	0,01	0,00	0,0011	0,0004	0,0021
010501	Baixo Vouga	AVEIRO	2113	1,2	0,4	1,3	0,1	0,00	0,05	0,03	0,00	0,0016	0,0023	0,0099
010501	Baixo Vouga	AVEIRO	905	0,0	1,1	0,5	0,0	0,00	0,00	0,00	0,00	0,0000	0,0000	0,0000
010501	Baixo Vouga	AVEIRO	24	0,0	0,0	0,0	0,0	0,00	0,00	0,00	0,00	0,0000	0,0000	0,0021
010501	Baixo Vouga	AVEIRO	0	0,0	0,0	0,0	0,0	0,00	0,00	0,00	0,00	0,0000	0,0000	0,0000
010501	Baixo Vouga	AVEIRO	2	0,0	0,0	0,0	0,0	0,00	0,00	0,00	0,00	0,0000	0,0000	0,0000
010501	Baixo Vouga	AVEIRO	0	0,0	0,0	0,0	0,0	0,00	0,00	0,00	0,00	0,0000	0,0000	0,0000
010501	Baixo Vouga	AVEIRO	19	0,1	0,7	0,0	0,0	0,00	0,00	0,00	0,00	0,0000	0,0000	0,0000
010501	Baixo Vouga	AVEIRO	68	0,0	0,0	0,0	0,0	0,00	0,00	0,00	0,00	0,0000	0,0000	0,0000
010501	Baixo Vouga	AVEIRO	2	0,0	0,0	0,0	0,0	0,00	0,00	0,00	0,00	0,0000	0,0000	0,0000

*Inventário de Emissões Gasosas na Região Centro - 2011*

010501	Baixo Vouga	AVEIRO	0	0,0	0,0	0,0	0,0	0,00	0,00	0,00	0,00	0,0000	0,0000	0,0000
010501	Baixo Vouga	AVEIRO	73	0,0	0,0	0,0	0,0	0,00	0,00	0,00	0,00	0,0000	0,0000	0,0000
010502	Baixo Vouga	AVEIRO	1445	15,5	29,0	1,1	0,0	0,00	0,00	0,00	0,00	0,0028	0,0134	0,0164
010502	Baixo Vouga	AVEIRO	32	0,1	0,0	0,0	0,0	0,00	0,00	0,00	0,00	0,0000	0,0000	0,0000
010502	Baixo Vouga	AVEIRO	692	2,3	3,1	1,1	0,0	0,00	0,00	0,00	0,00	0,0002	0,0006	0,0008
010502	Baixo Vouga	AVEIRO	1226	0,4	16,1	0,8	0,0	0,00	0,00	0,00	0,00	0,0000	0,0000	0,0002
010502	Baixo Vouga	AVEIRO	0	0,1	0,0	0,0	0,0	0,00	0,00	0,00	0,00	0,0000	0,0002	0,0003
010502	Baixo Vouga	AVEIRO	155	0,0	0,0	0,0	0,0	0,00	0,00	0,00	0,00	0,0000	0,0000	0,0003
010502	Baixo Vouga	AVEIRO	0	0,0	0,0	0,0	0,0	0,00	0,00	0,00	0,00	0,0000	0,0000	0,0000
010502	Baixo Vouga	AVEIRO	8137	0,0	37,6	16,3	0,1	0,17	0,07	0,01	0,00	0,0000	0,0000	0,0000
010502	Baixo Vouga	AVEIRO	153	0,4	0,0	0,1	0,0	0,00	0,00	0,00	0,00	0,0000	0,0000	0,0000
010502	Baixo Vouga	AVEIRO	7	0,1	0,0	0,0	0,0	0,00	0,00	0,00	0,00	0,0000	0,0000	0,0000
010502	Baixo Vouga	AVEIRO	3	0,0	0,0	0,0	0,0	0,00	0,00	0,00	0,00	0,0000	0,0000	0,0000
010502	Baixo Vouga	AVEIRO	1	0,0	0,0	0,0	0,0	0,00	0,00	0,00	0,00	0,0000	0,0000	0,0000
010502	Baixo Vouga	AVEIRO	1191	0,0	2,1	3,9	12,4	0,02	0,00	0,00	0,00	0,0000	0,0000	0,0000
010504	Baixo Vouga	AVEIRO	0	0,0	0,0	0,0	0,0	0,00	0,00	0,00	0,00	0,0000	0,0000	0,0000
010504	Baixo Vouga	AVEIRO	744	0,2	16,2	1,3	0,0	0,00	0,00	0,00	0,00	0,0000	0,0000	0,0000
010504	Baixo Vouga	AVEIRO	87	0,0	0,3	0,1	0,0	0,00	0,00	0,00	0,00	0,0000	0,0000	0,0001
010504	Baixo Vouga	AVEIRO	259	0,4	0,1	0,2	0,0	0,00	0,00	0,00	0,00	0,0000	0,0000	0,0000
010504	Baixo Vouga	AVEIRO	2	0,0	0,0	0,0	0,0	0,00	0,00	0,00	0,00	0,0000	0,0000	0,0000
010504	Baixo Vouga	AVEIRO	1	0,0	0,0	0,0	0,0	0,00	0,00	0,00	0,00	0,0000	0,0000	0,0000
010505	Baixo Vouga	AVEIRO	0	0,5	0,0	0,0	0,0	0,00	0,00	0,00	0,00	0,0000	0,0000	0,0000
010505	Baixo Vouga	AVEIRO	1636	1,8	5,1	1,0	0,0	0,00	0,00	0,00	0,00	0,0000	0,0000	0,0000
010505	Baixo Vouga	AVEIRO	5868	3,9	0,3	4,5	0,2	0,00	0,00	0,00	0,00	0,0000	0,0000	0,0000
010505	Baixo Vouga	AVEIRO	1596	0,2	0,6	0,8	0,1	0,00	0,00	0,00	0,00	0,0000	0,0000	0,0000
010505	Baixo Vouga	AVEIRO	6689	3,0	16,9	6,9	2,8	0,00	0,56	0,10	0,00	0,0006	0,0036	0,0107
010505	Baixo Vouga	AVEIRO	0	0,0	0,0	0,0	0,0	0,00	0,00	0,00	0,00	0,0000	0,0000	0,0000
010505	Baixo Vouga	AVEIRO	3760	2,9	12,0	1,4	0,3	0,00	0,13	0,09	0,00	0,0027	0,0044	0,0219
010505	Baixo Vouga	AVEIRO	22	0,0	0,0	0,0	0,0	0,00	0,00	0,00	0,00	0,0000	0,0000	0,0000
010505	Baixo Vouga	AVEIRO	1950	1,9	1,8	2,1	0,0	0,00	0,00	0,00	0,00	0,0000	0,0000	0,0000
010505	Baixo Vouga	AVEIRO	5	0,0	0,0	0,0	0,0	0,00	0,00	0,00	0,00	0,0000	0,0000	0,0000
010505	Baixo Vouga	AVEIRO	18014	10,7	27,7	17,0	6,5	0,00	14,54	0,11	0,00	0,0000	0,0114	0,1066
010505	Baixo Vouga	AVEIRO	381	0,0	1,9	0,2	0,0	0,00	0,00	0,00	0,00	0,0000	0,0000	0,0000
010505	Baixo Vouga	AVEIRO	71	0,0	0,0	0,0	0,0	0,00	0,00	0,00	0,00	0,0000	0,0000	0,0000
010505	Baixo Vouga	AVEIRO	658	0,3	1,8	0,3	0,0	0,00	0,00	0,00	0,00	0,0000	0,0002	0,0006
010505	Baixo Vouga	AVEIRO	265	0,8	0,1	0,2	0,0	0,00	0,00	0,00	0,00	0,0000	0,0000	0,0000

Inventário de Emissões Gasosas na Região Centro - 2011

010505	Baixo Vouga	AVEIRO	14	0,0	0,0	0,0	0,0	0,00	0,00	0,00	0,00	0,0000	0,0000	0,0000
010505	Baixo Vouga	AVEIRO	0	0,0	0,0	0,0	0,0	0,00	0,00	0,00	0,00	0,0000	0,0000	0,0000
010505	Baixo Vouga	AVEIRO	5	0,0	0,0	0,0	0,0	0,00	0,00	0,00	0,00	0,0000	0,0000	0,0000
010505	Baixo Vouga	AVEIRO	2	0,0	0,0	0,0	0,0	0,00	0,00	0,00	0,00	0,0000	0,0000	0,0000
010505	Baixo Vouga	AVEIRO	2345	0,9	8,7	1,8	0,1	0,00	0,07	0,27	0,00	0,0007	0,0011	0,0045
010505	Baixo Vouga	AVEIRO	3220	3,8	16,6	9,9	11,3	0,00	0,00	0,00	0,00	0,0000	0,0000	0,0021
010505	Baixo Vouga	AVEIRO	0	0,0	0,0	0,0	0,0	0,00	0,00	0,00	0,00	0,0000	0,0000	0,0000
010505	Baixo Vouga	AVEIRO	6	0,0	0,0	0,0	0,0	0,00	0,00	0,00	0,00	0,0000	0,0000	0,0000
010505	Baixo Vouga	AVEIRO	0	0,1	0,0	0,0	0,0	0,00	0,00	0,00	0,00	0,0000	0,0000	0,0000
010506	Baixo Vouga	AVEIRO	19	0,3	0,0	0,0	0,0	0,00	0,00	0,00	0,00	0,0000	0,0000	0,0000
010506	Baixo Vouga	AVEIRO	19	0,0	0,0	0,0	0,0	0,00	0,00	0,00	0,00	0,0000	0,0000	0,0000
010506	Baixo Vouga	AVEIRO	158	0,0	0,0	0,0	0,0	0,00	0,00	0,00	0,00	0,0000	0,0000	0,0004
010506	Baixo Vouga	AVEIRO	797	0,0	0,0	0,3	0,0	0,02	0,00	0,00	0,00	0,0000	0,0000	0,0000
010506	Baixo Vouga	AVEIRO	18877	0,0	4,4	22,6	0,0	0,00	0,00	0,00	0,00	0,0000	0,0000	0,0000
010506	Baixo Vouga	AVEIRO										0,0000	0,0000	0,0000
010506	Baixo Vouga	AVEIRO	45	0,0	0,0	0,0	0,0	0,00	0,00	0,00	0,00	0,0000	0,0000	0,0000
010506	Baixo Vouga	AVEIRO	8	0,0	0,0	0,0	0,0	0,00	0,00	0,00	0,00	0,0000	0,0000	0,0000
010506	Baixo Vouga	AVEIRO	3	0,0	0,0	0,0	0,0	0,00	0,00	0,00	0,00	0,0000	0,0000	0,0000
010507	Baixo Vouga	AVEIRO	189	0,1	0,8	0,1	0,3	0,00	0,00	0,00	0,00	0,0000	0,0000	0,0024
010508	Baixo Vouga	AVEIRO	12086	3,6	19,3	19,2	3,7	0,00	2,74	1,42	0,00	0,0000	0,0000	0,0000
010508	Baixo Vouga	AVEIRO	2838	0,0	2,4	1,6	0,0	0,00	0,00	0,00	0,00	0,0000	0,0000	0,0000
010510	Baixo Vouga	AVEIRO	980604	226,0	375,2	713,7	196,5	7,36	70,40	1,43	0,94	0,2942	0,1685	0,4099
010510	Baixo Vouga	AVEIRO	2	0,0	0,0	0,0	0,0	0,00	0,00	0,00	0,00	0,0000	0,0000	0,0000
010510	Baixo Vouga	AVEIRO	123	0,0	0,1	0,1	0,0	0,00	0,00	0,00	0,00	0,0000	0,0000	0,0001
010510	Baixo Vouga	AVEIRO	18	0,3	0,1	0,0	0,0	0,00	0,00	0,00	0,00	0,0000	0,0000	0,0000
010512	Baixo Vouga	AVEIRO	32	0,0	0,0	0,0	0,0	0,00	0,00	0,00	0,00	0,0000	0,0000	0,0000
010513	Baixo Vouga	AVEIRO	69	0,0	0,0	0,1	0,0	0,00	0,00	0,00	0,00	0,0000	0,0000	0,0000
010513	Baixo Vouga	AVEIRO	25	0,1	0,0	0,0	0,0	0,00	0,00	0,00	0,00	0,0000	0,0000	0,0001
010513	Baixo Vouga	AVEIRO	8	0,0	0,0	0,0	0,0	0,00	0,00	0,00	0,00	0,0000	0,0000	0,0000
010513	Baixo Vouga	AVEIRO										0,0000	0,0000	0,0000
010513	Baixo Vouga	AVEIRO	78	0,0	0,0	0,0	0,0	0,00	0,00	0,00	0,00	0,0000	0,0000	0,0000
010513	Baixo Vouga	AVEIRO	36	0,0	0,0	0,0	0,0	0,00	0,00	0,00	0,00	0,0000	0,0000	0,0000
010514	Baixo Vouga	AVEIRO	3136	9,2	3,3	2,2	0,0	0,00	0,00	0,03	0,00	0,0000	0,0000	0,2704
010514	Baixo Vouga	AVEIRO	66	0,0	0,0	0,1	0,0	0,00	0,00	0,00	0,00	0,0000	0,0000	0,0000
010514	Baixo Vouga	AVEIRO	717	0,1	0,0	0,2	0,0	0,00	0,00	0,00	0,00	0,0000	0,0000	0,0000
010514	Baixo Vouga	AVEIRO	2475	1,8	1,7	1,5	0,0	0,00	0,00	0,03	0,00	0,0000	0,0000	0,0661



Inventário de Emissões Gasosas na Região Centro - 2011

010514	Baixo Vouga	AVEIRO	38	0,0	0,2	0,1	0,0	0,00	0,00	0,00	0,00	0,0000	0,0000	0,0000
010514	Baixo Vouga	AVEIRO	0	0,0	0,0	0,0	0,0	0,00	0,00	0,00	0,00	0,0000	0,0000	0,0000
010514	Baixo Vouga	AVEIRO	438	0,1	0,0	0,7	0,0	0,00	0,02	0,02	0,00	0,0000	0,0000	0,0029
100401	Pinhal Litoral	BATALHA	11	0,9	0,0	0,0	0,0	0,00	0,00	0,00	0,00	0,0000	0,0000	0,0000
100401	Pinhal Litoral	BATALHA	0	0,0	0,0	0,0	0,0	0,00	0,00	0,00	0,00	0,0000	0,0001	0,0004
100401	Pinhal Litoral	BATALHA	8	0,0	0,0	0,0	0,0	0,00	0,00	0,00	0,00	0,0000	0,0000	0,0000
100401	Pinhal Litoral	BATALHA	31	0,0	2,9	0,0	0,0	0,00	0,00	0,00	0,00	0,0000	0,0000	0,0000
100401	Pinhal Litoral	BATALHA	694	0,3	0,6	0,5	0,2	0,00	0,01	0,04	0,00	0,0001	0,0002	0,0008
100401	Pinhal Litoral	BATALHA	180	0,1	0,2	0,1	0,0	0,00	0,00	0,00	0,00	0,0000	0,0000	0,0000
100401	Pinhal Litoral	BATALHA	12	0,0	0,0	0,0	0,0	0,00	0,00	0,00	0,00	0,0000	0,0000	0,0000
100402	Pinhal Litoral	BATALHA	45	0,1	0,9	0,1	0,0	0,00	0,00	0,00	0,00	0,0000	0,0000	0,0000
100403	Pinhal Litoral	BATALHA	2497	3,1	1,2	2,4	0,2	0,00	0,00	0,08	0,00	0,0001	0,0000	0,2795
100403	Pinhal Litoral	BATALHA	5007	0,9	3,8	2,3	1,4	0,08	0,00	0,16	0,00	0,0001	0,0000	0,0002
100403	Pinhal Litoral	BATALHA	269	3,7	0,1	0,4	0,1	0,00	0,00	0,00	0,00	0,0000	0,0000	0,0000
100403	Pinhal Litoral	BATALHA	7006	3,9	7,9	6,6	1,8	0,00	0,00	0,48	0,00	0,0012	0,0091	0,0865
100403	Pinhal Litoral	BATALHA	1907	1,1	9,6	5,4	0,0	0,00	0,00	0,00	0,00	0,0000	0,0000	0,0008
100403	Pinhal Litoral	BATALHA	422	0,1	2,2	0,3	0,3	0,00	0,00	0,01	0,00	0,0001	0,0001	0,0134
100403	Pinhal Litoral	BATALHA	458	0,1	0,0	0,6	0,0	0,00	0,00	0,00	0,00	0,0000	0,0000	0,0000
100403	Pinhal Litoral	BATALHA	482	1,0	0,6	0,5	0,0	0,00	0,00	0,00	0,00	0,0000	0,0000	0,0000
050101	Cova da Beira	BELMONTE	22	0,0	0,0	0,0	0,0	0,00	0,00	0,00	0,00	0,0000	0,0000	0,0000
050101	Cova da Beira	BELMONTE	0	0,0	0,0	0,0	0,0	0,00	0,00	0,00	0,00	0,0000	0,0000	0,0000
050101	Cova da Beira	BELMONTE	15207	24,0	75,1	10,5		0,00	0,00	0,00	0,00	0,0000	0,0000	0,0000
060201	Baixo Mondego	CANTANHEDE	1248	2,1	0,1	1,3	0,0	0,00	1,03	0,00	0,00	0,0000	0,0000	0,0000
060203	Baixo Mondego	CANTANHEDE	1	0,0	0,0	0,0	0,0	0,00	0,00	0,00	0,00	0,0000	0,0000	0,0000
060204	Baixo Mondego	CANTANHEDE	18	0,0	0,0	0,0	0,0	0,00	0,00	0,00	0,00	0,0000	0,0000	0,0000
060204	Baixo Mondego	CANTANHEDE	218	0,3	0,1	0,1	0,0	0,09	0,00	0,00	0,00	0,0006	0,0014	0,0065
060204	Baixo Mondego	CANTANHEDE	3	0,0	0,0	0,0	0,0	0,00	0,00	0,00	0,00	0,0000	0,0000	0,0000
060204	Baixo Mondego	CANTANHEDE	1307	3,2	0,0	0,9	3,0	0,00	0,00	0,00	0,00	0,0000	0,0039	0,0002
060204	Baixo Mondego	CANTANHEDE	1	0,0	0,0	0,0	0,0	0,00	0,00	0,00	0,00	0,0000	0,0000	0,0000
060204	Baixo Mondego	CANTANHEDE	0	0,0	0,0	0,0	0,0	0,00	0,00	0,00	0,00	0,0000	0,0000	0,0000
060204	Baixo Mondego	CANTANHEDE	0	0,0	0,0	0,0	0,0	0,00	0,00	0,00	0,00	0,0000	0,0000	0,0000
060204	Baixo Mondego	CANTANHEDE	14	0,0	0,0	0,0	0,0	0,00	0,00	0,00	0,00	0,0000	0,0000	0,0000
060204	Baixo Mondego	CANTANHEDE	0	0,0	0,0	0,0	0,0	0,00	0,00	0,00	0,00	0,0000	0,0000	0,0000
060204	Baixo Mondego	CANTANHEDE	14	0,4	0,0	0,0	0,0	0,00	0,00	0,00	0,00	0,0000	0,0000	0,0000
060207	Baixo Mondego	CANTANHEDE	9	0,0	0,0	0,0	0,0	0,00	0,00	0,00	0,00	0,0000	0,0000	0,0000
060208	Baixo Mondego	CANTANHEDE	1425	4,0	0,3	1,9	0,0	0,02	0,07	0,00	0,00	0,0000	0,0009	0,0353

Inventário de Emissões Gasosas na Região Centro - 2011

060208	Baixo Mondego	CANTANHEDE	370	0,0	0,0	0,5	1,1	0,00	0,00	0,00	0,00	0,0000	0,0003	0,0001
060208	Baixo Mondego	CANTANHEDE	0	0,6	0,0	0,0	0,0	0,00	0,00	0,00	0,00	0,0000	0,0003	0,0043
060209	Baixo Mondego	CANTANHEDE	188	0,0	0,0	0,1	0,0	0,00	0,00	0,00	0,00	0,0000	0,0000	0,0001
060212	Baixo Mondego	CANTANHEDE	0	0,0	0,0	0,0	0,0	0,00	0,00	0,00	0,00	0,0000	0,0000	0,0000
060214	Baixo Mondego	CANTANHEDE	19	0,0	0,0	0,0	0,0	0,00	0,00	0,00	0,00	0,0000	0,0000	0,0001
060214	Baixo Mondego	CANTANHEDE	8033	4,4	5,9	22,1	22,0	0,01	0,00	0,00	0,00	0,0000	0,0482	0,0068
060214	Baixo Mondego	CANTANHEDE	2312	6,9	1,8	1,1	0,0	0,00	0,00	0,09	0,00	0,0000	0,0000	0,0538
060214	Baixo Mondego	CANTANHEDE	1460	0,4	0,2	2,2	3,1	0,01	0,00	0,00	0,00	0,0002	0,0002	0,0007
180203	Dão-Lafões	CARREGAL DO SAL	9	0,0	0,1	0,0	0,0	0,00	0,00	0,00	0,00	0,0000	0,0000	0,0000
180203	Dão-Lafões	CARREGAL DO SAL	131	0,0	0,0	0,1	0,0	0,00	0,00	0,00	0,00	0,0000	0,0000	0,0000
180203	Dão-Lafões	CARREGAL DO SAL	48	0,0	0,0	0,0	0,0	0,00	0,00	0,00	0,00	0,0000	0,0000	0,0000
180203	Dão-Lafões	CARREGAL DO SAL	2	0,0	0,0	0,0	0,0	0,00	0,00	0,00	0,00	0,0000	0,0000	0,0000
180203	Dão-Lafões	CARREGAL DO SAL	0	0,0	0,0	0,0	0,0	0,00	0,00	0,00	0,00	0,0000	0,0000	0,0000
180204	Dão-Lafões	CARREGAL DO SAL	31	0,0	0,1	0,0	0,1	0,00	0,00	0,00	0,00	0,0000	0,0000	0,0000
180204	Dão-Lafões	CARREGAL DO SAL	34	0,0	0,0	0,0	0,0	0,00	0,00	0,00	0,00	0,0000	0,0000	0,0000
180204	Dão-Lafões	CARREGAL DO SAL	0	0,1	0,0	0,0	0,0	0,00	0,00	0,00	0,00	0,0000	0,0000	0,0000
180204	Dão-Lafões	CARREGAL DO SAL	137	0,0	0,0	0,2	0,0	0,00	0,00	0,00	0,00	0,0000	0,0000	0,0000
180204	Dão-Lafões	CARREGAL DO SAL	6	0,2	0,0	0,0	0,0	0,00	0,00	0,00	0,00	0,0000	0,0000	0,0000
100701	Pinhal Interior Norte	CASTANHEIRA DE PÊRA	638	0,2	0,8	2,3	2,6	0,01	0,00	0,00	0,00	0,0000	0,0026	0,0003
100701	Pinhal Interior Norte	CASTANHEIRA DE PÊRA	6	0,0	0,0	0,0		0,00	0,00	0,00	0,00	0,0000	0,0000	0,0000
100701	Pinhal Interior Norte	CASTANHEIRA DE PÊRA	45	0,0	0,0	0,1	0,0	0,00	0,00	0,00	0,00	0,0000	0,0000	0,0000
050201	Beira Interior Sul	CASTELO BRANCO	378	0,1	0,0	1,4	1,7	0,00	0,00	0,00	0,00	0,0000	0,0006	0,0001
050205	Beira Interior Sul	CASTELO BRANCO	100	0,0	0,1	0,0	0,0	0,00	0,00	0,00	0,00	0,0000	0,0000	0,0000
050205	Beira Interior Sul	CASTELO BRANCO	1404	0,0	0,3	0,9	0,0	0,00	0,00	0,00	0,00	0,0000	0,0000	0,0000
050205	Beira Interior Sul	CASTELO BRANCO	5	0,8	0,0	0,0	0,0	0,00	0,00	0,00	0,00	0,0004	0,0026	0,0028
050205	Beira Interior Sul	CASTELO BRANCO	29	0,0	0,0	0,0	0,0	0,00	0,00	0,00	0,00	0,0000	0,0000	0,0000
050205	Beira Interior Sul	CASTELO BRANCO	143	0,0	0,0	0,1	0,0	0,00	0,00	0,00	0,00	0,0000	0,0000	0,0000
050205	Beira Interior Sul	CASTELO BRANCO	69	0,6	0,0	0,0	0,0	0,00	0,00	0,00	0,00	0,0000	0,0000	0,0000
050205	Beira Interior Sul	CASTELO BRANCO	103	0,3	0,7	0,1	0,0	0,00	0,00	0,00	0,00	0,0000	0,0000	0,0000
050205	Beira Interior Sul	CASTELO BRANCO	19	0,0	0,0	0,0	0,0	0,00	0,00	0,00	0,00	0,0000	0,0000	0,0000
050205	Beira Interior Sul	CASTELO BRANCO	69	0,0	2,4	0,1	0,0	0,00	0,00	0,00	0,00	0,0000	0,0000	0,0000
050205	Beira Interior Sul	CASTELO BRANCO	522	0,0	0,1	0,1	0,0	0,00	0,00	0,00	0,00	0,0000	0,0000	0,0000
050205	Beira Interior Sul	CASTELO BRANCO	14	0,0	0,0	0,0	0,0	0,00	0,00	0,00	0,00	0,0000	0,0000	0,0000
050205	Beira Interior Sul	CASTELO BRANCO	29	0,0	0,0	0,0	0,0	0,00	0,00	0,00	0,00	0,0000	0,0000	0,0000
050205	Beira Interior Sul	CASTELO BRANCO	12	0,0	0,0	0,0	0,0	0,00	0,00	0,00	0,00	0,0000	0,0000	0,0000
050205	Beira Interior Sul	CASTELO BRANCO	95	0,0	0,0	0,1	0,0	0,00	0,00	0,00	0,00	0,0000	0,0000	0,0000

Inventário de Emissões Gasosas na Região Centro - 2011

050205	Beira Interior Sul	CASTELO BRANCO	53		0,0	0,1	0,0	0,00	0,00	0,00	0,00	0,0000	0,0000	0,0000
050205	Beira Interior Sul	CASTELO BRANCO	2	0,0	0,0	0,0	0,0	0,00	0,00	0,00	0,00	0,0000	0,0000	0,0000
050205	Beira Interior Sul	CASTELO BRANCO	303	0,9	0,1	0,1	0,0	0,00	0,00	0,00	0,00	0,0000	0,0000	0,0000
050205	Beira Interior Sul	CASTELO BRANCO	29	0,0	0,0	0,0	0,0	0,00	0,00	0,00	0,00	0,0000	0,0000	0,0000
050205	Beira Interior Sul	CASTELO BRANCO	2	0,0	0,0	0,0	0,0	0,00	0,00	0,00	0,00	0,0000	0,0000	0,0000
050205	Beira Interior Sul	CASTELO BRANCO	100	0,0	0,0	0,1	0,0	0,00	0,00	0,00	0,00	0,0000	0,0000	0,0000
050205	Beira Interior Sul	CASTELO BRANCO	47	0,1	0,0	0,0	0,0	0,00	0,00	0,00	0,00	0,0000	0,0000	0,0000
050205	Beira Interior Sul	CASTELO BRANCO	10	0,0	0,0	0,0	0,0	0,00	0,00	0,00	0,00	0,0000	0,0000	0,0000
050205	Beira Interior Sul	CASTELO BRANCO	5	0,0	0,0	0,0	0,0	0,00	0,00	0,00	0,00	0,0000	0,0000	0,0000
050205	Beira Interior Sul	CASTELO BRANCO	0	0,0	0,0	0,0	0,0	0,00	0,00	0,00	0,00	0,0000	0,0000	0,0000
050207	Beira Interior Sul	CASTELO BRANCO	596	0,3	2,6	1,1	1,8	0,02	0,00	0,00	0,00	0,0000	0,0003	0,0002
050214	Beira Interior Sul	CASTELO BRANCO	5	0,0	0,0	0,0		0,00	0,00	0,00	0,00	0,0000	0,0000	0,0000
050216	Beira Interior Sul	CASTELO BRANCO	13	0,0	0,1	0,0		0,00	0,00	0,00	0,00	0,0000	0,0000	0,0000
050223	Beira Interior Sul	CASTELO BRANCO	2	0,0	0,0	0,0	0,0	0,00	0,00	0,00	0,00	0,0000	0,0000	0,0000
050223	Beira Interior Sul	CASTELO BRANCO	5	0,0	0,0	0,0		0,00	0,00	0,00	0,00	0,0000	0,0000	0,0000
050224	Beira Interior Sul	CASTELO BRANCO	41	0,1	1,3	0,0	0,0	0,00	0,00	0,00	0,00	0,0000	0,0000	0,0000
180304	Dão-Lafões	CASTRO DAIRE	3	0,0	0,0	0,0	0,0	0,00	0,00	0,00	0,00	0,0000	0,0000	0,0000
180304	Dão-Lafões	CASTRO DAIRE	14	0,0	0,0	0,0	0,0	0,00	0,00	0,00	0,00	0,0000	0,0000	0,0000
180304	Dão-Lafões	CASTRO DAIRE	1	0,0	0,0	0,0	0,0	0,00	0,00	0,00	0,00	0,0000	0,0000	0,0000
180304	Dão-Lafões	CASTRO DAIRE	28	0,0	0,0	0,0	0,0	0,00	0,00	0,00	0,00	0,0000	0,0000	0,0000
090301	Beira Interior Norte	CELORICO DA BEIRA										0,0000	0,0000	0,0000
090306	Beira Interior Norte	CELORICO DA BEIRA	461	0,0	0,8	0,4	0,0	0,00	0,00	0,00	0,00	0,0000	0,0000	0,0000
090307	Beira Interior Norte	CELORICO DA BEIRA	2	0,0	0,0	0,0	0,0	0,00	0,00	0,00	0,00	0,0000	0,0000	0,0000
090310	Beira Interior Norte	CELORICO DA BEIRA										0,0000	0,0000	0,0000
090317	Beira Interior Norte	CELORICO DA BEIRA	38	0,0	0,0	0,0	0,0	0,00	0,00	0,00	0,00	0,0000	0,0000	0,0000
090318	Beira Interior Norte	CELORICO DA BEIRA	65	0,0	0,0	0,1	0,0	0,00	0,00	0,00	0,00	0,0000	0,0000	0,0000
060301	Baixo Mondego	COIMBRA	5	0,0	0,0	0,0	0,0	0,00	0,00	0,00	0,00	0,0000	0,0000	0,0000
060304	Baixo Mondego	COIMBRA	7	0,1	0,0	0,0	0,0	0,00	0,00	0,00	0,00	0,0000	0,0000	0,0000
060304	Baixo Mondego	COIMBRA	90	0,2	0,0	0,0	0,0	0,00	0,00	0,00	0,00	0,0000	0,0000	0,0000
060304	Baixo Mondego	COIMBRA	86	0,0	0,0	0,0	0,0	0,00	0,00	0,00	0,00	0,0000	0,0000	0,0000
060307	Baixo Mondego	COIMBRA	0	0,0	0,0	0,0	0,0	0,00	0,00	0,00	0,00	0,0000	0,0001	0,0003
060307	Baixo Mondego	COIMBRA	0	0,0	0,0	0,4	0,0	0,00	0,00	0,00	0,00	0,0001	0,0008	0,0008
060310	Baixo Mondego	COIMBRA	83	0,1	0,4	0,1	0,0	0,00	0,00	0,00	0,00	0,0000	0,0000	0,0000
060310	Baixo Mondego	COIMBRA	545	0,7	0,1	0,9	0,2	0,00	0,00	0,00	0,00	0,0000	0,0000	0,0001
060310	Baixo Mondego	COIMBRA	8	0,0	0,0	0,0	0,0	0,00	0,00	0,00	0,00	0,0000	0,0000	0,0000
060312	Baixo Mondego	COIMBRA	1761	0,4	0,3	4,6	7,9	0,00	0,00	0,00	0,00	0,0000	0,0174	0,0012

*Inventário de Emissões Gasosas na Região Centro - 2011*

060312	Baixo Mondego	COIMBRA	20	0,4	0,1	0,5	0,0	0,00	0,00	0,00	0,00	0,0000	0,0000	0,0000
060312	Baixo Mondego	COIMBRA	3	0,0	0,0	0,0	0,0	0,00	0,00	0,00	0,00	0,0000	0,0000	0,0000
060313	Baixo Mondego	COIMBRA	0	0,0	0,0	0,0	0,0	0,00	0,00	0,00	0,00	0,0000	0,0000	0,0000
060313	Baixo Mondego	COIMBRA	290	0,0	2,1	0,5	0,3	0,01	0,02	0,00	0,00	0,0000	0,0000	0,0000
060313	Baixo Mondego	COIMBRA	1612	0,0	2,8	0,8	0,0	0,00	0,00	0,00	0,00	0,0000	0,0000	0,0000
060313	Baixo Mondego	COIMBRA	14	0,0	0,0	0,0	0,0	0,00	0,00	0,00	0,00	0,0000	0,0000	0,0000
060313	Baixo Mondego	COIMBRA	16	0,8	0,0	0,0	0,0	0,00	0,00	0,00	0,00	0,0000	0,0000	0,0000
060313	Baixo Mondego	COIMBRA	18	0,1	0,0	0,0	0,0	0,00	0,00	0,00	0,00	0,0000	0,0000	0,0000
060313	Baixo Mondego	COIMBRA	5	0,0	0,0	0,0	0,0	0,00	0,00	0,00	0,00	0,0000	0,0000	0,0000
060313	Baixo Mondego	COIMBRA	82	0,1	0,1	0,2	0,0	0,00	0,00	0,00	0,00	0,0000	0,0000	0,0000
060313	Baixo Mondego	COIMBRA	8	0,0	0,0	0,0	0,0	0,00	0,00	0,00	0,00	0,0000	0,0000	0,0000
060313	Baixo Mondego	COIMBRA	13	0,0	0,0	0,0	0,0	0,00	0,00	0,00	0,00	0,0000	0,0000	0,0000
060313	Baixo Mondego	COIMBRA	5	0,0	0,0	0,0	0,0	0,00	0,00	0,00	0,00	0,0000	0,0000	0,0000
060313	Baixo Mondego	COIMBRA	7	0,3	0,0	0,0	0,0	0,00	0,00	0,00	0,00	0,0000	0,0000	0,0000
060313	Baixo Mondego	COIMBRA	10	0,0	0,0	0,0	0,0	0,00	0,00	0,00	0,00	0,0000	0,0000	0,0000
060313	Baixo Mondego	COIMBRA	27	0,1	0,0	0,0	0,0	0,00	0,00	0,00	0,00	0,0000	0,0007	0,0000
060316	Baixo Mondego	COIMBRA	1	0,0	0,0	0,0	0,0	0,00	0,00	0,00	0,00	0,0000	0,0000	0,0000
060316	Baixo Mondego	COIMBRA	7	0,0	0,0	0,0	0,0	0,00	0,00	0,00	0,00	0,0000	0,0000	0,0000
060316	Baixo Mondego	COIMBRA	53	0,0	0,5	0,0	0,0	0,00	0,00	0,00	0,00	0,0000	0,0000	0,0000
060317	Baixo Mondego	COIMBRA	100	0,2	0,4	0,0	0,0	0,00	0,00	0,00	0,00	0,0001	0,0003	0,0006
060317	Baixo Mondego	COIMBRA	63	0,0	0,0	0,0	0,0	0,00	0,00	0,00	0,00	0,0000	0,0000	0,0000
060317	Baixo Mondego	COIMBRA	292	0,0	0,2	0,0	0,0	0,00	0,00	0,00	0,00	0,0000	0,0000	0,0000
060317	Baixo Mondego	COIMBRA	10	0,0	0,0	0,0	0,0	0,00	0,00	0,00	0,00	0,0000	0,0000	0,0000
060317	Baixo Mondego	COIMBRA	36	0,1	0,0	0,0	0,0	0,00	0,00	0,00	0,00	0,0000	0,0000	0,0000
060317	Baixo Mondego	COIMBRA	519	0,0	0,0	0,4	0,0	0,00	0,00	0,00	0,00	0,0000	0,0000	0,0000
060317	Baixo Mondego	COIMBRA	2	0,0	0,0	0,0	0,0	0,00	0,00	0,00	0,00	0,0000	0,0000	0,0000
060318	Baixo Mondego	COIMBRA	12	0,0	0,0	0,0	0,0	0,00	0,00	0,00	0,00	0,0000	0,0000	0,0000
060318	Baixo Mondego	COIMBRA	7	0,0	0,0	0,0	0,0	0,00	0,00	0,00	0,00	0,0000	0,0000	0,0000
060318	Baixo Mondego	COIMBRA	7	0,0	0,0	0,0	0,0	0,00	0,00	0,00	0,00	0,0000	0,0000	0,0000
060318	Baixo Mondego	COIMBRA	134	0,0	0,0	0,2	0,0	0,00	0,00	0,00	0,00	0,0000	0,0000	0,0000
060318	Baixo Mondego	COIMBRA	37	0,0	0,0	0,0	0,0	0,00	0,00	0,00	0,00	0,0000	0,0000	0,0000
060318	Baixo Mondego	COIMBRA	35	0,0	0,0	0,0	0,0	0,00	0,00	0,00	0,00	0,0000	0,0000	0,0000
060318	Baixo Mondego	COIMBRA	10	0,0	0,0	0,0	0,0	0,00	0,00	0,00	0,00	0,0000	0,0000	0,0000
060318	Baixo Mondego	COIMBRA	739	0,0	0,0	0,4	0,0	0,02	0,00	0,00	0,00	0,0000	0,0000	0,0000
060318	Baixo Mondego	COIMBRA	26	0,0	0,0	0,0	0,0	0,00	0,00	0,00	0,00	0,0000	0,0000	0,0000
060318	Baixo Mondego	COIMBRA	24	0,0	0,0	0,0	0,0	0,00	0,00	0,00	0,00	0,0000	0,0000	0,0000

Inventário de Emissões Gasosas na Região Centro - 2011

060318	Baixo Mondego	COIMBRA	15		0,0	0,0	0,0	0,00	0,00	0,00	0,00	0,0000	0,0000	0,0000
060318	Baixo Mondego	COIMBRA	48	0,0	0,0	0,0	0,0	0,00	0,00	0,00	0,00	0,0000	0,0000	0,0000
060318	Baixo Mondego	COIMBRA	0	0,0	0,0	0,0	0,0	0,00	0,00	0,00	0,00	0,0000	0,0000	0,0000
060318	Baixo Mondego	COIMBRA	22	0,0	0,0	0,0	0,0	0,00	0,00	0,00	0,00	0,0000	0,0000	0,0000
060318	Baixo Mondego	COIMBRA	2	0,0	0,0	0,0	0,0	0,00	0,00	0,00	0,00	0,0000	0,0000	0,0000
060318	Baixo Mondego	COIMBRA	20		0,0	0,0	0,0	0,00	0,00	0,00	0,00	0,0000	0,0000	0,0000
060318	Baixo Mondego	COIMBRA	27	0,0	0,0	0,0	0,0	0,00	0,00	0,00	0,00	0,0000	0,0000	0,0000
060318	Baixo Mondego	COIMBRA	24	0,0	0,0	0,0	0,0	0,00	0,00	0,00	0,00	0,0000	0,0000	0,0000
060322	Baixo Mondego	COIMBRA	196	0,0	0,1	0,2	0,0	0,00	0,00	0,00	0,00	0,0000	0,0000	0,0006
060322	Baixo Mondego	COIMBRA	12858	0,0	3,0	15,4	0,0	0,00	0,00	0,00	0,00	0,0000	0,0000	0,0000
060322	Baixo Mondego	COIMBRA	89	0,0	0,0	0,1	0,0	0,00	0,00	0,00	0,00	0,0000	0,0000	0,0000
060322	Baixo Mondego	COIMBRA	32	0,0	0,0	0,0	0,0	0,00	0,00	0,00	0,00	0,0000	0,0000	0,0000
060322	Baixo Mondego	COIMBRA	88	0,0	0,0	0,1	0,0	0,00	0,00	0,00	0,00	0,0000	0,0000	0,0000
060322	Baixo Mondego	COIMBRA	0	0,0	0,0	0,0	0,0	0,00	0,00	0,00	0,00	0,0000	0,0000	0,0000
060322	Baixo Mondego	COIMBRA	1	0,0	0,0	0,0	0,0	0,00	0,00	0,00	0,00	0,0000	0,0000	0,0000
060325	Baixo Mondego	COIMBRA	285	0,0	0,1	0,3	0,0	0,00	0,00	0,00	0,00	0,0000	0,0000	0,0000
060325	Baixo Mondego	COIMBRA	115	0,0	0,0	0,1	0,0	0,00	0,00	0,00	0,00	0,0000	0,0000	0,0000
060325	Baixo Mondego	COIMBRA	53	0,0	0,0	0,0	0,0	0,00	0,00	0,00	0,00	0,0000	0,0000	0,0000
060325	Baixo Mondego	COIMBRA	34	0,0	0,0	0,0	0,0	0,00	0,00	0,00	0,00	0,0000	0,0000	0,0000
060325	Baixo Mondego	COIMBRA	19	0,0	0,0	0,0	0,0	0,00	0,00	0,00	0,00	0,0000	0,0000	0,0000
060325	Baixo Mondego	COIMBRA	57	0,0	0,0	0,1	0,0	0,00	0,00	0,00	0,00	0,0000	0,0000	0,0000
060326	Baixo Mondego	COIMBRA										0,0000	0,0000	0,0000
060326	Baixo Mondego	COIMBRA	1380000	87,2	2200,0	1490,0	979,0	0,16	1,34	0,11	0,00	0,0369	0,5067	0,9636
060326	Baixo Mondego	COIMBRA	0	0,0	0,0	0,0	0,0	0,00	0,00	0,00	0,00	0,0000	0,0000	0,0000
060327	Baixo Mondego	COIMBRA	2	0,0	0,0	0,0	0,0	0,00	0,00	0,00	0,00	0,0000	0,0000	0,0000
060327	Baixo Mondego	COIMBRA	9	0,0	0,0	0,0	0,0	0,00	0,00	0,00	0,00	0,0001	0,0001	0,0001
060327	Baixo Mondego	COIMBRA	11208	5,6	23,4	18,5	0,0	0,00	0,64	0,88	0,00	0,0015	0,0060	0,1008
060327	Baixo Mondego	COIMBRA	63	0,0	0,1	0,1	0,0	0,00	0,00	0,00	0,00	0,0000	0,0000	0,0007
060327	Baixo Mondego	COIMBRA	9653	0,0	24,6	29,0	0,1	0,17	0,09	0,01	0,00	0,0000	0,0000	0,0000
060327	Baixo Mondego	COIMBRA	148	0,0	0,0	0,2	0,0	0,00	0,00	0,00	0,00	0,0000	0,0000	0,0000
060327	Baixo Mondego	COIMBRA	0	0,0	0,0	0,0	0,0	0,00	0,00	0,00	0,00	0,0000	0,0000	0,0000
060328	Baixo Mondego	COIMBRA	70	0,0	0,2	0,0	0,0	0,00	0,00	0,01	0,00	0,0000	0,0000	0,0002
060330	Baixo Mondego	COIMBRA	4999	5,1	28,6	5,3	0,3	0,00	0,00	0,00	0,00	0,0000	0,0000	0,0000
060330	Baixo Mondego	COIMBRA	0	9,8	0,0	0,0	0,0	0,00	0,00	0,00	0,00	0,0000	0,0000	0,0000
060330	Baixo Mondego	COIMBRA	16	0,2	0,0	0,0	0,0	0,00	0,00	0,00	0,00	0,0000	0,0000	0,0001
060404	Baixo Mondego	CONDEIXA-A-NOVA	3460	5,1	11,4	7,2	0,2	0,00	0,00	0,00	0,00	0,0000	0,0000	0,0000

Inventário de Emissões Gasosas na Região Centro - 2011

060404	Baixo Mondego	CONDEIXA-A-NOVA	2925	0,2	0,0	2,1	0,0	0,01	0,00	0,00	0,00	0,0000	0,0000	0,0000
060404	Baixo Mondego	CONDEIXA-A-NOVA	2	0,0	0,0	0,0	0,0	0,00	0,00	0,00	0,00	0,0000	0,0000	0,0000
060406	Baixo Mondego	CONDEIXA-A-NOVA	558	0,5	2,4	0,3	0,0	0,00	0,00	0,02	0,00	0,0003	0,0005	0,0095
060408	Baixo Mondego	CONDEIXA-A-NOVA	6418	2,5	9,9	5,7	3,9	0,00	0,94	0,53	0,00	0,0020	0,0020	0,0221
060408	Baixo Mondego	CONDEIXA-A-NOVA	240	0,0	0,0	0,1	0,0	0,00	0,00	0,00	0,00	0,0000	0,0000	0,0000
060408	Baixo Mondego	CONDEIXA-A-NOVA	4914	1,1	9,7	7,0	1,0	0,00	0,18	0,87	0,00	0,0025	0,0032	0,0402
060408	Baixo Mondego	CONDEIXA-A-NOVA	871	0,0	1,0	0,3	0,1	0,00	0,00	0,00	0,00	0,0000	0,0000	0,0000
060408	Baixo Mondego	CONDEIXA-A-NOVA	346	0,0	0,1	0,1	0,0	0,00	0,00	0,10	0,00	0,0000	0,0000	0,0007
060408	Baixo Mondego	CONDEIXA-A-NOVA	225	0,0	0,1	0,3	0,0	0,00	0,00	0,00	0,00	0,0000	0,0000	0,0000
060408	Baixo Mondego	CONDEIXA-A-NOVA	34	0,0	0,1	0,0	0,0	0,00	0,00	0,00	0,00	0,0000	0,0000	0,0000
050302	Cova da Beira	COVILHÃ	2410	2,2	10,6	1,8	0,2	0,16	0,08	0,01	0,00	0,0001	0,0011	0,0136
050304	Cova da Beira	COVILHÃ										0,0000	0,0000	0,0000
050305	Cova da Beira	COVILHÃ	3984	0,1	1,0	2,0	0,0	0,00	0,00	0,00	0,00	0,0000	0,0000	0,0000
050307	Cova da Beira	COVILHÃ	1496	1,0	2,6	1,5	1,6	0,00	0,00	0,00	0,00	0,0000	0,0000	0,0000
050307	Cova da Beira	COVILHÃ	136	0,0	0,0	0,1	0,0	0,00	0,00	0,00	0,00	0,0000	0,0000	0,0000
050307	Cova da Beira	COVILHÃ	0	0,0	0,0	0,0	0,0	0,00	0,00	0,00	0,00	0,0000	0,0000	0,0000
050307	Cova da Beira	COVILHÃ	772	0,0	0,2	1,0	0,0	0,00	0,00	0,00	0,00	0,0000	0,0000	0,0000
050307	Cova da Beira	COVILHÃ	101	0,0	0,1	0,1	0,0	0,00	0,00	0,00	0,00	0,0000	0,0000	0,0000
050307	Cova da Beira	COVILHÃ	111	0,0	0,0	0,1	0,0	0,00	0,00	0,00	0,00	0,0000	0,0000	0,0000
050308	Cova da Beira	COVILHÃ	0	0,0	0,0	0,0	0,0	0,00	0,00	0,00	0,00	0,0000	0,0000	0,0000
050311	Cova da Beira	COVILHÃ	78	0,0	0,9	0,0	0,1	0,01	0,00	0,00	0,00	0,0000	0,0000	0,0000
050315	Cova da Beira	COVILHÃ	15	0,0	0,0	0,0	0,0	0,00	0,00	0,00	0,00	0,0000	0,0000	0,0000
050317	Cova da Beira	COVILHÃ	84	0,0	0,0	0,1	0,0	0,00	0,00	0,00	0,00	0,0000	0,0000	0,0000
050317	Cova da Beira	COVILHÃ	8	0,0	0,0	0,0	0,0	0,00	0,00	0,00	0,00	0,0000	0,0000	0,0000
050317	Cova da Beira	COVILHÃ	56	0,0	0,0	0,0	0,0	0,00	0,00	0,00	0,00	0,0000	0,0000	0,0000
050319	Cova da Beira	COVILHÃ	1491	1,6	2,7	0,8	1,2	0,01	0,00	0,00	0,00	0,0000	0,0000	0,0000
050319	Cova da Beira	COVILHÃ	136	0,4	0,0	0,3	0,1	0,00	0,00	0,00	0,00	0,0000	0,0000	0,0001
050320	Cova da Beira	COVILHÃ	1310	0,2	0,0	0,8	0,1	0,02	0,00	0,00	0,00	0,0000	0,0000	0,0000
050320	Cova da Beira	COVILHÃ	467	0,1	0,0	1,8	2,4	0,00	0,00	0,00	0,00	0,0000	0,0064	0,0011
050324	Cova da Beira	COVILHÃ	2	0,0	0,0	0,0	0,0	0,00	0,00	0,00	0,00	0,0000	0,0000	0,0000
050324	Cova da Beira	COVILHÃ	159	0,0	0,0	0,0	0,0	0,00	0,34	0,00	0,00	0,0000	0,0000	0,0007
050324	Cova da Beira	COVILHÃ	79	0,1	0,1	0,1	0,1	0,00	0,00	0,00	0,00	0,0000	0,0000	0,0000
050324	Cova da Beira	COVILHÃ	416		0,1	0,5	0,0	0,00	0,00	0,00	0,00	0,0000	0,0000	0,0000
050324	Cova da Beira	COVILHÃ	1387	0,0	0,1	0,8	0,1	0,09	0,00	0,00	0,00	0,0000	0,0000	0,0000
050324	Cova da Beira	COVILHÃ	7	0,0	0,0	0,0	0,0	0,00	0,00	0,00	0,00	0,0000	0,0000	0,0000
050325	Cova da Beira	COVILHÃ	4684	2,2	0,5	13,4	19,1	0,00	0,00	0,00	0,00	0,0001	0,0293	0,0715

Inventário de Emissões Gasosas na Região Centro - 2011

050326	Cova da Beira	COVILHÃ	38	0,1	0,0	0,1	0,0	0,00	0,00	0,00	0,00	0,0000	0,0000	0,0000
050329	Cova da Beira	COVILHÃ	13	0,0	0,0	0,0	0,0	0,00	0,00	0,00	0,00	0,0000	0,0000	0,0000
010801	Baixo Vouga	ESTARREJA	60094	20,0	36,4	413,8	93,4	0,00	0,00	0,00	0,00	0,0053	0,1810	0,0629
010801	Baixo Vouga	ESTARREJA	13751	41,5	3,1	6,1	0,0	0,00	0,00	0,00	0,00	0,0000	0,0000	0,0000
010801	Baixo Vouga	ESTARREJA	293	1,2	4,7	0,9	0,3	0,00	0,00	0,00	0,00	0,0000	0,0000	0,0000
010801	Baixo Vouga	ESTARREJA	1497	1,3	7,8	5,3	0,3	0,00	0,00	0,00	0,00	0,0000	0,0000	0,0000
010801	Baixo Vouga	ESTARREJA	101	0,0	0,0	0,1	0,0	0,00	0,00	0,00	0,00	0,0000	0,0000	0,0001
010801	Baixo Vouga	ESTARREJA	650	0,4	3,6	0,5	0,0	0,03	0,00	0,00	0,00	0,0000	0,0000	0,0000
010802	Baixo Vouga	ESTARREJA	7	0,0	0,0	0,0	0,0	0,00	0,00	0,00	0,00	0,0000	0,0000	0,0000
010802	Baixo Vouga	ESTARREJA	82273	33,4	6,0	630,0	216,2	0,00	0,00	0,00	0,00	0,0003	0,1711	0,0792
010802	Baixo Vouga	ESTARREJA	56761	10,3	0,2	56,0	0,5	0,62	0,07	0,00	0,00	0,0001	0,0022	0,0042
010802	Baixo Vouga	ESTARREJA	10691	0,9	0,3	7,2	0,0	0,00	0,00	0,00	0,00	0,0000	0,0000	0,0000
010802	Baixo Vouga	ESTARREJA	449	0,3	1,2	0,5	0,8	0,00	0,00	0,00	0,00	0,0000	0,0000	0,0000
010802	Baixo Vouga	ESTARREJA	0	0,1	0,0	0,0	0,0	0,00	0,00	0,00	0,00	0,0000	0,0000	0,0000
010802	Baixo Vouga	ESTARREJA	0	0,0	0,0	0,0	0,0	0,00	0,00	0,00	0,00	0,0000	0,0001	0,0006
010802	Baixo Vouga	ESTARREJA	0	0,0	0,0	0,0	0,0	0,00	0,00	0,00	0,00	0,0000	0,0000	0,0000
010802	Baixo Vouga	ESTARREJA	25	0,0	0,0	0,0	0,0	0,00	0,00	0,00	0,00	0,0000	0,0000	0,0000
010802	Baixo Vouga	ESTARREJA	533	0,7	5,5	2,5	3,8	0,00	0,00	0,00	0,00	0,0000	0,0000	0,0000
010802	Baixo Vouga	ESTARREJA	23	0,1	0,1	0,2	0,2	0,00	0,00	0,00	0,00	0,0000	0,0000	0,0000
010802	Baixo Vouga	ESTARREJA	51	0,1	0,4	0,0	0,0	0,00	0,00	0,00	0,00	0,0000	0,0000	0,0000
010802	Baixo Vouga	ESTARREJA	2	0,0	0,0	0,0	0,0	0,00	0,00	0,00	0,00	0,0000	0,0000	0,0000
010802	Baixo Vouga	ESTARREJA	25	0,0	0,0	0,0	0,0	0,00	0,00	0,00	0,00	0,0000	0,0000	0,0000
010802	Baixo Vouga	ESTARREJA	0	0,0	0,0	0,0	0,0	0,00	0,00	0,00	0,00	0,0000	0,0000	0,0000
010802	Baixo Vouga	ESTARREJA	43	0,2	0,0	0,0	0,0	0,00	0,00	0,00	0,00	0,0000	0,0000	0,0000
010802	Baixo Vouga	ESTARREJA	0	0,0	0,0	0,0	0,0	0,00	0,00	0,00	0,00	0,0000	0,0000	0,0000
010802	Baixo Vouga	ESTARREJA	2	0,0	0,0	0,0	0,0	0,00	0,00	0,00	0,00	0,0000	0,0000	0,0000
010805	Baixo Vouga	ESTARREJA	363	0,0	0,2	0,3	0,2	0,00	0,00	0,00	0,00	0,0000	0,0000	0,0000
010806	Baixo Vouga	ESTARREJA	48	0,0	0,0	0,1	0,0	0,00	0,00	0,00	0,00	0,0000	0,0000	0,0000
060501	Baixo Mondego	FIGUEIRA DA FOZ	111	0,3	0,5	0,1	0,0	0,00	0,00	0,00	0,00	0,0000	0,0000	0,0000
060501	Baixo Mondego	FIGUEIRA DA FOZ	13	0,1	0,3	0,0	0,0	0,00	0,00	0,00	0,00	0,0000	0,0000	0,0000
060502	Baixo Mondego	FIGUEIRA DA FOZ	35	0,2	0,0	0,0	0,0	0,00	0,00	0,00	0,00	0,0000	0,0000	0,0001
060503	Baixo Mondego	FIGUEIRA DA FOZ	18	0,0	0,0	0,0	0,0	0,00	0,00	0,00	0,00	0,0000	0,0000	0,0000
060504	Baixo Mondego	FIGUEIRA DA FOZ	5258	0,7	132,4	2,5	10,2	0,15	1,20	0,00	0,00	0,0010	0,0002	0,0043
060505	Baixo Mondego	FIGUEIRA DA FOZ	2	0,0	0,0	0,0	0,0	0,00	0,00	0,00	0,00	0,0000	0,0000	0,0000
060506	Baixo Mondego	FIGUEIRA DA FOZ	64306	3,7	138,5	88,3	19,2	0,47	0,00	0,00	0,00	0,0000	0,0000	0,0000
060506	Baixo Mondego	FIGUEIRA DA FOZ	1361	0,3	0,4	5,0	6,5	0,00	0,00	0,00	0,00	0,0000	0,0020	0,0053

Inventário de Emissões Gasosas na Região Centro - 2011

060506	Baixo Mondego	FIGUEIRA DA FOZ	5763	11,3	4,1	6,5	0,0	0,00	0,79	1,47	0,00	0,0013	0,0013	0,0502
060506	Baixo Mondego	FIGUEIRA DA FOZ	233840	5,4	23,6	158,0	0,3	0,00	0,00	0,00	0,00	0,0000	0,0000	0,0000
060506	Baixo Mondego	FIGUEIRA DA FOZ	546	0,5	11,6	0,8	0,6	0,00	0,00	0,00	0,00	0,0000	0,0000	0,0000
060506	Baixo Mondego	FIGUEIRA DA FOZ	5010	0,0	19,1	12,1	0,1	0,11	0,02	0,01	0,00	0,0000	0,0000	0,0000
060506	Baixo Mondego	FIGUEIRA DA FOZ	452	0,3	3,8	0,3	0,0	0,02	0,00	0,00	0,00	0,0000	0,0000	0,0000
060508	Baixo Mondego	FIGUEIRA DA FOZ	1277	0,2	0,8	0,8	0,1	0,07	0,00	0,00	0,00	0,0000	0,0000	0,0000
060508	Baixo Mondego	FIGUEIRA DA FOZ	1190673	129,9	294,6	627,0	259,0	0,00	0,00	0,00	0,00	0,1113	0,9573	0,6030
060508	Baixo Mondego	FIGUEIRA DA FOZ	1126624	40,9	0,1	750,0	38,9	5,54	10,80	0,00	0,00	0,0000	0,0000	0,0001
060508	Baixo Mondego	FIGUEIRA DA FOZ	708	1,7	8,2	1,0	0,1	0,00	0,00	0,00	0,00	0,0000	0,0000	0,0000
060508	Baixo Mondego	FIGUEIRA DA FOZ	440140	6,3	82,0	328,0	7,7	0,00	0,00	0,00	0,00	0,0000	0,0000	0,0000
060509	Baixo Mondego	FIGUEIRA DA FOZ	14	0,1	0,0	0,0	0,0	0,00	0,00	0,00	0,00	0,0000	0,0000	0,0000
060510	Baixo Mondego	FIGUEIRA DA FOZ	10	0,0	0,0	0,0	0,0	0,00	0,00	0,00	0,00	0,0000	0,0000	0,0000
060511	Baixo Mondego	FIGUEIRA DA FOZ	498	0,0	0,1	0,2	0,0	0,00	0,00	0,00	0,00	0,0000	0,0000	0,0000
060511	Baixo Mondego	FIGUEIRA DA FOZ	84	0,0	0,0	0,0	0,0	0,00	0,00	0,00	0,00	0,0000	0,0000	0,0000
060511	Baixo Mondego	FIGUEIRA DA FOZ	44	0,0	0,0	0,0	0,0	0,00	0,00	0,00	0,00	0,0000	0,0000	0,0000
060511	Baixo Mondego	FIGUEIRA DA FOZ	128	0,0	3,5	0,1	0,0	0,00	0,00	0,00	0,00	0,0000	0,0000	0,0000
060512	Baixo Mondego	FIGUEIRA DA FOZ	0	0,0	0,0	0,0	0,0	0,00	0,00	0,00	0,00	0,0000	0,0000	0,0000
060513	Baixo Mondego	FIGUEIRA DA FOZ	62233	4,2	19,5	341,8	63,8	0,01	4,46	0,26	0,00	0,0038	0,0324	0,3050
060513	Baixo Mondego	FIGUEIRA DA FOZ	379	0,1	0,0	0,9	2,0	0,00	0,00	0,00	0,00	0,0000	0,0018	0,0040
060513	Baixo Mondego	FIGUEIRA DA FOZ	1126720	8,4	57,8	428,8	1,5	0,00	0,00	0,00	0,00	0,0000	0,0000	0,0001
060514	Baixo Mondego	FIGUEIRA DA FOZ	0	0,0	0,0	0,0	0,0	0,00	0,00	0,00	0,00	0,0000	0,0000	0,0000
060514	Baixo Mondego	FIGUEIRA DA FOZ	460	0,4	0,0	0,7	2,8	0,00	0,00	0,00	0,00	0,0002	0,0056	0,0004
060514	Baixo Mondego	FIGUEIRA DA FOZ	2069	0,3	0,1	5,5	10,1	0,00	0,00	0,00	0,00	0,0002	0,0073	0,0041
060514	Baixo Mondego	FIGUEIRA DA FOZ	18	0,0	0,0	0,0	0,0	0,00	0,00	0,00	0,00	0,0000	0,0000	0,0000
060514	Baixo Mondego	FIGUEIRA DA FOZ	1084	3,6	0,2	2,4	1,1	0,00	0,00	0,00	0,00	0,0000	0,0000	0,0005
060514	Baixo Mondego	FIGUEIRA DA FOZ	16055	15,3	63,0	6,8	4,6	2,15	7,72	0,00	0,00	0,0044	0,0699	0,2677
060514	Baixo Mondego	FIGUEIRA DA FOZ	10702	3,2	15,1	35,8	51,1	0,88	0,00	0,00	0,00	0,0006	0,0194	0,0210
060514	Baixo Mondego	FIGUEIRA DA FOZ	3697	2,6	26,6	3,8	4,3	0,00	0,29	0,23	0,00	0,0015	0,0037	0,0545
060514	Baixo Mondego	FIGUEIRA DA FOZ	671	0,2	0,0	0,4	0,0	0,00	0,00	0,00	0,00	0,0000	0,0000	0,0000
090408	Beira Interior Norte	FIGUEIRA DE CASTELO RODRIGO	0	0,0	0,0	0,0	0,0	0,00	0,00	0,00	0,00	0,0000	0,0000	0,0000
090502	Serra da Estrela	FORNOS DE ALGODRES	71	0,0	0,0	0,0	0,0	0,00	0,00	0,00	0,00	0,0000	0,0000	0,0000
090505	Serra da Estrela	FORNOS DE ALGODRES	42	0,2	0,0	0,1	0,0	0,00	0,00	0,00	0,00	0,0000	0,0000	0,0000
090505	Serra da Estrela	FORNOS DE ALGODRES	0	0,0	0,0	0,0	0,0	0,00	0,00	0,00	0,00	0,0000	0,0000	0,0000
090505	Serra da Estrela	FORNOS DE ALGODRES	11	0,8	0,0	0,0	0,0	0,00	0,00	0,00	0,00	0,0000	0,0000	0,0000
090508	Serra da Estrela	FORNOS DE ALGODRES	113	0,0	0,1	0,0	0,0	0,00	0,00	0,00	0,00	0,0000	0,0000	0,0000



Inventário de Emissões Gasosas na Região Centro - 2011

090508	Serra da Estrela	FORNOS DE ALGODRES	119	0,0	1,2	0,1	0,1	0,00	0,00	0,00	0,00	0,0000	0,0000	0,0004
090514	Serra da Estrela	FORNOS DE ALGODRES	155	0,4	0,2	0,0	0,0	0,00	0,00	0,00	0,00	0,0000	0,0000	0,0000
050402	Cova da Beira	FUNDÃO	69	0,0	0,0	0,1	0,0	0,00	0,00	0,00	0,00	0,0000	0,0000	0,0000
050402	Cova da Beira	FUNDÃO	2075	0,0	0,0	0,0	0,0	0,00	0,00	0,00	0,00	0,0000	0,0000	0,0000
050417	Cova da Beira	FUNDÃO	0	0,0	0,0	0,0	0,0	0,00	0,00	0,00	0,00	0,0000	0,0000	0,0000
050417	Cova da Beira	FUNDÃO	2755	11,1	56,1	34,0	4,8	0,00	0,00	0,00	0,00	0,0064	0,0112	0,0339
050417	Cova da Beira	FUNDÃO	1	0,1	0,0	0,0	0,0	0,00	0,00	0,00	0,00	0,0000	0,0000	0,0000
050417	Cova da Beira	FUNDÃO	96	0,0	0,0	0,1	0,0	0,00	0,00	0,00	0,00	0,0000	0,0000	0,0000
050417	Cova da Beira	FUNDÃO	121	0,2	0,0	0,4	0,5	0,00	0,00	0,00	0,00	0,0000	0,0008	0,0000
050417	Cova da Beira	FUNDÃO	415	0,0	0,0	0,2	0,0	0,00	0,00	0,00	0,00	0,0000	0,0000	0,0000
050417	Cova da Beira	FUNDÃO	16	0,0	0,0	0,0	0,0	0,00	0,00	0,00	0,00	0,0000	0,0000	0,0001
050417	Cova da Beira	FUNDÃO	79	0,2	0,0	0,0	0,0	0,00	0,00	0,00	0,00	0,0000	0,0000	0,0000
050417	Cova da Beira	FUNDÃO	91	0,1	0,1	0,1	0,0	0,00	0,00	0,00	0,00	0,0000	0,0000	0,0000
050423	Cova da Beira	FUNDÃO	2509	1,4	0,1	4,8	5,5	0,49	0,00	0,00	0,00	0,0000	0,0107	0,0170
050427	Cova da Beira	FUNDÃO	570	0,2	2,6	0,4	0,0	0,00	0,02	0,01	0,00	0,0001	0,0004	0,0020
060601	Pinhal Interior Norte	GÓIS	184	0,0	0,7	0,1	0,0	0,00	0,00	0,00	0,00	0,0000	0,0000	0,0000
060604	Pinhal Interior Norte	GÓIS	133	0,0	0,3	0,1	0,0	0,00	0,01	0,01	0,00	0,0000	0,0000	0,0000
060604	Pinhal Interior Norte	GÓIS	0	0,0	0,0	0,0	0,0	0,00	0,00	0,00	0,00	0,0000	0,0000	0,0000
090612	Serra da Estrela	GOUVEIA	171	0,0	0,0	0,1	0,0	0,00	0,00	0,00	0,00	0,0000	0,0000	0,0000
090613	Serra da Estrela	GOUVEIA	180	0,0	0,0	0,4	0,5	0,00	0,00	0,00	0,00	0,0000	0,0011	0,0001
090616	Serra da Estrela	GOUVEIA	38	0,0	0,0	0,1	0,1	0,00	0,00	0,00	0,00	0,0000	0,0000	0,0000
090704	Beira Interior Norte	GUARDA										0,0000	0,0000	0,0000
090705	Beira Interior Norte	GUARDA	112	0,0	0,0	0,1	0,0	0,00	0,00	0,00	0,00	0,0000	0,0000	0,0000
090706	Beira Interior Norte	GUARDA	2	0,0	0,0	0,0	0,0	0,00	0,00	0,00	0,00	0,0000	0,0000	0,0000
090706	Beira Interior Norte	GUARDA	47	0,3	0,0	0,0	0,0	0,00	0,00	0,00	0,00	0,0000	0,0000	0,0000
090723	Beira Interior Norte	GUARDA	2	0,0	0,0	0,0	0,0	0,00	0,00	0,00	0,00	0,0000	0,0000	0,0000
090739	Beira Interior Norte	GUARDA	11	0,0	0,0	0,0	0,0	0,00	0,00	0,00	0,00	0,0000	0,0000	0,0000
090741	Beira Interior Norte	GUARDA	181	0,1	0,0	0,6	1,0	0,00	0,00	0,00	0,00	0,0001	0,0022	0,0007
090741	Beira Interior Norte	GUARDA	33	0,0	0,0	0,0	0,0	0,00	0,00	0,00	0,00	0,0000	0,0000	0,0000
090741	Beira Interior Norte	GUARDA	298	0,1	0,2	0,1	0,0	0,00	0,00	0,00	0,00	0,0000	0,0000	0,0000
090741	Beira Interior Norte	GUARDA	3	0,0	0,0	0,0	0,0	0,00	0,00	0,00	0,00	0,0000	0,0000	0,0000
090741	Beira Interior Norte	GUARDA	7	0,0	0,1	0,0	0,0	0,00	0,00	0,00	0,00	0,0000	0,0000	0,0000
090741	Beira Interior Norte	GUARDA	590		0,1	0,7	0,0	0,00	0,00	0,00	0,00	0,0000	0,0000	0,0000
090741	Beira Interior Norte	GUARDA	3	0,0	0,0	0,0	0,0	0,00	0,00	0,00	0,00	0,0000	0,0000	0,0000
090741	Beira Interior Norte	GUARDA	926	0,0	0,8	0,6	0,0	0,00	0,00	0,00	0,00	0,0000	0,0000	0,0000
090741	Beira Interior Norte	GUARDA	5	0,0	0,0	0,0	0,0	0,00	0,00	0,00	0,00	0,0000	0,0000	0,0000

Inventário de Emissões Gasosas na Região Centro - 2011

090741	Beira Interior Norte	GUARDA	119	0,0	0,0	0,1	0,0	0,00	0,00	0,00	0,00	0,0000	0,0000	0,0000
090741	Beira Interior Norte	GUARDA	4	0,0	0,0	0,0	0,0	0,00	0,00	0,00	0,00	0,0000	0,0000	0,0000
090742	Beira Interior Norte	GUARDA	1282	1,3	0,0	4,7	6,7	0,00	0,00	0,00	0,00	0,0001	0,0197	0,0010
090742	Beira Interior Norte	GUARDA	882	0,1	0,1	0,6	0,0	0,01	0,00	0,00	0,00	0,0000	0,0000	0,0000
090745	Beira Interior Norte	GUARDA	710	0,2	0,0	1,9	2,0	0,00	0,00	0,00	0,00	0,0000	0,0049	0,0003
090746	Beira Interior Norte	GUARDA	89	0,3	0,0	0,1	0,0	0,00	0,32	0,00	0,00	0,0000	0,0000	0,0000
090746	Beira Interior Norte	GUARDA	21	0,0	0,0	0,1	0,0	0,00	0,00	0,00	0,00	0,0000	0,0000	0,0001
090750	Beira Interior Norte	GUARDA	121	0,0	0,0	0,2	0,0	0,00	0,00	0,00	0,00	0,0000	0,0000	0,0000
050503	Beira Interior Sul	IDANHA-A-NOVA	123	0,0	0,3	0,1	0,0	0,00	0,00	0,00	0,00	0,0000	0,0000	0,0000
050503	Beira Interior Sul	IDANHA-A-NOVA	0	0,0	0,0	0,0	0,0	0,00	0,00	0,00	0,00	0,0000	0,0000	0,0000
050503	Beira Interior Sul	IDANHA-A-NOVA	40	0,0	0,1	0,0	0,0	0,00	0,00	0,00	0,00	0,0000	0,0000	0,0000
011001	Baixo Vouga	ÍLHAVO	348	0,1	0,0	1,4	1,0	0,00	0,00	0,00	0,00	0,0000	0,0061	0,0015
011002	Baixo Vouga	ÍLHAVO	10890	10,3	23,0	17,3	3,8	0,00	0,94	0,66	0,00	0,0008	0,0058	0,0226
011002	Baixo Vouga	ÍLHAVO	14	0,1	0,0	0,0	0,0	0,04	0,00	0,00	0,00	0,0000	0,0002	0,0006
011002	Baixo Vouga	ÍLHAVO	11	0,0	0,0	0,0	0,0	0,00	0,00	0,00	0,00	0,0000	0,0000	0,0000
011002	Baixo Vouga	ÍLHAVO	0	0,0	0,0	0,0	0,0	0,00	0,06	0,00	0,00	0,0000	0,0000	0,0000
011002	Baixo Vouga	ÍLHAVO	433	0,0	0,2	0,2	1,5	0,01	0,00	0,00	0,00	0,0000	0,0000	0,0000
011002	Baixo Vouga	ÍLHAVO	4	0,0	0,0	0,0	0,0	0,00	0,00	0,00	0,00	0,0000	0,0000	0,0000
011002	Baixo Vouga	ÍLHAVO	1	0,0	0,0	0,0	0,0	0,00	0,00	0,00	0,00	0,0000	0,0000	0,0000
011003	Baixo Vouga	ÍLHAVO	5243	7,6	6,8	3,7	0,4	0,00	0,06	0,32	0,00	0,0000	0,0001	0,0005
011003	Baixo Vouga	ÍLHAVO	237	0,1	0,0	0,5	0,8	0,00	0,00	0,00	0,00	0,0000	0,0008	0,0002
011003	Baixo Vouga	ÍLHAVO	167	0,0	0,1	0,0	0,0	0,00	0,00	0,00	0,00	0,0000	0,0000	0,0000
011003	Baixo Vouga	ÍLHAVO	514	0,5	0,0	1,1	1,6	0,06	0,00	0,00	0,00	0,0001	0,0016	0,0001
011003	Baixo Vouga	ÍLHAVO	85	0,1	0,0	0,0	0,0	0,00	0,00	0,00	0,00	0,0000	0,0002	0,0002
011003	Baixo Vouga	ÍLHAVO	3732	0,1	1,0	4,0	0,0	0,00	0,00	0,00	0,00	0,0000	0,0000	0,0000
011003	Baixo Vouga	ÍLHAVO	17	0,0	0,0	0,0	0,0	0,00	0,00	0,00	0,00	0,0000	0,0000	0,0000
011003	Baixo Vouga	ÍLHAVO	0	0,0	0,0	0,0	0,0	0,00	0,00	0,00	0,00	0,0000	0,0000	0,0000
011004	Baixo Vouga	ÍLHAVO	1175	2,0	2,6	1,0	0,0	0,00	0,00	0,00	0,00	0,0000	0,0000	0,0000
011004	Baixo Vouga	ÍLHAVO	8463	1,8	15,7	31,6	0,5	0,00	0,25	0,31	0,00	0,0018	0,0030	0,0096
011004	Baixo Vouga	ÍLHAVO	8	0,0	0,0	0,0	0,0	0,00	0,00	0,00	0,00	0,0000	0,0000	0,0002
011004	Baixo Vouga	ÍLHAVO	87	0,0	0,0	0,0	0,0	0,00	0,00	0,00	0,00	0,0000	0,0000	0,0000
011004	Baixo Vouga	ÍLHAVO	0	0,2	0,0	0,0	0,0	0,00	0,00	0,00	0,00	0,0000	0,0000	0,0000
011004	Baixo Vouga	ÍLHAVO	15269	21,2	51,9	12,9	8,5	0,00	9,89	0,79	0,00	0,0001	0,0091	0,0768
011004	Baixo Vouga	ÍLHAVO	0	0,0	0,0	0,0	0,0	0,00	0,00	0,00	0,00	0,0000	0,0000	0,0000
011004	Baixo Vouga	ÍLHAVO	47	0,7	0,0	0,0	0,0	0,00	0,00	0,00	0,00	0,0000	0,0000	0,0000
011004	Baixo Vouga	ÍLHAVO	214	0,0	0,0	0,1	0,0	0,00	0,00	0,00	0,00	0,0000	0,0000	0,0000

Inventário de Emissões Gasosas na Região Centro - 2011

011004	Baixo Vouga	ÍLHAVO	1	0,0	0,0	0,0	0,0	0,00	0,00	0,00	0,00	0,0000	0,0000	0,0000
011004	Baixo Vouga	ÍLHAVO	1	0,0	0,0	0,0	0,0	0,00	0,00	0,00	0,00	0,0000	0,0000	0,0000
011004	Baixo Vouga	ÍLHAVO	0	0,0	0,0	0,0	0,0	0,00	0,00	0,00	0,00	0,0000	0,0000	0,0000
100901	Pinhal Litoral	LEIRIA	0	0,0	0,0	0,1	0,0	0,00	0,00	0,00	0,00	0,0000	0,0000	0,0000
100901	Pinhal Litoral	LEIRIA	206	0,0	0,0	0,1	0,0	0,00	0,00	0,00	0,00	0,0000	0,0000	0,0000
100901	Pinhal Litoral	LEIRIA	172	1,2	0,0	0,1	0,0	0,00	0,00	0,00	0,00	0,0000	0,0000	0,0000
100901	Pinhal Litoral	LEIRIA	3	0,0	0,0	0,0	0,0	0,00	0,00	0,00	0,00	0,0000	0,0000	0,0000
100901	Pinhal Litoral	LEIRIA	57	0,0	0,0	0,1	0,0	0,00	0,00	0,00	0,00	0,0000	0,0000	0,0002
100903	Pinhal Litoral	LEIRIA	2731	0,5	1,3	1,5	0,0	0,00	0,00	0,00	0,00	0,0000	0,0000	0,0000
100903	Pinhal Litoral	LEIRIA	202	0,0	0,7	0,1	0,0	0,00	0,00	0,00	0,00	0,0000	0,0000	0,0000
100903	Pinhal Litoral	LEIRIA	9	0,0	0,0	0,0	0,0	0,00	0,00	0,00	0,00	0,0000	0,0000	0,0000
100903	Pinhal Litoral	LEIRIA	3	0,0	0,0	0,0	0,0	0,00	0,00	0,00	0,00	0,0000	0,0000	0,0000
100903	Pinhal Litoral	LEIRIA	6	0,0	0,0	0,0	0,0	0,00	0,00	0,00	0,00	0,0000	0,0000	0,0000
100903	Pinhal Litoral	LEIRIA	0	0,0	0,0	0,0	0,0	0,00	0,00	0,00	0,00	0,0000	0,0000	0,0000
100904	Pinhal Litoral	LEIRIA	598	0,0	0,2	0,8	0,0	0,00	0,00	0,00	0,00	0,0000	0,0000	0,0000
100904	Pinhal Litoral	LEIRIA	31	2,3	0,0	0,0	0,0	0,00	0,00	0,00	0,00	0,0000	0,0000	0,0000
100904	Pinhal Litoral	LEIRIA	4	0,0	0,0	0,0	0,0	0,00	0,00	0,00	0,00	0,0000	0,0000	0,0000
100904	Pinhal Litoral	LEIRIA	828	0,1	0,3	0,3	0,0	0,00	0,00	0,00	0,00	0,0000	0,0000	0,0000
100904	Pinhal Litoral	LEIRIA	13	0,3	0,0	0,0	0,0	0,00	0,00	0,00	0,00	0,0000	0,0000	0,0001
100904	Pinhal Litoral	LEIRIA	1250	0,0	0,0	0,9	0,0	0,00	0,00	0,00	0,00	0,0000	0,0000	0,0000
100905	Pinhal Litoral	LEIRIA	0	0,9	0,0	0,0	0,0	0,00	0,00	0,00	0,00	0,0000	0,0000	0,0000
100905	Pinhal Litoral	LEIRIA	61	0,0	0,0	0,1	0,0	0,00	0,00	0,00	0,00	0,0000	0,0000	0,0000
100905	Pinhal Litoral	LEIRIA	62	0,4	2,9	0,0	0,1	0,01	0,00	0,00	0,00	0,0000	0,0000	0,0000
100906	Pinhal Litoral	LEIRIA	0	1,6	0,0	0,0	0,0	0,00	0,00	0,00	0,00	0,0000	0,0000	0,0000
100906	Pinhal Litoral	LEIRIA	281	0,8	0,0	0,6	1,0	0,00	0,00	0,00	0,00	0,0000	0,0002	0,0002
100906	Pinhal Litoral	LEIRIA	272	1,6	0,1	0,7	1,5	0,00	0,00	0,00	0,00	0,0000	0,0003	0,0001
100907	Pinhal Litoral	LEIRIA	290	0,2	0,5	0,3	0,0	0,00	0,00	0,00	0,00	0,0000	0,0000	0,0000
100907	Pinhal Litoral	LEIRIA	5108	2,6	14,1	4,0	0,1	0,00	0,00	0,00	0,00	0,0000	0,0000	0,0000
100907	Pinhal Litoral	LEIRIA	102	0,1	0,3	0,1	0,0	0,00	0,00	0,00	0,00	0,0000	0,0000	0,0000
100907	Pinhal Litoral	LEIRIA	198	0,0	0,3	0,3	0,0	0,00	0,00	0,01	0,00	0,0000	0,0000	0,0016
100908	Pinhal Litoral	LEIRIA	586	0,4	3,4	0,8	0,0	0,00	0,00	0,00	0,00	0,0000	0,0000	0,0000
100909	Pinhal Litoral	LEIRIA	863	0,0	3,1	3,6	4,2	0,00	0,00	0,00	0,00	0,0000	0,0000	0,0000
100910	Pinhal Litoral	LEIRIA	15	0,3	0,1	0,0	0,0	0,00	0,00	0,00	0,00	0,0000	0,0000	0,0000
100910	Pinhal Litoral	LEIRIA	10451	25,7	43,1	7,9	0,0	0,00	0,05	0,50	0,00	0,0063	0,0316	0,3461
100910	Pinhal Litoral	LEIRIA	705	0,3	3,4	1,1	4,8	0,00	0,00	0,00	0,00	0,0000	0,0008	0,0051
100910	Pinhal Litoral	LEIRIA	579	0,6	0,6	0,5	0,1	0,00	0,00	0,00	0,00	0,0000	0,0000	0,0000

Inventário de Emissões Gasosas na Região Centro - 2011

100910	Pinhal Litoral	LEIRIA	9	0,0	0,0	0,0	0,0	0,00	0,00	0,00	0,00	0,0000	0,0000	0,0003
100910	Pinhal Litoral	LEIRIA	16	0,4	0,0	0,0	0,0	0,00	0,00	0,00	0,00	0,0000	0,0000	0,0001
100910	Pinhal Litoral	LEIRIA	0	1,1	0,0	0,0	0,0	0,00	0,00	0,00	0,00	0,0000	0,0000	0,0000
100912	Pinhal Litoral	LEIRIA	1	0,0	0,0	0,0	0,0	0,00	0,00	0,00	0,00	0,0000	0,0000	0,0000
100912	Pinhal Litoral	LEIRIA	6	0,0	0,0	0,0	0,0	0,00	0,00	0,00	0,00	0,0000	0,0000	0,0000
100912	Pinhal Litoral	LEIRIA	0	0,0	0,0	0,0	0,0	0,00	0,00	0,00	0,00	0,0000	0,0000	0,0000
100912	Pinhal Litoral	LEIRIA	231		0,1	0,3	0,0	0,00	0,00	0,00	0,00	0,0000	0,0000	0,0000
100912	Pinhal Litoral	LEIRIA	57	0,0	0,0	0,0	0,0	0,00	0,00	0,00	0,00	0,0000	0,0000	0,0000
100912	Pinhal Litoral	LEIRIA	20	0,2	0,1	0,0	0,0	0,00	0,00	0,00	0,00	0,0000	0,0000	0,0000
100912	Pinhal Litoral	LEIRIA	15	0,1	0,0	0,0	0,0	0,00	0,00	0,00	0,00	0,0000	0,0000	0,0000
100912	Pinhal Litoral	LEIRIA	10	0,1	0,0	0,0	0,0	0,00	0,00	0,00	0,00	0,0000	0,0000	0,0000
100912	Pinhal Litoral	LEIRIA	30	0,0	0,0	0,0	0,0	0,00	0,00	0,00	0,00	0,0000	0,0000	0,0000
100912	Pinhal Litoral	LEIRIA	0	0,1	0,0	0,0	0,0	0,00	0,00	0,00	0,00	0,0000	0,0000	0,0000
100912	Pinhal Litoral	LEIRIA	0	0,0	0,0	0,0	0,0	0,00	0,00	0,00	0,00	0,0000	0,0000	0,0000
100913	Pinhal Litoral	LEIRIA	181	0,1	0,2	0,2	0,2	0,00	0,00	0,00	0,00	0,0000	0,0000	0,0000
100913	Pinhal Litoral	LEIRIA	1148	0,3	0,1	0,8	0,1	0,00	0,00	0,00	0,00	0,0000	0,0000	0,0000
100913	Pinhal Litoral	LEIRIA	613647	37,4	1722,9	2015,5	422,7	2,85	4,67	0,34	0,00	0,0056	0,0579	3,1837
100913	Pinhal Litoral	LEIRIA	5949	7,8	33,8	32,0	10,5	0,00	0,86	0,32	0,00	0,0000	0,0000	0,0000
100913	Pinhal Litoral	LEIRIA	89	0,0	0,4	0,0	0,0	0,00	0,00	0,00	0,00	0,0000	0,0000	0,0000
100913	Pinhal Litoral	LEIRIA	11283	0,8	290,0	20,7	16,2	0,63	3,22	0,17	0,00	0,0080	0,0169	0,2797
100913	Pinhal Litoral	LEIRIA	184	0,2	0,8	0,4	0,0	0,00	0,00	0,00	0,00	0,0000	0,0000	0,0000
100913	Pinhal Litoral	LEIRIA	586	0,0	0,8	0,7	0,0	0,00	0,00	0,00	0,00	0,0000	0,0000	0,0000
100913	Pinhal Litoral	LEIRIA	30	0,0	0,0	0,0	0,0	0,00	0,00	0,00	0,00	0,0000	0,0000	0,0000
100913	Pinhal Litoral	LEIRIA	0	0,3	0,0	0,0	0,0	0,00	0,00	0,00	0,00	0,0000	0,0000	0,0000
100914	Pinhal Litoral	LEIRIA	0	0,0	0,1	1,0	0,5	0,00	0,00	0,00	0,00	0,0000	0,0000	0,0000
100914	Pinhal Litoral	LEIRIA	0	0,0	0,0	0,0	0,0	0,00	0,00	0,00	0,00	0,0000	0,0000	0,0000
100914	Pinhal Litoral	LEIRIA	120		0,0	0,1	0,0	0,00	0,00	0,00	0,00	0,0000	0,0000	0,0000
100914	Pinhal Litoral	LEIRIA	2083	0,9	0,1	7,7	9,4	0,02	0,00	0,00	0,00	0,0003	0,0095	0,0213
100914	Pinhal Litoral	LEIRIA	276	0,1	0,1	0,2	0,0	0,00	0,00	0,00	0,00	0,0000	0,0003	0,0001
100914	Pinhal Litoral	LEIRIA	2310	0,8	2,6	2,0	2,3	0,00	0,08	0,34	0,00	0,0003	0,0008	0,0200
100914	Pinhal Litoral	LEIRIA	0	1,4	0,0	0,0	0,1	0,00	0,00	0,00	0,00	0,0000	0,0000	0,0000
100914	Pinhal Litoral	LEIRIA	4928	1,7	0,5	2,5	0,6	0,04	0,05	0,00	0,01	0,0000	0,0000	0,0000
100914	Pinhal Litoral	LEIRIA	0	0,0	0,0	0,0	0,0	0,00	0,00	0,00	0,00	0,0000	0,0000	0,0000
100914	Pinhal Litoral	LEIRIA	208	0,1	0,1	0,1	0,0	0,00	0,00	0,00	0,00	0,0000	0,0000	0,0000
100914	Pinhal Litoral	LEIRIA	8	0,0	0,0	0,0	0,0	0,00	0,00	0,00	0,00	0,0000	0,0000	0,0000
100914	Pinhal Litoral	LEIRIA	31	0,0	0,0	0,0	0,0	0,00	0,00	0,00	0,00	0,0000	0,0000	0,0000

Inventário de Emissões Gasosas na Região Centro - 2011

100914	Pinhal Litoral	LEIRIA	0	0,9	0,1	0,0	0,0	0,00	0,00	0,00	0,00	0,0000	0,0000	0,0000
100914	Pinhal Litoral	LEIRIA	44	0,0	0,0	0,0	0,0	0,00	0,00	0,00	0,00	0,0000	0,0000	0,0000
100914	Pinhal Litoral	LEIRIA	294	0,0	0,0	0,1	0,0	0,00	0,00	0,00	0,00	0,0000	0,0000	0,0000
100915	Pinhal Litoral	LEIRIA	15	0,0	0,0	0,0	0,0	0,00	0,00	0,00	0,00	0,0000	0,0000	0,0000
100915	Pinhal Litoral	LEIRIA	142	0,0	0,0	0,1	0,0	0,00	0,00	0,00	0,00	0,0000	0,0000	0,0000
100917	Pinhal Litoral	LEIRIA	3650	2,4	7,2	3,7	0,3	1,12	0,00	0,00	0,00	0,0000	0,0000	0,0000
100917	Pinhal Litoral	LEIRIA	153	0,2	0,3	0,1	0,0	0,00	0,00	0,00	0,00	0,0000	0,0000	0,0000
100917	Pinhal Litoral	LEIRIA	1305	0,0	0,0	0,9	0,2	0,02	0,00	0,00	0,00	0,0000	0,0000	0,0000
100917	Pinhal Litoral	LEIRIA	34	0,1	0,3	0,0	0,0	0,00	0,00	0,00	0,00	0,0000	0,0000	0,0000
100917	Pinhal Litoral	LEIRIA	365	1,0	8,8	0,1	0,0	0,00	0,00	0,00	0,00	0,0000	0,0000	0,0000
100919	Pinhal Litoral	LEIRIA	1	0,0	0,0	0,0	0,0	0,00	0,00	0,00	0,00	0,0000	0,0000	0,0000
100919	Pinhal Litoral	LEIRIA	4805	0,2	15,7	5,4	0,6	0,05	0,07	0,06	0,00	0,0000	0,0000	0,0000
100919	Pinhal Litoral	LEIRIA	38	0,1	0,0	0,0	0,0	0,00	0,00	0,00	0,00	0,0000	0,0000	0,0001
100919	Pinhal Litoral	LEIRIA	138	0,0	0,0	0,2	0,0	0,00	0,00	0,00	0,00	0,0000	0,0000	0,0000
100919	Pinhal Litoral	LEIRIA	29	0,0	0,0	0,0	0,0	0,00	0,00	0,00	0,00	0,0000	0,0000	0,0000
100920	Pinhal Litoral	LEIRIA	0	0,2	0,0	0,2	0,1	0,00	0,00	0,00	0,00	0,0000	0,0000	0,0000
100920	Pinhal Litoral	LEIRIA	52	0,1	0,3	0,0	0,0	0,00	0,00	0,00	0,00	0,0000	0,0000	0,0000
100920	Pinhal Litoral	LEIRIA	11	0,5	0,0	0,0	0,0	0,00	0,00	0,00	0,00	0,0000	0,0000	0,0000
100920	Pinhal Litoral	LEIRIA	163	0,2	0,1	0,5	0,9	0,00	0,00	0,00	0,00	0,0000	0,0001	0,0001
100920	Pinhal Litoral	LEIRIA	0	0,0	0,0	0,0	0,0	0,00	0,00	0,00	0,00	0,0000	0,0000	0,0000
100920	Pinhal Litoral	LEIRIA	3978	0,2	5,2	3,6	0,1	0,07	0,00	0,00	0,00	0,0000	0,0000	0,0000
100920	Pinhal Litoral	LEIRIA	9		0,0	0,0	0,0	0,00	0,00	0,00	0,00	0,0000	0,0000	0,0000
100920	Pinhal Litoral	LEIRIA	0	0,1	0,0	0,1	0,0	0,00	0,00	0,00	0,00	0,0000	0,0000	0,0000
100921	Pinhal Litoral	LEIRIA										0,0000	0,0000	0,0000
100921	Pinhal Litoral	LEIRIA	0	0,0	0,0	0,0	0,0	0,00	0,00	0,00	0,00	0,0000	0,0000	0,0000
100921	Pinhal Litoral	LEIRIA	108	0,0	0,0	0,1	0,0	0,00	0,00	0,00	0,00	0,0000	0,0000	0,0000
100921	Pinhal Litoral	LEIRIA	0	0,2	0,0	0,0	0,0	0,00	0,00	0,00	0,00	0,0000	0,0000	0,0000
100921	Pinhal Litoral	LEIRIA	0	0,2	0,0	0,1	0,0	0,00	0,00	0,00	0,00	0,0000	0,0000	0,0000
100922	Pinhal Litoral	LEIRIA	66	0,0	0,2	0,0	0,1	0,00	0,00	0,00	0,00	0,0000	0,0000	0,0000
100922	Pinhal Litoral	LEIRIA	0	0,0	0,0	0,0	0,0	0,00	0,00	0,00	0,00	0,0000	0,0000	0,0000
100922	Pinhal Litoral	LEIRIA	28	0,2	0,1	0,0	0,0	0,00	0,00	0,00	0,00	0,0000	0,0000	0,0000
100922	Pinhal Litoral	LEIRIA	0	0,1	0,0	0,0	0,0	0,00	0,00	0,00	0,00	0,0000	0,0000	0,0000
100923	Pinhal Litoral	LEIRIA	230	0,7	0,0	0,5	1,2	0,01	0,00	0,00	0,00	0,0000	0,0011	0,0076
100924	Pinhal Litoral	LEIRIA	2273	2,6	1,6	1,1	0,1	0,00	0,00	0,00	0,00	0,0004	0,0084	0,0065
100924	Pinhal Litoral	LEIRIA	88	0,3	0,4	0,1	0,0	0,00	0,00	0,00	0,00	0,0000	0,0000	0,0000
100925	Pinhal Litoral	LEIRIA	34	0,1	0,1	0,0	0,0	0,00	0,00	0,00	0,00	0,0000	0,0000	0,0000

Inventário de Emissões Gasosas na Região Centro - 2011

100926	Pinhal Litoral	LEIRIA	0	0,0	0,0	0,0	0,0	0,00	0,00	0,00	0,00	0,0000	0,0000	0,0000
060702	Pinhal Interior Norte	LOUSÃ	363	0,2	0,1	0,6	1,9	0,00	0,00	0,00	0,00	0,0000	0,0014	0,0007
060703	Pinhal Interior Norte	LOUSÃ	0	0,0	0,0	0,0	0,0	0,00	0,00	0,00	0,00	0,0000	0,0000	0,0000
060703	Pinhal Interior Norte	LOUSÃ	0	0,0	0,0	0,0	0,0	0,00	0,00	0,00	0,00	0,0000	0,0000	0,0000
060703	Pinhal Interior Norte	LOUSÃ	7805	0,1	0,9	6,3	1,6	0,00	0,00	0,00	0,00	0,0001	0,0034	0,0012
060703	Pinhal Interior Norte	LOUSÃ	10	0,1	0,0	0,0	0,0	0,00	0,00	0,00	0,00	0,0000	0,0000	0,0000
060703	Pinhal Interior Norte	LOUSÃ	7	0,3	0,0	0,0	0,0	0,00	0,00	0,00	0,00	0,0000	0,0000	0,0000
060703	Pinhal Interior Norte	LOUSÃ	90	0,0	0,1	0,1	0,0	0,00	0,00	0,00	0,00	0,0000	0,0000	0,0000
060704	Pinhal Interior Norte	LOUSÃ	29	0,3	0,0	0,0	0,0	0,00	0,00	0,00	0,00	0,0000	0,0000	0,0001
060704	Pinhal Interior Norte	LOUSÃ	3	0,0	0,0	0,0	0,0	0,00	0,00	0,00	0,00	0,0000	0,0000	0,0000
180606	Dão-Lafões	MANGUALDE	182205	111,4	312,2	57,0	3,7	0,00	2,47	1,96	0,00	0,0347	0,5982	0,4224
180606	Dão-Lafões	MANGUALDE	13	0,0	0,0	0,0	0,0	0,00	0,00	0,00	0,00	0,0000	0,0000	0,0000
180607	Dão-Lafões	MANGUALDE	2178	2,5	5,0	1,7	0,1	0,00	0,00	0,00	0,00	0,0000	0,0000	0,0000
180610	Dão-Lafões	MANGUALDE	3486	1,2	1,7	5,2	0,0	0,02	0,02	0,00	0,00	0,0000	0,0000	0,0000
180610	Dão-Lafões	MANGUALDE	6	0,0	0,0	0,0	0,0	0,00	0,00	0,00	0,00	0,0000	0,0000	0,0000
180610	Dão-Lafões	MANGUALDE	1	0,0	0,0	0,0	0,0	0,00	0,00	0,00	0,00	0,0000	0,0000	0,0000
180610	Dão-Lafões	MANGUALDE	87	0,0	0,0	0,1	0,0	0,00	0,00	0,00	0,00	0,0000	0,0000	0,0000
180610	Dão-Lafões	MANGUALDE	317	0,0	0,0	0,4	0,0	0,00	0,00	0,00	0,00	0,0000	0,0000	0,0000
180610	Dão-Lafões	MANGUALDE	3	0,0	0,0	0,0	0,0	0,00	0,00	0,00	0,00	0,0000	0,0000	0,0000
180610	Dão-Lafões	MANGUALDE	219	0,0	0,1	0,1	0,0	0,00	0,00	0,00	0,00	0,0000	0,0000	0,0000
180614	Dão-Lafões	MANGUALDE	354	0,0	0,1	0,2	0,0	0,00	0,00	0,00	0,00	0,0000	0,0000	0,0011
101001	Pinhal Litoral	MARINHA GRANDE	0	0,0	0,0	0,0	0,0	0,00	0,00	0,00	0,00	0,0000	0,0000	0,0000
101001	Pinhal Litoral	MARINHA GRANDE	582	1,5	1,3	0,2	0,0	0,00	0,00	0,00	0,00	0,0000	0,0041	0,0695
101001	Pinhal Litoral	MARINHA GRANDE	18	0,0	0,0	0,1	0,0	0,00	0,00	0,00	0,00	0,0000	0,0010	0,0006
101001	Pinhal Litoral	MARINHA GRANDE	66223	11,1	2,9	359,1	41,1	0,00	1,53	0,23	0,00	0,0033	0,0119	0,0183
101001	Pinhal Litoral	MARINHA GRANDE	27	0,0	0,0	0,0	0,0	0,00	0,00	0,00	0,00	0,0000	0,0000	0,0001
101001	Pinhal Litoral	MARINHA GRANDE	18804	3,1	22,1	118,4	36,4	0,00	0,57	0,04	0,00	0,0025	0,0113	0,0082
101001	Pinhal Litoral	MARINHA GRANDE	331	0,0	0,4	0,3	0,0	0,00	0,02	0,00	0,00	0,0001	0,0003	0,0078
101001	Pinhal Litoral	MARINHA GRANDE	797	0,3	0,0	0,8	0,0	0,00	0,00	0,00	0,00	0,0000	0,0000	0,0000
101001	Pinhal Litoral	MARINHA GRANDE	1242	0,4	0,1	11,7	0,0	0,00	0,00	0,00	0,00	0,0001	0,0000	0,0049
101001	Pinhal Litoral	MARINHA GRANDE	49867	17,7	22,9	290,5	101,8	0,00	5,38	2,15	0,00	0,0030	0,0707	0,2441
101001	Pinhal Litoral	MARINHA GRANDE	78516	4,8	13,4	501,1	571,1	0,00	15,90	7,63	0,00	0,0129	0,1915	0,3289
101001	Pinhal Litoral	MARINHA GRANDE	361	1,0	6,6	0,3	0,0	0,00	0,00	0,00	0,00	0,0000	0,0000	0,0000
101001	Pinhal Litoral	MARINHA GRANDE	0	0,0	0,0	0,0	0,0	0,00	0,00	0,00	0,00	0,0000	0,0000	0,0000
101001	Pinhal Litoral	MARINHA GRANDE	12	0,0	0,0	0,0	0,0	0,00	0,00	0,00	0,00	0,0000	0,0000	0,0000
101001	Pinhal Litoral	MARINHA GRANDE	54	0,3	0,0	0,1	0,0	0,00	0,00	0,00	0,00	0,0000	0,0000	0,0000

*Inventário de Emissões Gasosas na Região Centro - 2011*

101001	Pinhal Litoral	MARINHA GRANDE	405	0,0	0,0	1,0	1,0	0,00	0,00	0,00	0,00	0,0000	0,0000	0,0002
101001	Pinhal Litoral	MARINHA GRANDE	27	0,0	0,0	0,0	0,0	0,00	0,00	0,00	0,00	0,0000	0,0000	0,0000
101001	Pinhal Litoral	MARINHA GRANDE	320	0,4	3,7	0,3	0,0	0,00	0,00	0,00	0,00	0,0000	0,0000	0,0000
101001	Pinhal Litoral	MARINHA GRANDE	4	0,0	0,0	0,0	0,0	0,00	0,00	0,00	0,00	0,0000	0,0000	0,0000
101001	Pinhal Litoral	MARINHA GRANDE	642	0,0	0,2	0,6	0,0	0,00	0,00	0,00	0,00	0,0000	0,0000	0,0000
101001	Pinhal Litoral	MARINHA GRANDE	15	0,0	0,2	0,0	0,0	0,00	0,00	0,00	0,00	0,0000	0,0000	0,0000
101001	Pinhal Litoral	MARINHA GRANDE	0	0,0	0,0	0,0	0,0	0,00	0,00	0,00	0,00	0,0000	0,0000	0,0000
101001	Pinhal Litoral	MARINHA GRANDE	74	0,0	0,1	0,0	0,0	0,00	0,00	0,00	0,00	0,0000	0,0000	0,0000
101001	Pinhal Litoral	MARINHA GRANDE	34	0,0	0,0	0,0	0,0	0,00	0,00	0,00	0,00	0,0000	0,0000	0,0000
101001	Pinhal Litoral	MARINHA GRANDE	12	0,0	0,1	0,0	0,0	0,00	0,00	0,00	0,00	0,0000	0,0000	0,0000
101001	Pinhal Litoral	MARINHA GRANDE	359	1,5	9,3	0,9	0,0	0,00	0,00	0,00	0,00	0,0000	0,0000	0,0003
101001	Pinhal Litoral	MARINHA GRANDE	17	0,2	0,0	0,0	0,0	0,01	0,00	0,00	0,00	0,0000	0,0000	0,0000
101001	Pinhal Litoral	MARINHA GRANDE	387	0,1	0,2	0,3	0,0	0,00	0,00	0,00	0,00	0,0000	0,0000	0,0000
101001	Pinhal Litoral	MARINHA GRANDE	13667	11,8	1,9	32,7	2,2	0,00	0,00	0,02	0,00	0,0023	0,0000	0,0045
101001	Pinhal Litoral	MARINHA GRANDE	0	0,0	0,0	0,0	0,0	0,00	0,00	0,00	0,00	0,0000	0,0000	0,0000
101001	Pinhal Litoral	MARINHA GRANDE	0	0,0	0,0	0,0	0,0	0,00	0,00	0,00	0,00	0,0000	0,0000	0,0006
101001	Pinhal Litoral	MARINHA GRANDE	236	0,6	0,1	0,3	0,0	0,00	0,00	0,00	0,00	0,0000	0,0000	0,0000
101001	Pinhal Litoral	MARINHA GRANDE	490	0,7	0,2	0,3	0,0	0,00	0,52	0,00	0,00	0,0000	0,0055	0,0126
101001	Pinhal Litoral	MARINHA GRANDE	61	0,0	0,0	0,0	0,0	0,00	0,00	0,00	0,00	0,0000	0,0000	0,0002
101001	Pinhal Litoral	MARINHA GRANDE	40	0,0	0,0	0,0	0,0	0,00	0,00	0,00	0,00	0,0000	0,0000	0,0000
101001	Pinhal Litoral	MARINHA GRANDE	0	0,8	0,0	0,0	0,0	0,00	0,00	0,00	0,00	0,0000	0,0000	0,0242
101001	Pinhal Litoral	MARINHA GRANDE	0	0,1	0,0	0,0	0,0	0,00	0,00	0,00	0,00	0,0000	0,0000	0,0000
101002	Pinhal Litoral	MARINHA GRANDE	1420	0,5	1,9	2,3	2,5	0,11	0,00	0,57	0,00	0,0007	0,0028	0,0116
101002	Pinhal Litoral	MARINHA GRANDE	0	0,0	0,0	0,0	0,0	0,00	0,00	0,00	0,00	0,0000	0,0000	0,0000
101003	Pinhal Litoral	MARINHA GRANDE	0	0,1	0,0	0,0	0,0	0,00	0,02	0,00	0,00	0,0000	0,0000	0,0000
101003	Pinhal Litoral	MARINHA GRANDE	0	0,0	0,0	0,0	0,0	0,00	0,00	0,00	0,00	0,0000	0,0000	0,0000
011101	Baixo Vouga	MEALHADA	0	0,0	0,0	0,0	0,0	0,00	0,00	0,00	0,00	0,0000	0,0000	0,0000
011102	Baixo Vouga	MEALHADA	8	0,0	0,1	0,0	0,0	0,00	0,00	0,00	0,00	0,0000	0,0000	0,0000
011102	Baixo Vouga	MEALHADA	10798	6,7	31,5	10,1	1,5	0,00	0,00	0,50	0,00	0,0007	0,0108	0,2946
011102	Baixo Vouga	MEALHADA	2	0,0	0,0	0,0	0,0	0,00	0,00	0,00	0,00	0,0000	0,0000	0,0000
011103	Baixo Vouga	MEALHADA	3	0,0	0,0	0,0	0,0	0,00	0,00	0,00	0,00	0,0000	0,0000	0,0000
011104	Baixo Vouga	MEALHADA	334	0,0	0,0	0,3	0,0	0,00	0,00	0,00	0,00	0,0000	0,0000	0,0000
011104	Baixo Vouga	MEALHADA	5870	6,8	12,6	13,0	1,1	0,00	0,00	0,00	0,00	0,0000	0,0000	0,0000
011104	Baixo Vouga	MEALHADA	3	0,0	0,0	0,0	0,0	0,00	0,00	0,00	0,00	0,0000	0,0000	0,0000
011105	Baixo Vouga	MEALHADA	551	1,6	2,7	0,4	0,0	0,00	0,00	0,00	0,00	0,0000	0,0000	0,0000
011105	Baixo Vouga	MEALHADA	1148	0,2	1,7	0,6	0,0	0,27	0,00	0,00	0,00	0,0012	0,0050	0,0233

Inventário de Emissões Gasosas na Região Centro - 2011

011105	Baixo Vouga	MEALHADA	3	0,0	0,0	0,0	0,0	0,00	0,00	0,00	0,00	0,0000	0,0000	0,0000
011105	Baixo Vouga	MEALHADA	0	0,0	0,0	0,0	0,0	0,00	0,00	0,00	0,00	0,0000	0,0000	0,0000
011105	Baixo Vouga	MEALHADA	15	0,0	0,0	0,0	0,0	0,00	0,00	0,00	0,00	0,0000	0,0000	0,0000
011106	Baixo Vouga	MEALHADA	689	0,3	0,6	0,6	0,7	0,00	0,00	0,00	0,00	0,0000	0,0000	0,0000
011106	Baixo Vouga	MEALHADA	2	0,0	0,0	0,0	0,0	0,00	0,00	0,00	0,00	0,0000	0,0000	0,0000
011106	Baixo Vouga	MEALHADA	20	0,0	0,0	0,0	0,0	0,00	0,00	0,00	0,00	0,0000	0,0000	0,0000
011107	Baixo Vouga	MEALHADA	11521	3,6	18,8	9,1	0,1	0,21	0,00	0,33	0,00	0,0000	0,0000	0,0086
011107	Baixo Vouga	MEALHADA	482	0,0	0,0	0,4	0,0	0,00	0,00	0,00	0,00	0,0000	0,0000	0,0000
090909	Beira Interior Norte	MÊDA	68	0,0	0,0	0,0	0,0	0,00	0,00	0,00	0,00	0,0000	0,0000	0,0000
060801	Baixo Mondego	MIRA	1340	1,0	0,0	5,0	4,8	0,00	0,00	0,00	0,00	0,0001	0,0064	0,0049
060801	Baixo Mondego	MIRA	23	0,0	0,0	0,0	0,0	0,00	0,00	0,00	0,00	0,0000	0,0000	0,0000
060801	Baixo Mondego	MIRA	121	0,0	0,1	0,1	0,0	0,00	0,00	0,00	0,00	0,0000	0,0000	0,0000
060801	Baixo Mondego	MIRA	212	0,6	0,5	0,5	0,1	0,00	0,00	0,00	0,00	0,0000	0,0002	0,0011
060801	Baixo Mondego	MIRA	1	0,0	0,0	0,0	0,0	0,00	0,00	0,00	0,00	0,0000	0,0000	0,0000
060801	Baixo Mondego	MIRA	1	0,0	0,0	0,0	0,0	0,00	0,00	0,00	0,00	0,0000	0,0000	0,0000
060801	Baixo Mondego	MIRA	3	0,0	0,0	0,0	0,0	0,00	0,00	0,00	0,00	0,0000	0,0000	0,0000
060802	Baixo Mondego	MIRA	14	0,2	0,0	0,0	0,0	0,00	0,00	0,00	0,00	0,0000	0,0000	0,0224
060803	Baixo Mondego	MIRA	8	0,1	0,0	0,0	0,0	0,00	0,00	0,00	0,00	0,0000	0,0000	0,0000
060902	Pinhal Interior Norte	MIRANDA DO CORVO	402	0,0	0,0	0,3	0,1	0,00	0,00	0,00	0,00	0,0000	0,0000	0,0001
060902	Pinhal Interior Norte	MIRANDA DO CORVO	427	0,0	0,0	0,3	0,0	0,00	0,00	0,00	0,00	0,0000	0,0000	0,0000
060902	Pinhal Interior Norte	MIRANDA DO CORVO	3	0,0	0,0	0,0	0,0	0,00	0,00	0,00	0,00	0,0000	0,0000	0,0000
060902	Pinhal Interior Norte	MIRANDA DO CORVO	85	0,1	0,0	0,0	0,0	0,00	0,00	0,00	0,00	0,0000	0,0000	0,0000
060902	Pinhal Interior Norte	MIRANDA DO CORVO	5	0,1	0,0	0,0	0,0	0,00	0,00	0,00	0,00	0,0000	0,0000	0,0000
060902	Pinhal Interior Norte	MIRANDA DO CORVO	1	0,1	0,0	0,0	0,0	0,00	0,00	0,00	0,00	0,0000	0,0000	0,0000
060905	Pinhal Interior Norte	MIRANDA DO CORVO	3	0,0	0,0	0,0	0,0	0,00	0,00	0,00	0,00	0,0000	0,0000	0,0000
061011	Baixo Mondego	MONTEMOR-O-VELHO	4377	3,0	0,6	2,7	0,1	0,06	0,00	0,00	0,00	0,0000	0,0000	0,0000
180806	Dão-Lafões	MORTÁGUA	2	0,0	0,0	0,0	0,0	0,00	0,00	0,00	0,00	0,0000	0,0000	0,0000
180806	Dão-Lafões	MORTÁGUA	1583	6,0	1,6	0,4	0,0	0,00	0,00	0,03	0,00	0,0010	0,0000	0,0644
180806	Dão-Lafões	MORTÁGUA	0	0,0	0,0	0,0	0,0	0,00	0,00	0,00	0,00	0,0000	0,0000	0,0000
180806	Dão-Lafões	MORTÁGUA	143326	28,4	158,7	188,0	9,8	1,29	26,07	0,14	0,00	0,0023	0,0111	0,1008
180806	Dão-Lafões	MORTÁGUA	0	0,0	0,0	0,0	0,0	0,00	0,00	0,00	0,00	0,0000	0,0000	0,0000
180806	Dão-Lafões	MORTÁGUA	19072	31,2	229,2	13,0	0,9	0,00	0,00	0,00	0,00	0,0000	0,0000	0,0000
180806	Dão-Lafões	MORTÁGUA	152	0,0	0,0	0,1	0,0	0,00	0,00	0,00	0,00	0,0000	0,0000	0,0000
180806	Dão-Lafões	MORTÁGUA	525	1,4	4,9	1,2	0,7	0,00	0,00	0,00	0,00	0,0000	0,0000	0,0002
180808	Dão-Lafões	MORTÁGUA	707	0,7	2,4	0,6	0,0	0,00	0,00	0,00	0,00	0,0000	0,0000	0,0000
180810	Dão-Lafões	MORTÁGUA	2441	0,4	2,0	6,6	0,2	0,00	0,09	0,27	0,00	0,0000	0,0000	0,0000



Inventário de Emissões Gasosas na Região Centro - 2011

011201	Baixo Vouga	MURTOSA	883	0,2	0,0	2,0	2,6	0,01	0,00	0,00	0,00	0,0000	0,0012	0,0048
011201	Baixo Vouga	MURTOSA	8	0,0	0,0	0,0	0,0	0,00	0,00	0,00	0,00	0,0000	0,0000	0,0000
011203	Baixo Vouga	MURTOSA	933	7,5	0,5	2,1	1,1	0,01	0,00	0,00	0,00	0,0000	0,0000	0,0001
011203	Baixo Vouga	MURTOSA	154	0,2	0,2	0,3	0,1	0,00	0,00	0,00	0,00	0,0000	0,0008	0,0013
011203	Baixo Vouga	MURTOSA	1	0,0	0,0	0,0	0,0	0,00	0,00	0,00	0,00	0,0000	0,0000	0,0000
180901	Dão-Lafões	NELAS	78	0,0	0,7	1,3	0,0	0,00	0,00	0,00	0,00	0,0000	0,0000	0,0000
180903	Dão-Lafões	NELAS	30	0,0	0,0	0,0	0,0	0,00	0,00	0,00	0,00	0,0000	0,0000	0,0000
180903	Dão-Lafões	NELAS	88675	80,4	84,1	168,0	551,0	1,01	0,00	0,00	0,00	0,0085	0,3738	0,0271
180903	Dão-Lafões	NELAS	117	0,6	0,1	0,6	0,0	0,00	0,00	0,00	0,00	0,0000	0,0000	0,0000
180903	Dão-Lafões	NELAS	2755	0,3	2,4	0,9	0,0	0,00	0,00	0,00	0,00	0,0000	0,0000	0,0000
180903	Dão-Lafões	NELAS	423	0,0	7,0	0,2	0,1	0,00	0,00	0,00	0,00	0,0000	0,0000	0,0000
180903	Dão-Lafões	NELAS										0,0000	0,0000	0,0000
050608	Pinhal Interior Sul	OLEIROS	50	0,0	0,0	0,0	0,0	0,00	0,00	0,00	0,00	0,0000	0,0000	0,0000
181004	Dão-Lafões	OLIVEIRA DE FRADES	4333	4,7	16,5	3,1	0,0	0,00	0,00	0,00	0,00	0,0000	0,0000	0,0000
181004	Dão-Lafões	OLIVEIRA DE FRADES	144	0,1	0,0	0,0	0,0	0,00	0,00	0,00	0,00	0,0004	0,0011	0,0044
181004	Dão-Lafões	OLIVEIRA DE FRADES	0	0,0	0,0	0,0	0,0	0,00	0,00	0,00	0,00	0,0000	0,0000	0,0000
181004	Dão-Lafões	OLIVEIRA DE FRADES	128	0,7	0,0	0,0	0,0	0,00	0,00	0,00	0,00	0,0006	0,0006	0,0047
181004	Dão-Lafões	OLIVEIRA DE FRADES	83	1,3	0,1	0,1	0,0	0,00	0,00	0,00	0,00	0,0001	0,0020	0,0513
181004	Dão-Lafões	OLIVEIRA DE FRADES	16	0,0	0,0	0,0	0,0	0,00	0,00	0,00	0,00	0,0000	0,0000	0,0000
181004	Dão-Lafões	OLIVEIRA DE FRADES	65	0,0	0,0	0,1	0,0	0,00	0,00	0,00	0,00	0,0000	0,0000	0,0000
181005	Dão-Lafões	OLIVEIRA DE FRADES	1818	2,8	0,2	5,6	8,6	0,00	0,00	0,00	0,00	0,0000	0,0000	0,0007
181005	Dão-Lafões	OLIVEIRA DE FRADES	1172	1,9	0,4	3,1	6,3	0,01	0,00	0,00	0,00	0,0001	0,0010	0,0007
181007	Dão-Lafões	OLIVEIRA DE FRADES	91	0,3	0,4	0,1		0,00	0,00	0,00	0,00	0,0000	0,0000	0,0000
181007	Dão-Lafões	OLIVEIRA DE FRADES	4	0,0	0,0	0,0	0,0	0,00	0,00	0,00	0,00	0,0000	0,0000	0,0000
181007	Dão-Lafões	OLIVEIRA DE FRADES	0	0,0	0,0	0,0	0,0	0,00	0,00	0,00	0,00	0,0000	0,0000	0,0032
181009	Dão-Lafões	OLIVEIRA DE FRADES	534	12,6	32,8	0,7	1,5	0,04	0,00	0,00	0,00	0,0000	0,0000	0,0000
181011	Dão-Lafões	OLIVEIRA DE FRADES	0	0,0	0,0	0,0	0,0	0,00	0,00	0,00	0,00	0,0000	0,0000	0,0000
181011	Dão-Lafões	OLIVEIRA DE FRADES	458	0,4	1,9	0,5	0,0	0,00	0,00	0,00	0,00	0,0000	0,0000	0,0000
181011	Dão-Lafões	OLIVEIRA DE FRADES	428	1,0	1,7	1,3	0,0	0,00	0,00	0,00	0,00	0,0000	0,0000	0,0000
181011	Dão-Lafões	OLIVEIRA DE FRADES	464	2,5	5,2	0,9	0,0	0,00	0,00	0,00	0,00	0,0000	0,0000	0,0000
181011	Dão-Lafões	OLIVEIRA DE FRADES	278	0,0	0,0	0,2	0,0	0,00	0,00	0,00	0,00	0,0000	0,0000	0,0000
011401	Baixo Vouga	OLIVEIRA DO BAIRRO	7788	0,5	20,0	17,2	0,4	0,00	0,82	0,02	0,00	0,0766	0,0041	0,0746
011401	Baixo Vouga	OLIVEIRA DO BAIRRO	3124	1,2	4,1	1,7	0,0	0,00	0,12	0,49	0,00	0,0008	0,0008	0,0088
011401	Baixo Vouga	OLIVEIRA DO BAIRRO	14950	32,4	26,9	31,6	229,8	0,37	8,10	0,14	0,00	0,0020	0,0986	0,2507
011401	Baixo Vouga	OLIVEIRA DO BAIRRO	33	0,0	0,3	0,0	0,0	0,00	0,00	0,00	0,00	0,0000	0,0000	0,0000
011401	Baixo Vouga	OLIVEIRA DO BAIRRO	1634	3,8	6,6	1,8	0,2	0,00	0,00	0,09	0,00	0,0001	0,0006	0,0212

Inventário de Emissões Gasosas na Região Centro - 2011

011401	Baixo Vouga	OLIVEIRA DO BAIRRO	0	0,2	0,0	0,0	0,0	0,00	0,00	0,00	0,00	0,0000	0,0000	0,0000
011401	Baixo Vouga	OLIVEIRA DO BAIRRO	0	0,0	0,0	0,0	0,0	0,00	0,00	0,00	0,00	0,0000	0,0000	0,0000
011403	Baixo Vouga	OLIVEIRA DO BAIRRO	384	0,6	0,2	0,2	0,1	0,00	0,00	0,00	0,00	0,0012	0,0014	0,0055
011403	Baixo Vouga	OLIVEIRA DO BAIRRO	98	0,1	0,3	0,1	0,1	0,00	0,00	0,00	0,00	0,0006	0,0012	0,0064
011403	Baixo Vouga	OLIVEIRA DO BAIRRO	647	0,1	0,2	0,3	0,0	0,00	0,00	0,00	0,00	0,0001	0,0001	0,0003
011403	Baixo Vouga	OLIVEIRA DO BAIRRO	0	0,4	0,0	0,0	0,0	0,00	0,00	0,00	0,00	0,0000	0,0030	0,0063
011403	Baixo Vouga	OLIVEIRA DO BAIRRO	0	0,3	0,0	0,0	0,0	0,00	0,00	0,00	0,00	0,0000	0,0000	0,0000
011403	Baixo Vouga	OLIVEIRA DO BAIRRO	43	0,0	0,0	0,0	0,0	0,00	0,00	0,00	0,00	0,0000	0,0000	0,0000
011403	Baixo Vouga	OLIVEIRA DO BAIRRO	2320	1,6	3,7	1,5	0,1	0,00	0,00	0,01	0,00	0,0011	0,0066	0,1724
011403	Baixo Vouga	OLIVEIRA DO BAIRRO	138	0,0	0,0	0,1	0,0	0,00	0,00	0,00	0,00	0,0000	0,0000	0,0000
011403	Baixo Vouga	OLIVEIRA DO BAIRRO	63	0,0	0,0	0,0	0,0	0,00	0,04	0,00	0,00	0,0000	0,0000	0,0001
011403	Baixo Vouga	OLIVEIRA DO BAIRRO	0	0,0	0,0	0,0	0,0	0,00	0,00	0,00	0,00	0,0000	0,0000	0,0000
011403	Baixo Vouga	OLIVEIRA DO BAIRRO	1960	1,7	0,2	0,8	0,0	0,00	0,00	0,00	0,00	0,0000	0,0000	0,0000
011403	Baixo Vouga	OLIVEIRA DO BAIRRO	572	0,3	2,5	0,3	0,0	0,00	0,00	0,03	0,00	0,0001	0,0005	0,0021
011403	Baixo Vouga	OLIVEIRA DO BAIRRO	1679	2,7	1,9	1,6	0,0	0,00	0,01	0,01	0,00	0,0000	0,0000	0,0000
011403	Baixo Vouga	OLIVEIRA DO BAIRRO	0	0,1	0,0	0,0	0,0	0,00	0,00	0,00	0,00	0,0000	0,0001	0,0004
011403	Baixo Vouga	OLIVEIRA DO BAIRRO	38	0,1	0,0	0,0	0,0	0,00	0,00	0,00	0,00	0,0000	0,0007	0,0017
011403	Baixo Vouga	OLIVEIRA DO BAIRRO										0,0000	0,0000	0,0000
011403	Baixo Vouga	OLIVEIRA DO BAIRRO	735	0,5	2,1	0,5	0,2	0,00	0,00	0,00	0,00	0,0000	0,0000	0,0000
011403	Baixo Vouga	OLIVEIRA DO BAIRRO	131	0,0	0,0	0,0	0,0	0,00	0,00	0,00	0,00	0,0000	0,0000	0,0000
011403	Baixo Vouga	OLIVEIRA DO BAIRRO	0	0,0	0,0	0,0	0,0	0,00	0,00	0,00	0,00	0,0000	0,0000	0,0000
011403	Baixo Vouga	OLIVEIRA DO BAIRRO	128	0,0	0,0	0,0	0,0	0,00	0,00	0,00	0,00	0,0000	0,0000	0,0000
011403	Baixo Vouga	OLIVEIRA DO BAIRRO	5	0,0	0,0	0,0	0,0	0,00	0,00	0,00	0,00	0,0000	0,0000	0,0000
011403	Baixo Vouga	OLIVEIRA DO BAIRRO	51	0,0	0,0	0,0	0,0	0,00	0,00	0,00	0,00	0,0000	0,0000	0,0000
011403	Baixo Vouga	OLIVEIRA DO BAIRRO	57	0,0	0,1	0,0	0,0	0,00	0,00	0,00	0,00	0,0000	0,0000	0,0000
011403	Baixo Vouga	OLIVEIRA DO BAIRRO	285	0,0	6,5	0,6	0,0	0,00	0,00	0,00	0,00	0,0000	0,0000	0,0000
011403	Baixo Vouga	OLIVEIRA DO BAIRRO	5	0,0	0,0	0,0	0,0	0,00	0,00	0,00	0,00	0,0000	0,0000	0,0000
011403	Baixo Vouga	OLIVEIRA DO BAIRRO	1	0,2	0,0	0,0	0,0	0,00	0,00	0,00	0,00	0,0000	0,0000	0,0000
011403	Baixo Vouga	OLIVEIRA DO BAIRRO	57	0,0	0,4	0,0	0,0	0,00	0,00	0,00	0,00	0,0000	0,0000	0,0000
011403	Baixo Vouga	OLIVEIRA DO BAIRRO	3	0,0	0,0	0,0	0,0	0,00	0,00	0,00	0,00	0,0000	0,0000	0,0000
011403	Baixo Vouga	OLIVEIRA DO BAIRRO	0	0,0	0,0	0,0	0,0	0,00	0,00	0,00	0,00	0,0000	0,0000	0,0000
011404	Baixo Vouga	OLIVEIRA DO BAIRRO	9767	5,5	22,5	7,5	82,4	1,86	1,32	0,21	0,00	0,0002	0,0694	0,1511
011404	Baixo Vouga	OLIVEIRA DO BAIRRO	25847	14,5	13,8	68,2	0,0	0,00	1,36	0,44	0,00	0,0001	0,0009	0,0087
011404	Baixo Vouga	OLIVEIRA DO BAIRRO	22340	24,5	57,1	9,0	3,9	0,00	1,72	2,85	0,00	0,0007	0,0100	0,0374
011404	Baixo Vouga	OLIVEIRA DO BAIRRO	1289	9,9	1,3	1,4	0,2	0,00	0,06	0,19	0,00	0,0002	0,0000	0,0321
011404	Baixo Vouga	OLIVEIRA DO BAIRRO	1537	0,9	2,0	1,3	0,0	0,00	0,00	0,09	0,00	0,0007	0,0000	0,0119

*Inventário de Emissões Gasosas na Região Centro - 2011*

011404	Baixo Vouga	OLIVEIRA DO BAIRRO	59	0,1	0,0	0,0	0,0	0,00	0,00	0,00	0,00	0,0000	0,0000	0,0000
011404	Baixo Vouga	OLIVEIRA DO BAIRRO	299	0,0	0,0	0,2	0,0	0,00	0,00	0,00	0,00	0,0000	0,0000	0,0000
011404	Baixo Vouga	OLIVEIRA DO BAIRRO	492	1,9	15,3	0,8	0,0	0,03	0,30	0,00	0,00	0,0054	0,0007	0,0111
011404	Baixo Vouga	OLIVEIRA DO BAIRRO	36	0,4	0,4	0,0	0,0	0,00	0,00	0,00	0,00	0,0000	0,0000	0,0000
011404	Baixo Vouga	OLIVEIRA DO BAIRRO	18651	5,5	43,4	16,4	4,9	0,00	0,95	1,31	0,00	0,0007	0,0082	0,0659
011404	Baixo Vouga	OLIVEIRA DO BAIRRO	1	0,0	0,0	0,0	0,0	0,00	0,00	0,00	0,00	0,0000	0,0000	0,0000
011404	Baixo Vouga	OLIVEIRA DO BAIRRO	0	0,8	0,0	0,0	0,0	0,00	0,00	0,00	0,00	0,0000	0,0000	0,0000
011404	Baixo Vouga	OLIVEIRA DO BAIRRO										0,0000	0,0000	0,0000
011404	Baixo Vouga	OLIVEIRA DO BAIRRO	1	0,0	0,0	0,0	0,0	0,00	0,00	0,00	0,00	0,0000	0,0000	0,0000
011404	Baixo Vouga	OLIVEIRA DO BAIRRO	9	0,0	0,0	0,0	0,0	0,00	0,00	0,00	0,00	0,0000	0,0000	0,0000
011405	Baixo Vouga	OLIVEIRA DO BAIRRO	17	0,0	0,0	0,0	0,0	0,00	0,00	0,00	0,00	0,0000	0,0000	0,0000
011405	Baixo Vouga	OLIVEIRA DO BAIRRO	4	0,0	0,0	0,0	0,0	0,00	0,00	0,00	0,00	0,0000	0,0000	0,0000
011405	Baixo Vouga	OLIVEIRA DO BAIRRO	1	0,0	0,0	0,0	0,0	0,00	0,00	0,00	0,00	0,0000	0,0000	0,0000
011405	Baixo Vouga	OLIVEIRA DO BAIRRO	0	0,0	0,0	0,0	0,0	0,00	0,00	0,00	0,00	0,0000	0,0000	0,0000
011405	Baixo Vouga	OLIVEIRA DO BAIRRO	3844	0,0	0,4	2,6	0,0	0,00	0,00	0,00	0,00	0,0000	0,0000	0,0000
011406	Baixo Vouga	OLIVEIRA DO BAIRRO	0	0,0	0,0	0,0	0,0	0,00	0,00	0,00	0,00	0,0000	0,0000	0,0000
061104	Pinhal Interior Norte	OLIVEIRA DO HOSPITAL	0	0,0	0,0	0,0	0,0	0,00	0,00	0,00	0,00	0,0000	0,0000	0,0000
061105	Pinhal Interior Norte	OLIVEIRA DO HOSPITAL	369	0,7	11,6	0,3	0,0	0,00	0,00	0,00	0,00	0,0000	0,0000	0,0000
061107	Pinhal Interior Norte	OLIVEIRA DO HOSPITAL	386	0,0	0,0	0,3	0,2	0,01	0,00	0,00	0,00	0,0000	0,0000	0,0000
061111	Pinhal Interior Norte	OLIVEIRA DO HOSPITAL	1	0,0	0,0	0,0	0,0	0,00	0,00	0,00	0,00	0,0000	0,0000	0,0000
061112	Pinhal Interior Norte	OLIVEIRA DO HOSPITAL	8	0,0	0,0	0,0		0,00	0,00	0,00	0,00	0,0000	0,0000	0,0000
061112	Pinhal Interior Norte	OLIVEIRA DO HOSPITAL	0	0,0	0,0	0,0	0,0	0,00	0,00	0,00	0,00	0,0000	0,0000	0,0000
061112	Pinhal Interior Norte	OLIVEIRA DO HOSPITAL	1	0,0	0,0	0,0	0,0	0,00	0,00	0,00	0,00	0,0000	0,0000	0,0000
061112	Pinhal Interior Norte	OLIVEIRA DO HOSPITAL	3	0,0	0,0	0,0	0,0	0,00	0,00	0,00	0,00	0,0000	0,0000	0,0000
061112	Pinhal Interior Norte	OLIVEIRA DO HOSPITAL	220	0,1	2,3	0,2	0,1	0,00	0,00	0,00	0,00	0,0000	0,0000	0,0000
061116	Pinhal Interior Norte	OLIVEIRA DO HOSPITAL	57404	32,5	36,4	146,0	23,3	1,29	0,16	0,62	0,00	0,0135	0,3140	0,1935
061116	Pinhal Interior Norte	OLIVEIRA DO HOSPITAL	282	0,0	0,0	0,3	0,0	0,00	0,00	0,00	0,00	0,0000	0,0000	0,0000
061116	Pinhal Interior Norte	OLIVEIRA DO HOSPITAL	172	0,1	0,0	0,1	0,0	0,00	0,00	0,00	0,00	0,0000	0,0000	0,0000
061120	Pinhal Interior Norte	OLIVEIRA DO HOSPITAL	1	0,0	0,0	0,0	0,0	0,00	0,00	0,00	0,00	0,0000	0,0000	0,0000
011501	Baixo Vouga	OVAR	0	0,0	0,0	0,0	0,0	0,00	0,00	0,00	0,00	0,0000	0,0000	0,0000
011501	Baixo Vouga	OVAR	478	0,5	0,3	0,4	0,0	0,00	0,00	0,00	0,00	0,0000	0,0003	0,0000
011501	Baixo Vouga	OVAR	5	0,0	0,0	0,0	0,0	0,00	0,00	0,00	0,00	0,0000	0,0000	0,0000
011501	Baixo Vouga	OVAR	98	0,0	0,0	0,1	0,0	0,00	0,00	0,00	0,00	0,0000	0,0000	0,0000
011502	Baixo Vouga	OVAR	320	0,2	0,1	1,0	1,8	0,00	0,00	0,00	0,00	0,0000	0,0019	0,0001
011502	Baixo Vouga	OVAR	125	0,1	0,2	0,1	0,1	0,00	0,00	0,00	0,00	0,0000	0,0000	0,0000
011502	Baixo Vouga	OVAR	666	0,0	3,4	1,9	0,0	0,00	0,00	0,00	0,00	0,0000	0,0000	0,0000

Inventário de Emissões Gasosas na Região Centro - 2011

011502	Baixo Vouga	OVAR	6	0,0	0,0	0,0	0,0	0,00	0,00	0,00	0,00	0,0000	0,0000	0,0000
011503	Baixo Vouga	OVAR	34	0,1	0,0	0,0	0,0	0,00	0,00	0,00	0,00	0,0000	0,0000	0,0239
011503	Baixo Vouga	OVAR	288	0,3	0,7	0,4	0,0	0,00	0,00	0,00	0,00	0,0000	0,0000	0,0000
011503	Baixo Vouga	OVAR	88	0,0	0,0	0,0	0,0	0,00	0,00	0,00	0,00	0,0000	0,0000	0,0002
011503	Baixo Vouga	OVAR	0	0,0	0,0	0,0	0,0	0,00	0,00	0,00	0,00	0,0000	0,0000	0,0000
011503	Baixo Vouga	OVAR	15	0,0	0,0	0,0	0,0	0,00	0,00	0,00	0,00	0,0000	0,0000	0,0000
011504	Baixo Vouga	OVAR	0	0,0	0,0	0,0	0,0	0,00	0,00	0,00	0,00	0,0000	0,0000	0,0000
011505	Baixo Vouga	OVAR	3837	0,4	0,4	8,1	7,2	0,00	0,00	0,00	0,00	0,0000	0,0129	0,0039
011505	Baixo Vouga	OVAR	937	0,0	0,1	0,7	0,0	0,00	0,00	0,00	0,00	0,0000	0,0000	0,0000
011505	Baixo Vouga	OVAR	612	1,8	0,5	0,1	0,0	0,00	0,00	0,00	0,00	0,0000	0,0000	0,0000
011505	Baixo Vouga	OVAR	40	0,2	0,0	0,0	0,0	0,00	0,00	0,00	0,00	0,0000	0,0000	0,0000
011505	Baixo Vouga	OVAR	1425	0,0	0,0	1,6	0,0	0,11	0,00	0,00	0,00	0,0000	0,0000	0,0000
011505	Baixo Vouga	OVAR	705	0,7	0,9	0,5	0,0	0,00	0,00	0,00	0,00	0,0000	0,0000	0,0000
011505	Baixo Vouga	OVAR	1977	1,1	4,0	1,5	0,3	0,00	0,07	0,07	0,00	0,0003	0,0025	0,0184
011505	Baixo Vouga	OVAR	0	0,1	0,0	0,0	0,0	0,00	0,00	0,00	0,00	0,0000	0,0000	0,0002
011505	Baixo Vouga	OVAR	67	0,0	0,0	0,0	0,0	0,00	0,00	0,00	0,00	0,0000	0,0000	0,0000
011505	Baixo Vouga	OVAR	1928	4,8	0,2	1,2	0,0	0,00	0,00	0,00	0,00	0,0000	0,0000	0,0000
011505	Baixo Vouga	OVAR	61	0,0	0,0	0,0	0,0	0,00	0,00	0,00	0,00	0,0000	0,0000	0,0000
011505	Baixo Vouga	OVAR	0	1,6	0,0	0,0	0,0	0,00	0,00	0,00	0,00	0,0000	0,0000	0,0000
011505	Baixo Vouga	OVAR	89	0,4	0,0	0,0	0,0	0,00	0,00	0,00	0,00	0,0000	0,0000	0,0092
011505	Baixo Vouga	OVAR	124	0,0	0,0	0,1	0,0	0,00	0,00	0,00	0,00	0,0000	0,0000	0,0000
011505	Baixo Vouga	OVAR	978	0,2	0,5	0,2	0,0	0,00	0,00	0,00	0,00	0,0000	0,0000	0,0000
011505	Baixo Vouga	OVAR	3	0,1	0,0	0,0	0,0	0,00	0,00	0,00	0,00	0,0000	0,0000	0,0000
011505	Baixo Vouga	OVAR	28	0,0	0,3	0,0	0,0	0,00	0,00	0,00	0,00	0,0000	0,0000	0,0000
011506	Baixo Vouga	OVAR	394	0,9	0,1	0,7	1,4	0,00	0,00	0,00	0,00	0,0000	0,0032	0,0031
011508	Baixo Vouga	OVAR	7	0,0	0,0	0,0	0,0	0,00	0,00	0,00	0,00	0,0000	0,0000	0,0000
011508	Baixo Vouga	OVAR	1291	3,8	0,0	2,6	4,1	0,00	0,00	0,00	0,00	0,0000	0,0000	0,0006
011508	Baixo Vouga	OVAR	21	0,0	0,0	0,0	0,0	0,00	0,00	0,00	0,00	0,0000	0,0000	0,0000
011508	Baixo Vouga	OVAR	388	1,9	0,1	1,0	1,1	0,00	0,00	0,00	0,00	0,0000	0,0051	0,0001
011508	Baixo Vouga	OVAR	18537	9,1	87,7	301,2	24,8	0,00	0,00	0,00	0,00	0,0011	0,1485	0,1624
011508	Baixo Vouga	OVAR	12	0,1	0,0	0,0	0,0	0,00	0,00	0,00	0,00	0,0000	0,0000	0,0002
011508	Baixo Vouga	OVAR	107	0,0	0,0	0,0	0,0	0,00	0,00	0,00	0,00	0,0000	0,0000	0,0000
011508	Baixo Vouga	OVAR	2	0,0	0,0	0,0	0,0	0,00	0,00	0,00	0,00	0,0000	0,0000	0,0000
011508	Baixo Vouga	OVAR	1	0,0	0,0	0,0	0,0	0,00	0,00	0,00	0,00	0,0000	0,0000	0,0000
011508	Baixo Vouga	OVAR	1	0,0	0,0	0,0	0,0	0,00	0,00	0,00	0,00	0,0000	0,0000	0,0000
011508	Baixo Vouga	OVAR	6	0,0	0,0	0,0	0,0	0,00	0,00	0,00	0,00	0,0000	0,0000	0,0000

Inventário de Emissões Gasosas na Região Centro - 2011

101301	Pinhal Interior Norte	PEDRÓGÃO GRANDE	41	0,1	0,2	0,0	0,0	0,00	0,00	0,00	0,00	0,0000	0,0000	0,0000
101301	Pinhal Interior Norte	PEDRÓGÃO GRANDE	18436	26,0	56,9	17,6	2,5	0,00	0,00	0,00	0,00	0,0000	0,0000	0,0000
101302	Pinhal Interior Norte	PEDRÓGÃO GRANDE	699	0,1	0,3	1,8	0,7	0,00	0,00	0,00	0,00	0,0000	0,0008	0,0002
061304	Baixo Mondego	PENACOVA	938	0,5	0,1	3,5	4,2	0,00	0,00	0,00	0,00	0,0000	0,0030	0,0004
061307	Baixo Mondego	PENACOVA	0	0,2	0,0	0,0	0,0	0,00	0,00	0,00	0,00	0,0000	0,0000	0,0000
061307	Baixo Mondego	PENACOVA	2	0,0	0,0	0,0	0,0	0,00	0,00	0,00	0,00	0,0000	0,0000	0,0000
061307	Baixo Mondego	PENACOVA	22	0,0	0,0	0,0	0,0	0,00	0,00	0,00	0,00	0,0000	0,0000	0,0000
061308	Baixo Mondego	PENACOVA	2429	0,3	4,0	9,2	0,9	0,00	0,88	0,55	0,00	0,0000	0,0000	0,0000
061308	Baixo Mondego	PENACOVA	1	0,0	0,0	0,0	0,0	0,00	0,00	0,00	0,00	0,0000	0,0000	0,0000
061310	Baixo Mondego	PENACOVA	2	0,0	0,0	0,0	0,0	0,00	0,00	0,00	0,00	0,0000	0,0000	0,0000
181103	Dão-Lafões	PENALVA DO CASTELO	806	1,0	1,3	0,2	0,4	0,00	0,00	0,00	0,00	0,0000	0,0002	0,0023
181105	Dão-Lafões	PENALVA DO CASTELO	72	0,2	0,4	0,1	0,0	0,00	0,00	0,00	0,00	0,0000	0,0000	0,0000
050702	Beira Interior Sul	PENAMACOR	0	0,0	0,0	0,0	0,0	0,00	0,00	0,00	0,00	0,0000	0,0000	0,0000
061404	Pinhal Interior Norte	PENELA	2	0,0	0,0	0,0	0,0	0,00	0,00	0,00	0,00	0,0000	0,0000	0,0000
061404	Pinhal Interior Norte	PENELA	22	0,0	0,1	0,0	0,0	0,00	0,00	0,00	0,00	0,0000	0,0000	0,0000
061405	Pinhal Interior Norte	PENELA	209	0,0	0,0	0,1	0,1	0,00	0,00	0,00	0,00	0,0000	0,0000	0,0000
061405	Pinhal Interior Norte	PENELA	179	0,0	0,0	0,1	0,0	0,00	0,00	0,00	0,00	0,0000	0,0000	0,0000
061405	Pinhal Interior Norte	PENELA	27	0,0	0,0	0,0	0,0	0,00	0,00	0,00	0,00	0,0000	0,0000	0,0000
061405	Pinhal Interior Norte	PENELA	0	0,0	0,0	0,0	0,0	0,00	0,00	0,00	0,00	0,0000	0,0000	0,0000
061405	Pinhal Interior Norte	PENELA	0	0,5	0,0	0,0	0,0	0,00	0,00	0,00	0,00	0,0000	0,0000	0,1808
061406	Pinhal Interior Norte	PENELA	642	0,2	0,4	1,0	2,5	0,08	0,00	0,00	0,00	0,0000	0,0006	0,0003
061406	Pinhal Interior Norte	PENELA	1	0,0	0,0	0,0	0,0	0,00	0,00	0,00	0,00	0,0000	0,0000	0,0000
061406	Pinhal Interior Norte	PENELA	0	0,0	0,0	0,0	0,0	0,00	0,00	0,00	0,00	0,0000	0,0000	0,0000
061406	Pinhal Interior Norte	PENELA	46	0,0	0,0	0,0	0,0	0,00	0,00	0,00	0,00	0,0000	0,0000	0,0000
061406	Pinhal Interior Norte	PENELA	30	0,0	0,0	0,0	0,0	0,00	0,00	0,00	0,00	0,0000	0,0000	0,0000
091017	Beira Interior Norte	PINHEL	3	0,0	0,0	0,0	0,0	0,00	0,00	0,00	0,00	0,0000	0,0000	0,0000
091017	Beira Interior Norte	PINHEL	42	0,0	0,0	0,0	0,0	0,00	0,00	0,00	0,00	0,0000	0,0000	0,0000
091017	Beira Interior Norte	PINHEL	62	0,0	0,0	0,1	0,0	0,00	0,00	0,00	0,00	0,0000	0,0000	0,0000
091017	Beira Interior Norte	PINHEL	339	1,1	10,8	0,4	0,0	0,00	0,00	0,00	0,00	0,0000	0,0000	0,0000
091018	Beira Interior Norte	PINHEL	63	0,0	0,0	0,0	0,0	0,00	0,00	0,00	0,00	0,0000	0,0000	0,0000
091018	Beira Interior Norte	PINHEL	48	0,0	0,0	0,0	0,0	0,00	0,00	0,00	0,00	0,0000	0,0000	0,0000
091024	Beira Interior Norte	PINHEL	3	0,0	0,0	0,0	0,0	0,00	0,00	0,00	0,00	0,0000	0,0000	0,0000
091025	Beira Interior Norte	PINHEL	299	0,0	0,8	0,2	0,0	0,00	0,00	0,00	0,00	0,0000	0,0000	0,0000
101501	Pinhal Litoral	POMBAL	1869	0,1	1,2	1,5	0,1	0,01	0,00	0,00	0,00	0,0000	0,0000	0,0007
101502	Pinhal Litoral	POMBAL	309	0,0	0,0	0,2	0,0	0,00	0,00	0,00	0,00	0,0000	0,0000	0,0000
101502	Pinhal Litoral	POMBAL	229	0,1	0,4	0,1	0,0	0,00	0,00	0,00	0,00	0,0000	0,0000	0,0000

Inventário de Emissões Gasosas na Região Centro - 2011

101502	Pinhal Litoral	POMBAL	916	0,2	1,1	0,6	0,4	0,00	0,06	0,18	0,00	0,0000	0,0000	0,0000
101505	Pinhal Litoral	POMBAL	900	0,4	7,2	0,8	0,2	0,00	0,05	0,01	0,00	0,0000	0,0000	0,0000
101505	Pinhal Litoral	POMBAL	197	0,0	0,1	0,3	0,0	0,00	0,00	0,00	0,00	0,0000	0,0000	0,0000
101505	Pinhal Litoral	POMBAL	354	0,2	0,0	1,6	1,6	0,00	0,00	0,00	0,00	0,0000	0,0034	0,0059
101505	Pinhal Litoral	POMBAL	134173	1,0	11,1	94,3	0,2	0,00	0,00	0,00	0,00	0,0000	0,0000	0,0000
101505	Pinhal Litoral	POMBAL	116	0,0	0,0	0,1	0,0	0,00	0,00	0,00	0,00	0,0000	0,0000	0,0000
101505	Pinhal Litoral	POMBAL	49499	1,5	17,7	14,8	83,8	0,00	0,00	0,00	0,00	0,0000	0,0000	0,0879
101505	Pinhal Litoral	POMBAL	3	0,0	0,0	0,0	0,0	0,00	0,00	0,00	0,00	0,0000	0,0000	0,0000
101506	Pinhal Litoral	POMBAL	5	0,0	0,0	0,0	0,0	0,00	0,00	0,00	0,00	0,0000	0,0000	0,0000
101507	Pinhal Litoral	POMBAL	76	0,2	0,4	0,1		0,00	0,00	0,00	0,00	0,0000	0,0000	0,0000
101508	Pinhal Litoral	POMBAL	0	0,0	0,0	0,0	0,0	0,00	0,00	0,00	0,00	0,0000	0,0000	0,0000
101509	Pinhal Litoral	POMBAL	0	0,7	0,0	0,0	0,0	0,00	0,01	0,00	0,00	0,0001	0,0003	0,2051
101509	Pinhal Litoral	POMBAL	448	0,0	0,1	0,2	0,0	0,00	0,00	0,00	0,00	0,0000	0,0000	0,0000
101509	Pinhal Litoral	POMBAL	426	0,0	0,0	0,1	0,0	0,00	0,00	0,00	0,00	0,0000	0,0000	0,0000
101509	Pinhal Litoral	POMBAL	15079	29,5	45,2	11,4	182,7	0,71	0,63	1,16	0,00	0,0125	0,1741	0,7489
101509	Pinhal Litoral	POMBAL	572	1,3	0,0	1,5	1,5	0,00	0,00	0,00	0,00	0,0000	0,0022	0,0001
101509	Pinhal Litoral	POMBAL	10753	6,1	10,0	20,8	2,7	0,00	0,00	0,00	0,00	0,0000	0,0000	0,0000
101509	Pinhal Litoral	POMBAL	523	0,0	0,1	0,2	0,0	0,00	0,00	0,00	0,00	0,0000	0,0000	0,0000
101509	Pinhal Litoral	POMBAL	8582	17,1	54,7	8,0	172,7	0,28	1,66	0,69	0,00	0,0015	0,0641	0,2717
101509	Pinhal Litoral	POMBAL	0	1,3	0,0	0,0	0,1	0,00	0,00	0,00	0,00	0,0000	0,0000	0,0000
101509	Pinhal Litoral	POMBAL	2960	0,2	0,2	1,4	0,0	0,03	0,00	0,00	0,00	0,0000	0,0000	0,0000
101509	Pinhal Litoral	POMBAL	4	0,0	0,0	0,0	0,0	0,00	0,00	0,00	0,00	0,0000	0,0000	0,0000
101509	Pinhal Litoral	POMBAL	51	0,1	1,7	0,0	0,0	0,00	0,00	0,00	0,00	0,0000	0,0001	0,0028
101509	Pinhal Litoral	POMBAL	28082	10,9	3,0	65,2	2,0	0,00	0,25	0,08	0,00	0,0000	0,0000	0,0000
101509	Pinhal Litoral	POMBAL	4050	2,5	2,1	2,5	0,3	0,00	0,00	0,00	0,00	0,0000	0,0000	0,0000
101509	Pinhal Litoral	POMBAL	20	0,0	0,0	0,0	0,0	0,00	0,00	0,00	0,00	0,0000	0,0000	0,0000
101509	Pinhal Litoral	POMBAL	507	0,0	0,0	0,2	0,0	0,00	0,00	0,00	0,00	0,0000	0,0000	0,0000
101509	Pinhal Litoral	POMBAL	1478	0,0	0,0	0,9	0,0	0,00	0,00	0,00	0,00	0,0000	0,0000	0,0000
101509	Pinhal Litoral	POMBAL	71	0,0	0,0	0,1	0,0	0,00	0,00	0,00	0,00	0,0000	0,0000	0,0000
101509	Pinhal Litoral	POMBAL	6	0,0	0,0	0,0	0,0	0,00	0,00	0,00	0,00	0,0000	0,0000	0,0000
101509	Pinhal Litoral	POMBAL	13	0,4	0,0	0,0	0,0	0,00	0,00	0,00	0,00	0,0000	0,0000	0,0000
101509	Pinhal Litoral	POMBAL	2	0,0	0,0	0,0	0,0	0,00	0,00	0,00	0,00	0,0000	0,0000	0,0000
101509	Pinhal Litoral	POMBAL	4	0,0	0,0	0,0	0,0	0,00	0,00	0,00	0,00	0,0000	0,0000	0,0000
101509	Pinhal Litoral	POMBAL	5	0,0	0,0	0,0	0,0	0,00	0,00	0,00	0,00	0,0000	0,0000	0,0000
101513	Pinhal Litoral	POMBAL	0	0,0	0,0	0,0	0,0	0,00	0,00	0,00	0,00	0,0000	0,0000	0,0000
101513	Pinhal Litoral	POMBAL	9	0,0	0,0	0,0		0,00	0,00	0,00	0,00	0,0000	0,0000	0,0000

Inventário de Emissões Gasosas na Região Centro - 2011

101513	Pinhal Litoral	POMBAL	8	0,0	0,0	0,0	0,0	0,00	0,00	0,00	0,00	0,0000	0,0000	0,0000
101515	Pinhal Litoral	POMBAL	12640	5,5	45,4	10,3	0,0	0,00	0,55	1,51	0,00	0,0012	0,0001	0,0323
101515	Pinhal Litoral	POMBAL	40495	13,2	39,8	109,8	0,1	0,00	0,33	0,04	0,00	0,0000	0,0000	0,0000
101515	Pinhal Litoral	POMBAL	502	1,2	0,0	0,2	0,0	0,00	0,00	0,01	0,00	0,0000	0,0000	0,0000
101516	Pinhal Litoral	POMBAL	418	3,7	0,1	0,6	0,1	0,00	0,00	0,00	0,00	0,0000	0,0000	0,0000
101516	Pinhal Litoral	POMBAL	604	2,2	12,8	0,0	0,0	0,00	0,00	0,00	0,00	0,0000	0,0000	0,0000
101516	Pinhal Litoral	POMBAL	1674	2,2	16,2	0,0	0,0	0,00	0,00	0,00	0,00	0,0000	0,0000	0,0000
101516	Pinhal Litoral	POMBAL	1174	3,0	9,5	1,6	0,1	0,02	0,00	0,00	0,00	0,0000	0,0000	0,0000
101517	Pinhal Litoral	POMBAL	1804	2,1	23,2	1,6	0,1	0,24	0,00	0,00	0,00	0,0000	0,0000	0,0000
101602	Pinhal Litoral	PORTO DE MÓS	30	0,0	0,0	0,0	0,0	0,00	0,00	0,00	0,00	0,0000	0,0000	0,0000
101605	Pinhal Litoral	PORTO DE MÓS	20	0,6	0,1	0,1	0,0	0,00	0,00	0,00	0,00	0,0000	0,0000	0,0001
101605	Pinhal Litoral	PORTO DE MÓS	0	0,2	0,0	0,0	0,0	0,00	0,00	0,00	0,00	0,0000	0,0000	0,0000
101605	Pinhal Litoral	PORTO DE MÓS	0	1,5	0,0	0,0	0,0	0,00	0,43	0,00	0,00	0,0000	0,0000	0,0018
101605	Pinhal Litoral	PORTO DE MÓS	0	1,6	0,0	0,0	0,0	0,00	0,75	0,00	0,00	0,0000	0,0000	0,0237
101605	Pinhal Litoral	PORTO DE MÓS	549	0,3	1,7	0,4	0,0	0,00	0,00	0,00	0,00	0,0000	0,0000	0,0000
101605	Pinhal Litoral	PORTO DE MÓS	65	0,0	0,0	0,1	0,0	0,00	0,01	0,00	0,00	0,0000	0,0000	0,0000
101605	Pinhal Litoral	PORTO DE MÓS	2	0,0	0,0	0,0	0,0	0,00	0,00	0,00	0,00	0,0000	0,0000	0,0000
101605	Pinhal Litoral	PORTO DE MÓS	3	0,0	0,0	0,0	0,0	0,00	0,00	0,00	0,00	0,0000	0,0000	0,0000
101606	Pinhal Litoral	PORTO DE MÓS	0	0,0	0,0	0,0	0,0	0,00	0,00	0,00	0,00	0,0000	0,0000	0,0000
101606	Pinhal Litoral	PORTO DE MÓS	3183	0,3	24,8	1,8	0,2	0,00	0,60	0,34	0,00	0,0000	0,0000	0,0000
101606	Pinhal Litoral	PORTO DE MÓS	525	0,0	0,9	0,4	0,0	0,00	0,00	0,00	0,00	0,0001	0,0013	0,0008
101606	Pinhal Litoral	PORTO DE MÓS	13379	5,7	46,6	21,8	2,8	0,00	0,61	0,58	0,00	0,0000	0,0000	0,0000
101606	Pinhal Litoral	PORTO DE MÓS	1004	1,3	2,5	0,4	0,3	0,00	0,00	0,01	0,00	0,0007	0,0006	0,0192
101606	Pinhal Litoral	PORTO DE MÓS	9007	1,6	5,3	6,1	0,0	0,00	1,31	0,38	0,00	0,0000	0,0000	0,0000
101608	Pinhal Litoral	PORTO DE MÓS	849	1,2	2,6	0,7	0,3	0,00	0,00	0,00	0,00	0,0000	0,0000	0,0000
101608	Pinhal Litoral	PORTO DE MÓS	93	0,0	0,0	0,2	0,2	0,00	0,00	0,00	0,00	0,0000	0,0001	0,0003
101608	Pinhal Litoral	PORTO DE MÓS	292	0,1	0,0	0,4	0,5	0,00	0,00	0,00	0,00	0,0000	0,0009	0,0007
101608	Pinhal Litoral	PORTO DE MÓS	12	0,0	0,0	0,0	0,0	0,00	0,00	0,00	0,00	0,0000	0,0000	0,0000
101608	Pinhal Litoral	PORTO DE MÓS	125	0,0	0,0	0,2	0,0	0,00	0,00	0,00	0,00	0,0000	0,0000	0,0000
101609	Pinhal Litoral	PORTO DE MÓS	15	0,0	0,0	0,0	0,0	0,00	0,00	0,00	0,00	0,0000	0,0000	0,0005
101609	Pinhal Litoral	PORTO DE MÓS	904	0,2	0,9	1,3	0,4	0,00	0,01	0,02	0,00	0,0001	0,0001	0,0464
101609	Pinhal Litoral	PORTO DE MÓS	11094	2,0	16,4	23,6	0,7	0,00	4,95	1,07	0,00	0,0007	0,0021	0,0036
101609	Pinhal Litoral	PORTO DE MÓS	86	0,0	0,1	0,0	0,0	0,00	0,00	0,00	0,00	0,0000	0,0000	0,0000
101609	Pinhal Litoral	PORTO DE MÓS	0	0,0	0,0	0,0	0,0	0,00	0,00	0,00	0,00	0,0000	0,0000	0,0000
101609	Pinhal Litoral	PORTO DE MÓS	0	0,0	0,0	0,0	0,0	0,00	0,00	0,00	0,00	0,0000	0,0000	0,0000
101609	Pinhal Litoral	PORTO DE MÓS	0	0,0	0,0	0,0	0,0	0,00	0,00	0,00	0,00	0,0000	0,0000	0,0000

Inventário de Emissões Gasosas na Região Centro - 2011

101609	Pinhal Litoral	PORTO DE MÓS	280	0,0	0,0	0,2	0,0	0,00	0,00	0,03	0,00	0,0000	0,0000	0,0000
101609	Pinhal Litoral	PORTO DE MÓS	416	0,0	2,6	2,0	0,0	0,00	0,00	0,00	0,00	0,0001	0,0000	0,0004
101609	Pinhal Litoral	PORTO DE MÓS	303	0,0	0,7	0,2	0,0	0,00	0,00	0,00	0,00	0,0000	0,0000	0,0000
101609	Pinhal Litoral	PORTO DE MÓS	1285	0,6	2,5	1,1	0,3	0,00	0,00	0,04	0,00	0,0000	0,0001	0,0003
101611	Pinhal Litoral	PORTO DE MÓS	11	0,0	0,0	0,0	0,0	0,00	0,00	0,00	0,00	0,0000	0,0000	0,0000
101612	Pinhal Litoral	PORTO DE MÓS	357	0,0	0,1	0,3	0,2	0,00	0,03	0,01	0,00	0,0000	0,0001	0,0010
101612	Pinhal Litoral	PORTO DE MÓS	0	0,2	0,0	0,0	0,0	0,00	0,00	0,00	0,00	0,0000	0,0000	0,0000
101612	Pinhal Litoral	PORTO DE MÓS	498	0,8	3,2	0,2	0,0	0,00	0,00	0,00	0,00	0,0003	0,0010	0,0041
050804	Pinhal Interior Sul	PROENÇA-A-NOVA	5	0,0	0,0	0,0		0,00	0,00	0,00	0,00	0,0000	0,0000	0,0000
050804	Pinhal Interior Sul	PROENÇA-A-NOVA	31	0,0	0,1	0,0	0,0	0,00	0,00	0,00	0,00	0,0000	0,0000	0,0000
050804	Pinhal Interior Sul	PROENÇA-A-NOVA	30	0,0	0,1	0,0	0,0	0,00	0,00	0,00	0,00	0,0000	0,0000	0,0000
091127	Beira Interior Norte	SABUGAL	810	1,2	0,0	1,5	5,4	0,00	0,00	0,00	0,00	0,0003	0,0042	0,0041
091130	Beira Interior Norte	SABUGAL	44	0,0	0,0	0,1	0,0	0,00	0,00	0,00	0,00	0,0000	0,0000	0,0000
181402	Dão-Lafões	SANTA COMBA DÃO	2003	6,2	4,3	3,5	0,0	0,00	0,00	0,05	0,00	0,0001	0,0019	0,0370
181403	Dão-Lafões	SANTA COMBA DÃO	3	0,0	0,0	0,0	0,0	0,00	0,00	0,00	0,00	0,0000	0,0000	0,0000
181404	Dão-Lafões	SANTA COMBA DÃO	40	0,0	0,6	0,3	0,0	0,00	0,00	0,00	0,00	0,0000	0,0000	0,0000
181404	Dão-Lafões	SANTA COMBA DÃO	184	0,0	0,1	0,1	0,0	0,00	0,00	0,00	0,00	0,0000	0,0000	0,0000
181404	Dão-Lafões	SANTA COMBA DÃO	472	0,0	1,2	0,8	0,0	0,00	0,00	0,00	0,00	0,0000	0,0000	0,0000
181406	Dão-Lafões	SANTA COMBA DÃO	824	0,9	1,4	0,9	0,1	0,00	0,00	0,00	0,00	0,0000	0,0000	0,0000
181408	Dão-Lafões	SANTA COMBA DÃO	281	0,0	0,1	0,1	0,0	0,00	0,00	0,00	0,00	0,0000	0,0000	0,0000
181602	Dão-Lafões	SÃO PEDRO DO SUL	223	0,1	0,1	0,4	0,7	0,00	0,00	0,00	0,00	0,0000	0,0003	0,0001
181602	Dão-Lafões	SÃO PEDRO DO SUL	604	1,8	3,0	0,4		0,00	0,00	0,00	0,00	0,0000	0,0000	0,0000
181604	Dão-Lafões	SÃO PEDRO DO SUL	945	0,2	1,1	1,6	4,1	0,01	0,00	0,00	0,00	0,0000	0,0011	0,0005
181604	Dão-Lafões	SÃO PEDRO DO SUL	572	0,2	1,1	0,4	0,1	0,00	0,00	0,00	0,00	0,0000	0,0000	0,0000
181604	Dão-Lafões	SÃO PEDRO DO SUL	381	0,1	0,6	0,3	0,0	0,00	0,00	0,00	0,00	0,0000	0,0000	0,0000
181608	Dão-Lafões	SÃO PEDRO DO SUL	153	0,3	1,2	0,3	0,0	0,00	0,00	0,00	0,00	0,0000	0,0000	0,0000
181610	Dão-Lafões	SÃO PEDRO DO SUL	272	0,0	0,0	0,2	0,0	0,00	0,00	0,00	0,00	0,0000	0,0000	0,0000
181610	Dão-Lafões	SÃO PEDRO DO SUL	13	0,0	0,0	0,0	0,0	0,00	0,00	0,00	0,00	0,0000	0,0000	0,0000
181614	Dão-Lafões	SÃO PEDRO DO SUL	1917	1,5	18,4	1,2	0,7	0,00	0,00	0,00	0,00	0,0000	0,0000	0,0000
181614	Dão-Lafões	SÃO PEDRO DO SUL	33	0,0	0,0	0,0	0,0	0,00	0,00	0,00	0,00	0,0000	0,0000	0,0000
181618	Dão-Lafões	SÃO PEDRO DO SUL	674	0,4	2,4	0,5	0,1	0,04	0,00	0,00	0,00	0,0000	0,0000	0,0000
181618	Dão-Lafões	SÃO PEDRO DO SUL	0	0,0	0,0	0,0	0,0	0,00	0,00	0,00	0,00	0,0000	0,0000	0,0000
181704	Dão-Lafões	SÁTÃO	774	0,3	0,1	2,1	3,2	0,00	0,00	0,00	0,00	0,0000	0,0024	0,0004
181706	Dão-Lafões	SÁTÃO	0	0,0	0,0	0,0	0,0	0,00	0,00	0,00	0,00	0,0000	0,0000	0,0000
181708	Dão-Lafões	SÁTÃO	82	0,2	0,8	0,0	0,1	0,00	0,00	0,00	0,00	0,0000	0,0000	0,0000
181710	Dão-Lafões	SÁTÃO	1433	9,4	1,1	1,2	1,0	0,00	0,00	0,00	0,00	0,0005	0,0174	0,1334



Inventário de Emissões Gasosas na Região Centro - 2011

181710	Dão-Lafões	SÁTÃO	5	0,0	0,0	0,0	0,0	0,00	0,00	0,00	0,00	0,0000	0,0000	0,0000
181710	Dão-Lafões	SÁTÃO	46	0,0	0,0	0,1	0,0	0,00	0,00	0,00	0,00	0,0000	0,0000	0,0000
181712	Dão-Lafões	SÁTÃO	1	0,0	0,0	0,0	0,0	0,00	0,00	0,00	0,00	0,0000	0,0000	0,0000
091201	Serra da Estrela	SEIA	39	0,0	0,1	0,0	0,0	0,00	0,00	0,00	0,00	0,0000	0,0000	0,0000
091203	Serra da Estrela	SEIA	70	0,0	0,0	0,0	0,0	0,00	0,00	0,00	0,00	0,0000	0,0000	0,0000
091207	Serra da Estrela	SEIA	79	0,1	0,2	0,2	0,0	0,00	0,00	0,00	0,00	0,0000	0,0000	0,0000
091208	Serra da Estrela	SEIA	16	0,0	0,0	0,0	0,0	0,00	0,00	0,00	0,00	0,0000	0,0000	0,0000
091208	Serra da Estrela	SEIA	278	0,1	0,0	0,2	0,1	0,00	0,00	0,00	0,00	0,0002	0,0007	0,0005
091208	Serra da Estrela	SEIA	2	0,0	0,0	0,0	0,0	0,00	0,00	0,00	0,00	0,0000	0,0000	0,0000
091208	Serra da Estrela	SEIA	202	0,1	0,3	0,4	0,0	0,00	0,00	0,00	0,00	0,0000	0,0000	0,0000
091213	Serra da Estrela	SEIA	0	0,0	0,0	0,0	0,0	0,00	0,00	0,00	0,00	0,0000	0,0000	0,0000
091214	Serra da Estrela	SEIA	276	0,0	0,1	0,2	0,0	0,00	0,00	0,00	0,00	0,0000	0,0000	0,0000
091215	Serra da Estrela	SEIA	261	0,2	0,0	0,8	1,5	0,00	0,00	0,00	0,00	0,0000	0,0011	0,0009
091215	Serra da Estrela	SEIA	3	0,0	0,0	0,0	0,0	0,00	0,00	0,00	0,00	0,0000	0,0000	0,0000
091216	Serra da Estrela	SEIA	4	0,0	0,0	0,0	0,0	0,00	0,00	0,00	0,00	0,0000	0,0000	0,0000
091216	Serra da Estrela	SEIA	5	0,0	0,0	0,0	0,0	0,00	0,00	0,00	0,00	0,0000	0,0000	0,0000
091218	Serra da Estrela	SEIA	146	0,0	0,0	0,1	0,0	0,00	0,00	0,00	0,00	0,0000	0,0000	0,0000
091218	Serra da Estrela	SEIA	1588	0,1	2,8	2,3	7,8	0,00	0,00	0,00	0,00	0,0000	0,0001	0,0001
091218	Serra da Estrela	SEIA	156	0,0	0,0	0,2	0,0	0,00	0,00	0,00	0,00	0,0000	0,0000	0,0000
091218	Serra da Estrela	SEIA	339	0,0	1,3	0,0	0,0	0,00	0,00	0,00	0,00	0,0000	0,0000	0,0000
091218	Serra da Estrela	SEIA	5	0,0	0,0	0,0	0,0	0,00	0,00	0,00	0,00	0,0000	0,0000	0,0000
091220	Serra da Estrela	SEIA	119		0,0	0,1	0,0	0,00	0,00	0,00	0,00	0,0000	0,0000	0,0000
091220	Serra da Estrela	SEIA	56	0,0	0,0	0,1	0,0	0,00	0,00	0,00	0,00	0,0000	0,0000	0,0000
091220	Serra da Estrela	SEIA	16	0,0	0,0	0,0	0,0	0,00	0,00	0,00	0,00	0,0000	0,0000	0,0000
091220	Serra da Estrela	SEIA	56	0,0	0,0	0,0	0,0	0,00	0,00	0,00	0,00	0,0000	0,0000	0,0000
091223	Serra da Estrela	SEIA	239	0,1	0,3	0,6	1,3	0,00	0,00	0,00	0,00	0,0000	0,0000	0,0001
091223	Serra da Estrela	SEIA	202	0,1	0,1	0,8	0,8	0,00	0,00	0,00	0,00	0,0000	0,0000	0,0001
050901	Pinhal Interior Sul	SERTÃ	398	0,1	0,0	0,2	0,0	0,00	0,00	0,00	0,00	0,0000	0,0000	0,0013
050905	Pinhal Interior Sul	SERTÃ	1157	0,7	0,8	0,8	0,0	0,00	0,00	0,00	0,00	0,0000	0,0000	0,0000
050912	Pinhal Interior Sul	SERTÃ	62498	7,0	107,0	54,9	0,0	0,00	0,00	0,00	0,00	0,0000	0,0000	0,0000
050912	Pinhal Interior Sul	SERTÃ	411	0,2	1,3	0,2	0,1	0,00	0,00	0,00	0,00	0,0000	0,0000	0,0000
050912	Pinhal Interior Sul	SERTÃ	4	0,0	0,0	0,0		0,00	0,00	0,00	0,00	0,0000	0,0000	0,0000
050912	Pinhal Interior Sul	SERTÃ	79	0,0	0,0	0,1	0,0	0,00	0,00	0,00	0,00	0,0000	0,0000	0,0003
011703	Baixo Vouga	SEVER DO VOUGA	1	0,0	0,0	0,0	0,0	0,00	0,00	0,00	0,00	0,0000	0,0000	0,0000
011703	Baixo Vouga	SEVER DO VOUGA	0	0,0	0,0	0,0	0,0	0,00	0,00	0,00	0,00	0,0000	0,0000	0,0000
011704	Baixo Vouga	SEVER DO VOUGA	3	0,0	0,0	0,0	0,0	0,00	0,00	0,00	0,00	0,0000	0,0000	0,0000

Inventário de Emissões Gasosas na Região Centro - 2011

011706	Baixo Vouga	SEVER DO VOUGA	249	0,0	0,0	0,2	0,0	0,00	0,00	0,00	0,00	0,0000	0,0000	0,0000
011706	Baixo Vouga	SEVER DO VOUGA	0	0,0	0,0	0,0	0,0	0,00	0,00	0,00	0,00	0,0000	0,0000	0,0000
011706	Baixo Vouga	SEVER DO VOUGA	0	1,0	0,0	0,0	0,0	0,00	0,00	0,00	0,00	0,0000	0,0000	0,0583
011706	Baixo Vouga	SEVER DO VOUGA	928	2,8	18,5	0,5	0,1	0,00	0,00	0,00	0,00	0,0000	0,0000	0,0000
011706	Baixo Vouga	SEVER DO VOUGA	201	0,1	0,0	0,0	0,0	0,00	0,00	0,00	0,00	0,0000	0,0000	0,0000
011706	Baixo Vouga	SEVER DO VOUGA	7	0,0	0,0	0,0	0,0	0,00	0,00	0,00	0,00	0,0000	0,0000	0,0000
011707	Baixo Vouga	SEVER DO VOUGA	69	0,9	0,1	0,1	0,0	0,00	0,00	0,00	0,00	0,0000	0,0003	0,0104
011707	Baixo Vouga	SEVER DO VOUGA	36	0,0	0,0	0,0	0,0	0,00	0,00	0,00	0,00	0,0000	0,0000	0,0000
011708	Baixo Vouga	SEVER DO VOUGA	610	0,1	4,8	0,4	0,0	0,01	0,00	0,00	0,00	0,0000	0,0000	0,0000
011708	Baixo Vouga	SEVER DO VOUGA	305	0,1	0,5	0,2	0,0	0,00	0,00	0,00	0,00	0,0000	0,0000	0,0000
011709	Baixo Vouga	SEVER DO VOUGA	0	0,0	0,0	0,0	0,0	0,00	0,00	0,00	0,00	0,0000	0,0000	0,0000
011709	Baixo Vouga	SEVER DO VOUGA	3	0,0	0,0	0,0	0,0	0,00	0,00	0,00	0,00	0,0000	0,0000	0,0000
011709	Baixo Vouga	SEVER DO VOUGA	2	0,0	0,1	0,0	0,0	0,00	0,00	0,00	0,00	0,0000	0,0000	0,0000
061501	Baixo Mondego	SOURE	77	0,0	0,0	0,1	0,0	0,00	0,00	0,00	0,00	0,0000	0,0000	0,0000
061503	Baixo Mondego	SOURE	23	0,0	0,0	0,0	0,0	0,00	0,00	0,00	0,00	0,0000	0,0000	0,0001
061503	Baixo Mondego	SOURE	125	0,3	0,3	0,1	0,0	0,00	0,00	0,00	0,00	0,0000	0,0000	0,0000
061509	Baixo Mondego	SOURE	2648	1,7	16,4	1,5	0,0	0,00	0,00	0,00	0,00	0,0000	0,0000	0,0000
061509	Baixo Mondego	SOURE	305	0,4	3,6	0,3	0,0	0,00	0,00	0,00	0,00	0,0000	0,0000	0,0000
061509	Baixo Mondego	SOURE	1	0,0	0,0	0,0	0,0	0,00	0,00	0,00	0,00	0,0000	0,0000	0,0000
061509	Baixo Mondego	SOURE	3717	12,3	101,2	5,3	0,5	0,26	0,00	0,00	0,00	0,0000	0,0000	0,0000
061511	Baixo Mondego	SOURE	0	0,1	0,3	0,4	0,0	0,00	0,00	0,00	0,00	0,0000	0,0002	0,0051
061512	Baixo Mondego	SOURE	6	0,0	0,1	0,0	0,0	0,00	0,00	0,00	0,00	0,0000	0,0000	0,0000
061602	Pinhal Interior Norte	TÁBUA	4130	2,1	21,1	3,9	0,6	0,00	0,47	0,02	0,00	0,0000	0,0000	0,0000
061606	Pinhal Interior Norte	TÁBUA	20	0,0	0,1	0,0		0,00	0,00	0,00	0,00	0,0000	0,0000	0,0000
061606	Pinhal Interior Norte	TÁBUA	1	0,0	0,0	0,0	0,0	0,00	0,00	0,00	0,00	0,0000	0,0000	0,0000
061608	Pinhal Interior Norte	TÁBUA	38	0,1	0,2	0,0		0,00	0,00	0,00	0,00	0,0000	0,0000	0,0000
061608	Pinhal Interior Norte	TÁBUA	1	0,0	0,0	0,0	0,0	0,00	0,00	0,00	0,00	0,0000	0,0000	0,0000
061609	Pinhal Interior Norte	TÁBUA	0	0,0	0,0	0,0	0,0	0,00	0,00	0,00	0,00	0,0000	0,0000	0,0000
061611	Pinhal Interior Norte	TÁBUA	1	0,0	0,0	0,0	0,0	0,00	0,00	0,00	0,00	0,0000	0,0000	0,0000
061613	Pinhal Interior Norte	TÁBUA	0	0,0	0,0	0,0	0,0	0,00	0,00	0,00	0,00	0,0000	0,0000	0,0000
061614	Pinhal Interior Norte	TÁBUA	133	0,1	1,3	0,1	0,0	0,00	0,00	0,00	0,00	0,0000	0,0000	0,0000
061614	Pinhal Interior Norte	TÁBUA	24	0,0	0,0	0,0	0,0	0,00	0,00	0,00	0,00	0,0000	0,0000	0,0000
061615	Pinhal Interior Norte	TÁBUA	0	0,0	0,0	0,0	0,0	0,00	0,00	0,00	0,00	0,0000	0,0000	0,0000
182101	Dão-Lafões	TONDELA	2081	0,0	7,3	4,2	0,2	0,00	0,03	0,00	0,00	0,0000	0,0000	0,0000
182102	Dão-Lafões	TONDELA	391	0,0	0,0	0,3	0,0	0,00	0,00	0,00	0,00	0,0000	0,0000	0,0000
182104	Dão-Lafões	TONDELA	19	0,0	0,0	0,0	0,0	0,00	0,00	0,00	0,00	0,0000	0,0000	0,0000

Inventário de Emissões Gasosas na Região Centro - 2011

182105	Dão-Lafões	TONDELA	0	0,0	0,0	0,0	0,0	0,00	0,00	0,00	0,00	0,0000	0,0000	0,0000
182106	Dão-Lafões	TONDELA	13	0,1	0,0	0,0	0,0	0,00	0,00	0,00	0,00	0,0000	0,0000	0,0000
182106	Dão-Lafões	TONDELA	0	0,0	0,0	0,0	0,0	0,00	0,00	0,00	0,00	0,0000	0,0000	0,0000
182108	Dão-Lafões	TONDELA	30	0,0	0,0	0,0	0,0	0,00	0,00	0,00	0,00	0,0000	0,0000	0,0000
182108	Dão-Lafões	TONDELA	164	0,0	0,2	0,1	0,0	0,01	0,00	0,00	0,00	0,0000	0,0000	0,0000
182110	Dão-Lafões	TONDELA	57	0,0	0,0	0,1	0,1	0,00	0,00	0,00	0,00	0,0000	0,0000	0,0000
182114	Dão-Lafões	TONDELA	0	0,0	0,0	0,0	0,0	0,00	0,00	0,00	0,00	0,0000	0,0000	0,0000
182114	Dão-Lafões	TONDELA	2380	1,2	0,1	0,5	0,1	0,00	0,17	0,00	0,00	0,0000	0,0000	0,0000
182114	Dão-Lafões	TONDELA	494	0,3	0,7	0,5	0,1	0,00	0,00	0,00	0,00	0,0000	0,0000	0,0000
182114	Dão-Lafões	TONDELA	3	0,0	0,0	0,0	0,0	0,00	0,00	0,00	0,00	0,0000	0,0000	0,0000
182117	Dão-Lafões	TONDELA	25	0,0	0,0	0,0	0,1	0,00	0,00	0,00	0,00	0,0000	0,0000	0,0001
182117	Dão-Lafões	TONDELA	0	0,0	0,0	0,0	0,0	0,00	0,00	0,00	0,00	0,0000	0,0000	0,0000
182118	Dão-Lafões	TONDELA	70	0,0	0,0	0,0	0,0	0,00	0,00	0,00	0,00	0,0000	0,0000	0,0000
182118	Dão-Lafões	TONDELA	2337	0,1	0,1	1,3	0,0	0,00	0,00	0,00	0,00	0,0000	0,0000	0,0000
182118	Dão-Lafões	TONDELA	127	0,1	0,0	0,0	0,0	0,00	0,00	0,00	0,00	0,0003	0,0004	0,0052
182120	Dão-Lafões	TONDELA	6	0,0	0,0	0,0	0,0	0,00	0,00	0,00	0,00	0,0000	0,0000	0,0000
182123	Dão-Lafões	TONDELA	293	0,0	0,0	0,1	0,0	0,00	0,00	0,00	0,00	0,0000	0,0000	0,0000
182123	Dão-Lafões	TONDELA	185	0,4	0,0	0,8	0,0	0,00	0,37	0,00	0,00	0,0127	0,0055	0,0237
182123	Dão-Lafões	TONDELA	143		0,0	0,2	0,0	0,00	0,00	0,00	0,00	0,0000	0,0000	0,0000
182123	Dão-Lafões	TONDELA	562	0,1	0,1	0,4	0,0	0,00	0,00	0,00	0,00	0,0000	0,0000	0,0000
182125	Dão-Lafões	TONDELA	2	0,0	0,0	0,0	0,0	0,00	0,00	0,00	0,00	0,0000	0,0000	0,0000
091305	Beira Interior Norte	TRANCOSO	0	0,0	0,0	0,0	0,0	0,00	0,00	0,00	0,00	0,0000	0,0000	0,0000
091317	Beira Interior Norte	TRANCOSO	429	1,4	0,1	0,9	0,4	0,00	0,00	0,00	0,00	0,0000	0,0000	0,0002
091317	Beira Interior Norte	TRANCOSO	525	0,5	0,0	0,3	0,1	0,00	0,00	0,00	0,00	0,0000	0,0000	0,0000
091317	Beira Interior Norte	TRANCOSO	57	0,0	0,0	0,0	0,0	0,00	0,00	0,00	0,00	0,0000	0,0000	0,0000
091317	Beira Interior Norte	TRANCOSO	2	0,0	0,0	0,0	0,0	0,00	0,00	0,00	0,00	0,0000	0,0000	0,0000
091319	Beira Interior Norte	TRANCOSO	92	0,0	0,0	0,0	0,1	0,00	0,00	0,00	0,00	0,0000	0,0000	0,0000
091327	Beira Interior Norte	TRANCOSO	7	0,0	0,0	0,0	0,0	0,00	0,00	0,00	0,00	0,0000	0,0000	0,0000
091327	Beira Interior Norte	TRANCOSO	27	0,0	0,0	0,0	0,0	0,00	0,00	0,00	0,00	0,0000	0,0000	0,0000
011807	Baixo Vouga	VAGOS	0	0,0	0,0	0,0	0,0	0,00	0,00	0,00	0,00	0,0000	0,0000	0,0000
011807	Baixo Vouga	VAGOS										0,0000	0,0000	0,0000
011807	Baixo Vouga	VAGOS	1	0,0	0,0	0,0	0,0	0,00	0,00	0,00	0,00	0,0000	0,0000	0,0000
011807	Baixo Vouga	VAGOS	1	0,0	0,0	0,0	0,0	0,00	0,00	0,00	0,00	0,0000	0,0000	0,0000
011807	Baixo Vouga	VAGOS	329	0,1	0,3	0,0	0,0	0,00	0,00	0,00	0,00	0,0000	0,0000	0,0000
011807	Baixo Vouga	VAGOS	0	0,0	0,0	0,0	0,0	0,00	0,00	0,00	0,00	0,0000	0,0000	0,0000
011808	Baixo Vouga	VAGOS	26	0,0	0,0	0,0	0,0	0,00	0,00	0,00	0,00	0,0000	0,0000	0,0000

Inventário de Emissões Gasosas na Região Centro - 2011

011808	Baixo Vouga	VAGOS	6794	3,6	11,1	5,7	13,4	0,00	0,52	0,32	0,00	0,0004	0,0000	0,0183
011808	Baixo Vouga	VAGOS	968	0,0	1,3	1,0	0,0	0,00	0,00	0,02	0,00	0,0001	0,0000	0,0017
011808	Baixo Vouga	VAGOS	526	0,0	0,6	0,2	0,0	0,00	0,00	0,00	0,00	0,0011	0,0016	0,0092
011808	Baixo Vouga	VAGOS	2615	1,2	6,8	3,2	1,0	0,15	0,19	0,08	0,00	0,0003	0,0047	0,0062
011808	Baixo Vouga	VAGOS	352	0,3	0,7	0,3	0,0	0,00	0,00	0,01	0,00	0,0011	0,0000	0,0009
011808	Baixo Vouga	VAGOS	1328	2,6	0,7	0,9	0,3	0,00	0,00	0,00	0,00	0,0000	0,0000	0,0000
011808	Baixo Vouga	VAGOS	52	1,3	1,3	0,0	0,0	0,00	0,00	0,00	0,00	0,0000	0,0002	0,0017
011808	Baixo Vouga	VAGOS	38	0,0	0,0	0,0	0,0	0,00	0,00	0,00	0,00	0,0000	0,0000	0,0000
011808	Baixo Vouga	VAGOS	2292	1,5	1,3	1,9	0,0	0,00	0,00	0,10	0,00	0,0005	0,0015	0,0507
011808	Baixo Vouga	VAGOS	121	0,3	0,0	0,0	0,0	0,00	0,00	0,00	0,00	0,0000	0,0000	0,0000
011808	Baixo Vouga	VAGOS	1	0,0	0,0	0,0	0,0	0,00	0,00	0,00	0,00	0,0000	0,0000	0,0000
011808	Baixo Vouga	VAGOS	1	0,0	0,0	0,0	0,0	0,00	0,00	0,00	0,00	0,0000	0,0000	0,0000
011808	Baixo Vouga	VAGOS	23	0,2	0,0	0,0	0,0	0,00	0,00	0,00	0,00	0,0000	0,0000	0,0000
011808	Baixo Vouga	VAGOS	2	0,0	0,0	0,0	0,0	0,00	0,00	0,00	0,00	0,0000	0,0000	0,0000
011808	Baixo Vouga	VAGOS	0	0,0	0,0	0,0	0,0	0,00	0,00	0,00	0,00	0,0000	0,0000	0,0000
011809	Baixo Vouga	VAGOS	0	0,0	0,0	0,0	0,0	0,00	0,00	0,00	0,00	0,0000	0,0000	0,0000
011810	Baixo Vouga	VAGOS	0	0,1	0,0	0,0	0,0	0,00	0,00	0,00	0,00	0,0000	0,0000	0,0000
051003	Pinhal Interior Sul	VILA DE REI	43	0,0	0,9	0,0	0,0	0,00	0,00	0,00	0,00	0,0000	0,0000	0,0000
051003	Pinhal Interior Sul	VILA DE REI	79	0,0	1,8	0,0	0,0	0,00	0,00	0,00	0,00	0,0000	0,0000	0,0000
182201	Dão-Lafões	VILA NOVA DE PAIVA	3	0,0	0,0	0,0	0,0	0,00	0,00	0,00	0,00	0,0000	0,0000	0,0000
182207	Dão-Lafões	VILA NOVA DE PAIVA	19	0,0	0,0	0,0	0,0	0,00	0,00	0,00	0,00	0,0000	0,0000	0,0000
061701	Pinhal Interior Norte	VILA NOVA DE POIARES	5	0,1	0,0	0,0	0,0	0,00	0,00	0,00	0,00	0,0000	0,0000	0,0000
061702	Pinhal Interior Norte	VILA NOVA DE POIARES	1	0,0	0,0	0,0	0,0	0,00	0,00	0,00	0,00	0,0000	0,0000	0,0000
061703	Pinhal Interior Norte	VILA NOVA DE POIARES	0	0,0	0,0	0,0	0,0	0,00	0,00	0,00	0,00	0,0000	0,0000	0,0000
061703	Pinhal Interior Norte	VILA NOVA DE POIARES	117	0,0	0,1	0,1	0,0	0,00	0,00	0,00	0,00	0,0000	0,0000	0,0000
061704	Pinhal Interior Norte	VILA NOVA DE POIARES	953	0,2	2,0	1,1	0,5	0,00	0,05	0,00	0,00	0,0000	0,0000	0,0000
061704	Pinhal Interior Norte	VILA NOVA DE POIARES	23	0,1	0,3	0,0	0,0	0,00	0,00	0,00	0,00	0,0000	0,0000	0,0000
061704	Pinhal Interior Norte	VILA NOVA DE POIARES	9	0,0	0,0	0,0	0,0	0,00	0,00	0,00	0,00	0,0000	0,0000	0,0000
061704	Pinhal Interior Norte	VILA NOVA DE POIARES	32	0,0	0,0	0,0	0,0	0,00	0,00	0,00	0,00	0,0000	0,0000	0,0000
061704	Pinhal Interior Norte	VILA NOVA DE POIARES	82	0,0	1,2	0,0	0,0	0,00	0,00	0,00	0,00	0,0000	0,0000	0,0000
061704	Pinhal Interior Norte	VILA NOVA DE POIARES	38	0,0	1,6	0,0	0,0	0,00	0,00	0,00	0,00	0,0000	0,0000	0,0000
051102	Beira Interior Sul	VILA VELHA DE RÓDÃO	7	0,0	0,0	0,0	0,0	0,00	0,00	0,00	0,00	0,0000	0,0000	0,0000
051104	Beira Interior Sul	VILA VELHA DE RÓDÃO	389459	62,7	0,5	12,3	42,6	0,00	0,00	0,00	0,00	0,0148	0,0679	0,9113
051104	Beira Interior Sul	VILA VELHA DE RÓDÃO	10	0,0	0,1	0,0	0,0	0,00	0,00	0,00	0,00	0,0000	0,0000	0,0000
051104	Beira Interior Sul	VILA VELHA DE RÓDÃO	88644	290,7	933,7	77,9	37,4	0,97	0,00	0,00	0,00	0,0000	0,0000	0,0000
051104	Beira Interior Sul	VILA VELHA DE RÓDÃO	25	0,0	0,0	0,0	0,0	0,00	0,00	0,00	0,00	0,0000	0,0000	0,0000

*Inventário de Emissões Gasosas na Região Centro - 2011*

051104	Beira Interior Sul	VILA VELHA DE RÓDÃO	168299	43,1	498,8	88,0	2,0	0,00	0,00	0,00	0,00	0,0038	0,0226	0,0438
051104	Beira Interior Sul	VILA VELHA DE RÓDÃO	14	0,0	0,0	0,0	0,0	0,00	0,00	0,00	0,00	0,0000	0,0000	0,0000
051104	Beira Interior Sul	VILA VELHA DE RÓDÃO	2796	3,8	17,1	0,8	0,6	0,04	0,00	0,00	0,00	0,0000	0,0000	0,0000
051104	Beira Interior Sul	VILA VELHA DE RÓDÃO	9825	1,9	1,0	9,0	0,2	0,02	0,00	0,00	0,00	0,0000	0,0000	0,0000
051104	Beira Interior Sul	VILA VELHA DE RÓDÃO	0	0,0	0,0	0,0	0,0	0,00	0,00	0,00	0,00	0,0000	0,0000	0,0000
051104	Beira Interior Sul	VILA VELHA DE RÓDÃO	3	0,0	0,0	0,0	0,0	0,00	0,00	0,00	0,00	0,0000	0,0000	0,0000
051104	Beira Interior Sul	VILA VELHA DE RÓDÃO	19	0,0	0,0	0,0	0,0	0,00	0,00	0,00	0,00	0,0000	0,0000	0,0000
182301	Dão-Lafões	WISEU	8	0,0	0,0	0,0	0,0	0,00	0,00	0,00	0,00	0,0000	0,0000	0,0000
182303	Dão-Lafões	WISEU	0	0,0	0,0	0,0	0,0	0,00	0,00	0,00	0,00	0,0000	0,0000	0,0000
182306	Dão-Lafões	WISEU	19	0,4	0,0	0,0	0,0	0,00	0,00	0,00	0,00	0,0000	0,0000	0,0000
182307	Dão-Lafões	WISEU	1	0,0	0,0	0,0	0,0	0,00	0,00	0,00	0,00	0,0000	0,0000	0,0000
182309	Dão-Lafões	WISEU	295	0,0	0,0	0,2	0,0	0,01	0,00	0,00	0,00	0,0000	0,0000	0,0000
182309	Dão-Lafões	WISEU	329	0,0	0,0	0,4	0,0	0,00	0,00	0,00	0,00	0,0000	0,0000	0,0000
182313	Dão-Lafões	WISEU	13	0,0	0,1	0,0		0,00	0,00	0,00	0,00	0,0000	0,0000	0,0000
182315	Dão-Lafões	WISEU	223	0,0	0,1	0,1	0,0	0,00	0,00	0,00	0,00	0,0000	0,0000	0,0000
182315	Dão-Lafões	WISEU	0	0,0	0,0	0,0	0,0	0,00	0,00	0,00	0,00	0,0000	0,0000	0,0000
182315	Dão-Lafões	WISEU	46	0,1	0,0	0,0	0,0	0,00	0,00	0,00	0,00	0,0000	0,0000	0,0000
182315	Dão-Lafões	WISEU	1	0,0	0,0	0,0	0,0	0,00	0,00	0,00	0,00	0,0000	0,0000	0,0000
182315	Dão-Lafões	WISEU	21	0,0	0,0	0,0	0,0	0,00	0,00	0,00	0,00	0,0000	0,0000	0,0000
182315	Dão-Lafões	WISEU	73	0,0	0,0	0,0	0,0	0,00	0,00	0,00	0,00	0,0000	0,0000	0,0000
182315	Dão-Lafões	WISEU	16	0,3	0,0	0,0	0,0	0,00	0,00	0,00	0,00	0,0000	0,0000	0,0001
182315	Dão-Lafões	WISEU	7	0,0	0,0	0,0	0,0	0,00	0,00	0,00	0,00	0,0000	0,0000	0,0000
182315	Dão-Lafões	WISEU	3	0,0	0,1	0,0	0,0	0,00	0,00	0,00	0,00	0,0000	0,0000	0,0000
182316	Dão-Lafões	WISEU	1907	1,8	3,4	2,2	1,6	0,00	0,00	0,00	0,00	0,0000	0,0000	0,0000
182316	Dão-Lafões	WISEU	3	0,0	0,0	0,0	0,0	0,00	0,00	0,00	0,00	0,0000	0,0000	0,0000
182318	Dão-Lafões	WISEU	968	0,4	0,0	2,6	7,8	0,00	0,00	0,00	0,00	0,0000	0,0030	0,0000
182318	Dão-Lafões	WISEU	1	0,0	0,0	0,0		0,00	0,00	0,00	0,00	0,0000	0,0000	0,0000
182318	Dão-Lafões	WISEU	11	0,1	0,0	0,0	0,0	0,00	0,00	0,00	0,00	0,0000	0,0000	0,0000
182318	Dão-Lafões	WISEU	915	0,9	13,5	0,5	0,0	0,02	0,00	0,00	0,00	0,0000	0,0000	0,0000
182319	Dão-Lafões	WISEU	1	0,0	0,0	0,0	0,0	0,00	0,00	0,00	0,00	0,0000	0,0000	0,0000
182320	Dão-Lafões	WISEU	1449	0,9	0,1	4,1	7,0	0,00	0,00	0,00	0,00	0,0000	0,0045	0,0000
182321	Dão-Lafões	WISEU	2601	0,0	0,5	1,6	0,0	0,01	0,00	0,00	0,00	0,0000	0,0000	0,0000
182321	Dão-Lafões	WISEU	20		0,0	0,0	0,0	0,00	0,00	0,00	0,00	0,0000	0,0000	0,0000
182321	Dão-Lafões	WISEU	169	0,4	4,6	0,2	0,2	0,00	0,00	0,00	0,00	0,0000	0,0000	0,0000
182323	Dão-Lafões	WISEU	690	0,1	0,1	0,3	0,1	0,00	0,00	0,00	0,00	0,0000	0,0000	0,0000
182323	Dão-Lafões	WISEU	160	0,1	0,7	0,1	0,1	0,00	0,00	0,00	0,00	0,0000	0,0000	0,0000

*Inventário de Emissões Gasosas na Região Centro - 2011*

182323	Dão-Lafões	WISEU	312	1,6	0,4	0,1	0,8	0,00	0,00	0,00	0,00	0,0000	0,0001	0,0001
182324	Dão-Lafões	WISEU	40		0,0	0,0	0,0	0,00	0,00	0,00	0,00	0,0000	0,0000	0,0000
182324	Dão-Lafões	WISEU	120	0,1	0,0	0,1	0,0	0,00	0,00	0,00	0,00	0,0000	0,0000	0,0000
182327	Dão-Lafões	WISEU	5	0,0	0,0	0,0	0,0	0,00	0,00	0,00	0,00	0,0000	0,0000	0,0000
182327	Dão-Lafões	WISEU	9	0,0	0,0	0,0	0,0	0,00	0,00	0,00	0,00	0,0000	0,0000	0,0000
182327	Dão-Lafões	WISEU	4	0,0	0,0	0,0	0,0	0,00	0,00	0,00	0,00	0,0000	0,0000	0,0000
182327	Dão-Lafões	WISEU	6	0,0	0,0	0,0	0,0	0,00	0,00	0,00	0,00	0,0000	0,0000	0,0000
182328	Dão-Lafões	WISEU	0	0,0	0,0	0,0	0,0	0,00	0,00	0,00	0,00	0,0000	0,0000	0,0000
182332	Dão-Lafões	WISEU	18	0,0	0,0	0,0	0,0	0,00	0,00	0,00	0,00	0,0000	0,0000	0,0000
182334	Dão-Lafões	WISEU	13	0,0	0,0	0,0	0,0	0,00	0,00	0,00	0,00	0,0000	0,0000	0,0000
182334	Dão-Lafões	WISEU	131		0,0	0,2	0,0	0,00	0,00	0,00	0,00	0,0000	0,0000	0,0000
182334	Dão-Lafões	WISEU	165	0,0	0,0	0,2	0,0	0,00	0,00	0,00	0,00	0,0000	0,0000	0,0000
182334	Dão-Lafões	WISEU	9	0,0	0,0	0,0	0,0	0,00	0,00	0,00	0,00	0,0000	0,0000	0,0000
182334	Dão-Lafões	WISEU	8807	1,3	37,9	28,2	0,3	0,00	0,00	0,00	0,00	0,0000	0,0000	0,0000
182403	Dão-Lafões	VOUZELA	186	0,0	0,6	0,1	0,0	0,03	0,00	0,00	0,00	0,0000	0,0000	0,0000
182405	Dão-Lafões	VOUZELA	165	0,1	0,1	0,4	0,2	0,00	0,00	0,00	0,00	0,0000	0,0002	0,0002
182408	Dão-Lafões	VOUZELA	82	0,0	0,0	0,1	0,0	0,00	0,00	0,00	0,00	0,0000	0,0000	0,0000
182408	Dão-Lafões	VOUZELA	20	0,0	0,0	0,0	0,0	0,00	0,00	0,00	0,00	0,0000	0,0000	0,0001
182412	Dão-Lafões	VOUZELA	46	0,0	0,0	0,0	0,0	0,00	0,00	0,00	0,00	0,0000	0,0000	0,0000
182412	Dão-Lafões	VOUZELA	7	0,0	0,0	0,0	0,0	0,00	0,00	0,00	0,00	0,0000	0,0000	0,0000
182412	Dão-Lafões	VOUZELA	3	0,0	0,0	0,0	0,0	0,00	0,00	0,00	0,00	0,0000	0,0000	0,0000