



**Ministério do Ambiente e do Ordenamento do Território
Comissão de Coordenação e Desenvolvimento
Regional do Centro**

Inventário de Emissões Gasosas na Região Centro - 2010

FICHA TÉCNICA

Título

Inventário de Emissões Gasosas na Região Centro em 2010

Autoria

*Francisco Póvoas, Cristina Seabra
Comissão de Coordenação e Desenvolvimento Regional do Centro*

Edição

*Comissão de Coordenação e Desenvolvimento Regional do Centro
Rua Bernardim Ribeiro, 80
3000-069 Coimbra, Portugal
Tel.: 239 400 100
Fax: 239 400 115
e-mail: geral@ccdr.pt
url: <http://www.ccdrc.pt>*

Data de edição

Junho 2011

ÍNDICE GERAL

RESUMO	3
ABREVIATURAS	4
1. INTRODUÇÃO	5
2. ÂMBITO	7
3. ENQUADRAMENTO JURÍDICO	8
4. METODOLOGIA	10
5. INVENTÁRIO DAS EMISSÕES NA REGIÃO CENTRO.....	13
5.1 <i>Consumo de combustíveis.....</i>	<i>13</i>
5.2 <i>Distribuição das emissões de poluentes</i>	<i>14</i>
5.2.1 <i>Caracterização das emissões de poluentes por distrito.....</i>	<i>14</i>
5.2.2 <i>Caracterização das emissões de poluentes por NUT III</i>	<i>16</i>
5.2.3 <i>Caracterização das emissões de poluentes por sector de actividade.....</i>	<i>18</i>
5.2.4 <i>Distribuição espacial das emissões de poluentes por NUT III</i>	<i>21</i>
6. ANEXOS	26
6.1 <i>ANEXO I.....</i>	<i>26</i>
6.2 <i>ANEXO II.....</i>	<i>29</i>

A inventariação e caracterização das emissões gasosas são aspectos fundamentais para uma correcta avaliação da gestão da qualidade do ar. Neste contexto, assumem particular relevância as emissões gasosas geradas pelas indústrias, bem como de outras unidades legalmente sujeitas à monitorização das suas emissões.

Desta forma, com base nos relatórios de autocontrolo de monitorização pontual relativos a 2010 e nos dados disponibilizados pelos operadores, relativos a 2010, quantificou-se as emissões gasosas na Região Centro. A análise da informação contempla a distribuição da emissão dos poluentes considerados, por NUT III, distrito e actividade económica, para o ano de referência (2010).

A inventariação das emissões gasosas incidiu sobre os poluentes mais significativos, tendo-se concluído serem geradas na Região Centro em 2010, as seguintes quantidades: Partículas 2 536 t/ano, Monóxido de Carbono 12 067 t/ano, Óxidos de Azoto 12 502 t/ano, Dióxido de Enxofre 6 170 t/ano, Sulfureto de Hidrogénio 55 t/ano, Compostos Inorgânicos Clorados 188 t/ano e Fluorados 55 t/ano, Metais Pesados Totais 31 t/ano e Dióxido de Carbono 10 433 724 t/ano. Os sectores industriais da fabricação da pasta de papel, produção de cimento, cerâmica e vidro assumem-se como as principais actividades geradoras de emissões gasosas em todos os poluentes considerados. Consequentemente, os distritos mais afectados são os de implantação destes sectores, nomeadamente, Coimbra, Aveiro e Leiria.

Palavras-chave: Autocontrolo, Compostos Inorgânicos Clorados e Fluorados, Emissões Gasosas, Factores de Emissão, Inventário, Monitorização, Monóxido de Carbono, Óxidos de Azoto, Dióxido de Enxofre, Dióxido de Carbono, Partículas, Metais Pesados Totais, Sulfureto de Hidrogénio.

ABREVIATURAS

BDEMG – Base de Dados das Emissões Gasosas

CCDRC - Comissão de Coordenação e Desenvolvimento Regional do Centro

CO - Monóxido de Carbono

CO₂ - Dióxido de Carbono

CICl - Compostos Inorgânicos Clorados

CIF - Compostos Inorgânicos Fluorados

UE - União Europeia

H₂S - Sulfureto de Hidrogénio

APA – Agência Portuguesa do Ambiente

MPT - Metais Pesados Totais

MP I - Metais Pesados do Grupo I (Cd-Cádmio, Hg-Mercúrio e Tl-Tálio)

MP II - Metais Pesados do Grupo II (As-Arsénio, Ni-Níquel, Se-Selénio e Te-Telúrio)

MP III - Metais Pesados do Grupo III - (Pt-Platina, V-Vanádio, Pb-Chumbo, Cr-Crómio, Cu-Cobre, Sb-Antimónio, Sn-Estanho, Mn-Manganês, Pd-Paládio e Zn-Zinco)

NO_x - Óxidos de Azoto

PTS - Partículas Totais Suspensas

STEG – Sistema de Tratamento de Efluentes Gasosos

SO₂ - Dióxido de Enxofre

1. INTRODUÇÃO

Os níveis crescentes de poluição atmosférica resultantes do desenvolvimento sócio-económico, designadamente, o urbano e industrial, associado à crescente utilização dos veículos automóveis, tem vindo a provocar a degradação do meio ambiente que nos rodeia. Esta degradação tem efeitos visíveis nas zonas mais desenvolvidas económica e industrialmente, colocando graves problemas ao nível da saúde pública, influenciando o meio ambiente nas suas diversas componentes.

Existe um grande número de actividades susceptíveis de gerar emissões gasosas poluentes, no entanto, a actividade industrial é, sem dúvida, uma das mais relevantes. É certo que a problemática das emissões gasosas não se circunscreve apenas às indústrias, sendo também muito relevantes as emissões do tráfego e da combustão residencial, esta última com efeitos agravados na qualidade do ar por ocorrer no período de inverno, em que as condições de dispersão são mais desfavoráveis. Contudo as emissões da indústria têm pontualmente efeitos mais adversos na qualidade do ar, especialmente em fases de deficiente operação do processo ou dos sistemas de tratamento das emissões associados. De notar que os sistemas de tratamento se tornam necessários quando os níveis de emissão, característicos dos processos, são muito elevados. Continua a verificar-se a importância de ser mantida uma forte vigilância sobre as emissões dos estabelecimentos, que, no caso da Região Centro, se justifica também pela necessidade de assegurar que a breve trecho (2012) estejam corrigidas as situações de incumprimento do valor limite da qualidade do ar fixado para partículas PM10, registadas nas estações de monitorização da qualidade do ar das Aglomerações de Aveiro/Ílhavo e de Coimbra e na Zona de Influência de Estarreja.

A legislação comunitária veio criar a necessidade de obter dados credíveis, o mais realistas possível. Os inventários tornam-se, assim, numa ferramenta imprescindível no apoio ao controlo e caracterização da qualidade do ar de um determinado local, tendo o inventário regional tido importância fundamental na compreensão das excedências verificadas nas estações das zonas acima referidas, no decurso da elaboração do Plano de Melhoria da Qualidade do Ar da Região Centro.

Um inventário é um sistema que pode ser traduzido em termos genéricos por quatro componentes fundamentais: “que” (poluentes), “quais” (actividades ou fontes poluidoras), “onde” (referência espacial) e “quando” (referência temporal). Teoricamente exige-se que um inventário de emissões gasosas seja “completo”, isto é, tem de considerar todas as fontes conhecidas para cada poluente; “comparável”, devendo possibilitar comparações com outros inventários ou com outros anos de referência; “consistente”, ou seja, a informação relativa a situações semelhantes tem de ser obtida de modo homogéneo, e, por fim, “transparente”, devendo conter em si toda a informação necessária à verificação das estimativas efectuadas. Por fim, a qualidade de um inventário é condicionada pelo fim a

que se destina, tendo como principais objectivos: quantificar a magnitude das emissões e suas tendências históricas, evidenciar as contribuições relativas às principais fontes poluidoras, desagregar geograficamente a distribuição das emissões, projectar e modelar matematicamente as tendências de emissão e auxiliar o desenvolvimento de medidas que permitam reduzir, controlar e fiscalizar as emissões gasosas poluentes [VALADAS, 1994].

2. ÂMBITO

O Decreto-Lei n.º 352/90, de 9 de Novembro, no art.º 28.º, estabeleceu que as Comissões de Coordenação Regional (actuais Comissões de Coordenação e Desenvolvimento Regional) deveriam realizar inventários de fontes e emissões de poluentes atmosféricos, de modo a proporcionar um conhecimento da realidade das emissões gasosas da sua região, o que na verdade, durante a vigência do referido diploma não se chegou a verificar.

Esse diploma foi revogado pelo Decreto-Lei n.º 78/2004, de 3 de Abril, que manteve a obrigação de cada Comissão de Coordenação e Desenvolvimento Regional (CCDR) realizar, para cada ano civil, um inventário regional de emissões de poluentes atmosféricos na área territorial da respectiva jurisdição, conforme as disposições legais constantes no art.º 8º. Para este efeito é obrigatória a disponibilização às CCDR de toda a informação relevante e actualizada pelas entidades detentoras da mesma, públicas ou privadas, incluindo operadores e entidades responsáveis pela produção de dados estatísticos, sempre que solicitada, conforme o n.º 3 do mesmo artigo.

Neste contexto, para a elaboração do inventário regional de 2010, foi solicitado aos estabelecimentos abrangidos pelo referido diploma que procedessem ao carregamento na aplicação on-line, desenvolvida nesta CCDR, intitulada “Inventário Regional das Emissões Atmosféricas - 2010”., dos dados relevantes para a inventariação e caracterização das emissões gasosas da Região Centro.

O presente inventário tem como ano de referência 2010, tendo sido considerado os poluentes: Partículas (PTS), Monóxido de Carbono (CO), Óxidos de Azoto (NOx), Dióxido de Enxofre (SO₂), Sulfureto de Hidrogénio (H₂S), Compostos Inorgânicos Clorados (CICl-) e Fluorados (CIF-), Metais Pesados Totais (Metais I, Metais II e Metais III) e Dióxido de Carbono (CO₂).

O tratamento estatístico e a validação sistemática da informação, através de uma correcta abordagem, foram essenciais para caracterizar quantitativamente os poluentes na Região Centro, tanto a nível da sua distribuição geográfica (Distrito e NUT III), como ao nível das principais actividades geradoras de emissões para a atmosfera. É de salientar que a área de jurisdição da Comissão de Coordenação e Desenvolvimento do Centro (CCDRC) abrange os Distritos de Aveiro, Castelo Branco, Coimbra, Guarda, Leiria e Viseu, englobando actualmente 77 Concelhos na sua totalidade.

Em suma, o objectivo deste relatório é evidenciar a informação obtida durante a realização do inventário, fornecendo uma caracterização o mais completa, consistente, transparente e desagregada possível das emissões gasosas na Região Centro em 2010.

3. ENQUADRAMENTO JURÍDICO

Coube à Lei de Bases do Ambiente, Lei n.º 11/87, de 7 de Abril, definir as orientações relativas à protecção da qualidade do ar que, como componente ambiental natural, tem necessariamente que conhecer um nível de protecção coerente e compatível com as demais componentes ambientais naturais e humanas.

Desde o início dos anos 80 que a preservação da qualidade do ar tem sido uma das principais preocupações da União Europeia (UE) no que diz respeito ao meio ambiente. Dada a importância desta componente ambiental, nos últimos anos a gestão da qualidade do ar assumiu uma importância fulcral no seio da UE. Em Portugal, como na maioria dos países do espaço europeu, verifica-se que, dada a lacuna da legislação de origem nacional, grande parte dos diplomas são transposições de directivas comunitárias.

Neste contexto, a nível nacional, o quadro jurídico da gestão da qualidade do ar teve início no Decreto-Lei n.º 352/90, de 9 de Novembro, já revogado, que estabeleceu o regime de protecção e controlo da qualidade do ar, e definiu ainda como objectivos a protecção da saúde pública, a conservação da natureza e a qualidade de vida das populações. Este Decreto-Lei consignou a transposição para o direito interno da Directiva n.º 88/609/CEE, relativa a grandes instalações de combustão, da Directiva n.º 89/369/CEE, sobre a prevenção da poluição atmosférica provocada por incineradores, da Directiva n.º 89/427/CEE, que fixou novos valores limites e valores guias para a qualidade do ar para o SO₂ e Partículas e, ainda, da Directiva n.º 87/817/CEE relativa à poluição provocada pelo amianto [DIAS, 1999]. Refira-se ainda que este diploma revogou o Decreto-Lei n.º 255/80, de 30 de Julho, a Portaria n.º 508/81, de 25 de Junho, e ainda os Despachos Normativos n.ºs 110/85, de 5 de Novembro, e 29/87, de 27 de Fevereiro.

Contudo, o Decreto-Lei n.º 352/90, de 9 de Novembro foi revogado pelo Decreto-Lei n.º 78/2004, de 3 de Abril, o qual preconiza, o regime da prevenção e controlo das emissões de poluentes para a atmosfera, fixando os princípios, objectivos e instrumentos apropriados à garantia de protecção do recurso natural ar, bem como as medidas, procedimentos e obrigações dos operadores das instalações abrangidas, com vista a evitar ou reduzir a níveis aceitáveis a poluição atmosférica originada nessas mesmas instalações.

As emissões geradas por fontes fixas, designadamente, as de origem industrial, encontram-se enquadradas no art.º 3º, sendo que a Secção II, estabelece desde o art.º 18º ao 23º as disposições a que está sujeita a monitorização das emissões gasosas. Nesta secção, têm especial relevância os art.os 19º e 20º que estipulam a obrigatoriedade do autocontrolo das emissões gasosas geradas, as quais poderão ter de ser realizadas em contínuo ou pontualmente, neste último caso pelo menos duas vezes por ano.

Igualmente, relevante, o art.º 23º refere que a comunicação dos resultados da monitorização pontual são remetidos à CCDR competente, à excepção das situações em que se proceda também à monitorização em contínuo de, pelo menos, um poluente, nas quais todos os resultados da monitorização são remetidos à Agência Portuguesa do Ambiente (APA). A comunicação dos resultados obtidos deve ser efectuada trimestralmente, no caso das medições em contínuo e, nos restantes casos, no prazo de 60 dias seguidos contados da data da realização da monitorização pontual.

Actualmente, parte dos aspectos legais da Portaria n.º 286/93, de 12 de Março, já foram revogados encontrando-se regulamentados pela Portaria n.º 80/2006, de 23 de Janeiro, nomeadamente do que se refere aos Limiares Mássicos Mínimos e Máximos que definem as condições de monitorização das emissões dos poluentes para a atmosfera previstas nos art.º 19º e 20º do Decreto-Lei n.º 78/2004, de 3 de Abril. Em 2009 foram publicadas as Portarias n.ºs 675 e 677/2009, de 23 de Junho, as quais definem os valores limite de aplicação geral (para processos sem combustão), e os aplicáveis a instalações de combustão (caldeiras, motores de combustão interna e turbinas a gás), respectivamente. Estes diplomas revogam os Anexo IV e V da Portaria n.º 286/93, de 12 de Março, e ainda o n.º 9 do Anexo VI.

No que se refere às unidades que utilizam solventes orgânicos ou suas preparações, caso as mesmas desenvolvam actividades constantes no anexo I do Decreto-Lei n.º 242/2001, de 31 de Agosto, e operem acima dos limiares de consumo de solventes correspondentemente aplicáveis, constante no anexo II-A, estão sujeitas aos valores limite específicos do mesmo anexo II-A.

Salienta-se, por fim, o regime especial a que estão sujeitos os estabelecimentos que desenvolvem actividades descritas no Anexo I do Decreto-Lei n.º 173/2008, de 26 de Agosto. Para estes, os valores limite, por regra muito mais restritivos, são estabelecidos na respectiva Licença Ambiental, tendo em conta as Melhores Técnicas Disponíveis.

4. METODOLOGIA

O inventário regional de emissões da Região Centro assenta, desde o primeiro ano em que foi elaborado (2003), nos resultados de auto-controlo apresentados pelos operadores em cumprimento das disposições do DL 78/2004, de 3 de Abril. Desde o referido ano que os resultados das monitorizações são carregados e estruturadas numa base de dados – Base de Dados de Emissões Gasosas (BDEMG), desenvolvida nesta CCDR e que permite, para além da análise e validação da informação e consequente emissão de pareceres, a elaboração dos inventários a partir de algoritmos de cálculo integrados nesta base de dados. Nesta, os estabelecimentos são classificados segundo agrupamentos de actividades (v. Anexo I), o que permite uma caracterização mais adequada, embora mais simples, do que a possibilitada pela Classificação das Actividades Económicas (CAE). Toda a informação complementar necessária para a metodologia definida é solicitada anualmente aos operadores, sendo esta recolhida desde 2010 em formato electrónico. No corrente ano a informação foi carregada pelos operadores numa aplicação on-line. O sistema de validação de dados que esta aplicação possui impede a sua submissão pelos operadores enquanto se verificarem erros na introdução de dados, minimizando a necessidade de validação e correcção posterior dos mesmos.

A informação solicitada aos operadores foi minimizada, no sentido de diminuir os tempos de preenchimento, sem prejuízo dos resultados finais. Ao nível do estabelecimento, foi considerado relevante o número de trabalhadores, horas de funcionamento, as quantidades de matérias-primas e de produtos produzidos e de combustíveis utilizados. Relativamente às fontes de emissão, as horas de funcionamento e os consumos de combustíveis.

Os dados obtidos foram transferidos para a BDEMG, para processamento da informação e elaboração do inventário.

A determinação das emissões de cada poluente em cada fonte pontual teve por base a média dos caudais mássicos respectivos em duas amostragens, preferencialmente realizadas no ano em referência ou, na sua falta, nos anos anteriores. Nos casos em que as concentrações medidas nas monitorizações consideradas eram inferiores ao respectivo Limite de Quantificação, à semelhança da metodologia utilizada no PRTR, foi considerada a emissão correspondente a metade do referido valor. A selecção das amostragens a considerar foi efectuada manualmente para todas as fontes de emissão existentes na base de dados, dada a dificuldade inerente ao facto de o actual regime legal possibilitar frequências de monitorização distintas para os vários poluentes emitidos, função dos respectivos caudais de emissão. Deste modo, a massa emitida de cada poluente em cada fonte de emissão foi calculada através da equação:

[Equação 1]

$$Emissão = Concentração\ média \times Caudal\ volumétrico \times Horas\ de\ funcionamento$$

A falta de dados relativos ao funcionamento das fontes de emissão foi suprida considerando as horas de funcionamento do estabelecimento a que pertence ou, na sua falta, utilizando o número médio de horas de funcionamento anual dos estabelecimentos classificados no mesmo agrupamento de actividade.

Para as fontes de combustão para as quais não se dispunha de dados de monitorização, recorreu-se à relação entre o factor de emissão de poluente gerado e o nível de actividade [Equação 2].

[Equação 2]

$$Emissão = Factor\ de\ emissão \times Nível\ de\ actividade$$

Neste contexto, entendeu-se por “nível de actividade” o consumo de combustíveis declarados por tipologia e ano. Relativamente ao “factor de emissão”, adoptaram-se os factores de emissão derivados de uma compilação, fornecida pela APA, resultantes da bibliografia internacional que mais se adequam à realidade do nosso país. Esta listagem incide, apenas, sobre os poluentes CO, NOx, SO2, COT e Pb. Para as Partículas (PTS), optou-se pelos factores de emissão disponibilizados no estudo intitulado “CO-ordinated Programme on Particulate Matter Emission Inventories, Projections and Guidance (CEPMEIP)” [Tabela 1].

Tabela 1: Listagem dos factores de emissão utilizados

Combustível	Poder Calorífico Inferior (PCI)	COT		CO	NOx	Pb	PTS	SO2
		CH4	COVNM					
CV - Carvão	1,72E+10 J/ton	4,12E-05	3,43E-03	3,26E-03	2,74E-03	1,00E-06	8,58E-03	2,60E-02
CP - Coque petróleo	2,80E+10 J/ton	6,73E-05	8,41E-03	3,36E-04	4,49E-03	0,00E+00	1,40E-02	4,00E-02
PP - Propano	4,73E+10 J/ton	6,62E-05	4,26E-03	1,18E-04	8,04E-04		9,46E-06	6,40E-05
FO - Fuel óleo	4,02E+10 J/ton	1,16E-04	6,43E-03	1,21E-04	6,03E-04	1,30E-06	9,64E-03	2,86E-03
NA - Nafta	4,02E+10 J/ton	1,16E-04	6,43E-03	1,21E-04	6,03E-04	1,30E-06	9,64E-03	2,86E-03
GN - Gás Natural	3,79E+07 J/Nm3	5,30E-08	2,54E-06	1,89E-07	4,92E-07		7,57E-06	2,80E-09
MA - Madeira	1,26E+10 J/ton	1,88E-04	8,79E-04	1,88E-03	6,28E-03		3,77E-03	
GO - Gasóleo	4,33E+10 J/ton	4,29E-06	2,60E-03	4,33E-05	5,20E-04	1,01E-05	2,17E-04	9,63E-03
OR - Óleo reciclado	4,16E+10 J/ton						2,08E-02	
BG - Bagaço	1,26E+10 J/ton	1,88E-04	8,79E-04	1,88E-03	6,28E-03		2,01E-03	
RC - Resíduos cortiça	1,26E+10 J/ton	1,88E-04	8,79E-04	1,88E-03	6,28E-03		2,01E-03	
BV - Biomassa vegetal	1,26E+10 J/ton	1,88E-04	8,79E-04	1,88E-03	6,28E-03		2,01E-03	
LN - Licor negro	1,67E+10 J/ton						2,68E-03	

Após a obtenção dos factores de emissão inerentes a cada tipo de combustível utilizou-se a Equação 2 para calcular as emissões geradas em função do nível de actividade (combustíveis utilizados) para cada estabelecimento. Nesta abordagem o nível de actividade foi obtido segundo as informações declaradas nos inquéritos, enviados aos estabelecimentos considerados.

Conjugou-se então a informação obtida pela primeira equação com a resultante da segunda, optando-se por considerar, sempre que existentes, as emissões resultantes da Equação 1 (emissões dos relatórios de autocontrolo), em detrimento dos resultados estimados por factores de emissão, na medida em que estes últimos não atendem às características próprias de cada equipamento, nem tão pouco à existência de Sistemas de Tratamento de Efluentes Gasosos (STEG).

Em cada fonte de emissão em que a combustão é o único processo de produção de CO₂, as emissões de cada poluente foram corrigidas atendendo às emissões de CO₂ calculadas com base nos combustíveis utilizados e no respectivo factor de emissão, de acordo com a Equação 3. Esta metodologia não foi aplicada, nos sectores de pasta de papel, de cimento e cal, na medida em que as emissões de CO₂ não são devidas, na sua totalidade, a processos de combustão.

[Equação 3]
$$Emissão\ corrigida = Emissão \times \frac{Emissão\ de\ CO_2\ (factor\ de\ emissão)}{Emissão\ de\ CO_2\ (autocontrolo)}$$

As emissões de cada poluente para cada estabelecimento resultam do somatório das emissões calculadas em todas as fontes de emissão associadas.

Por último, foram ainda utilizados, em detrimento dos obtidos pela metodologia acima descrita, dados do Registo de Emissões e Transferências de Poluentes (PRTR) de 2009, quando disponíveis, para as indústrias de maior dimensão (produção de pasta e papel, cimento, vidreiras).

Foram neste inventário considerados os poluentes: Partículas (PTS), Monóxido de Carbono (CO), Óxidos de Azoto (NO_x), Dióxido de Enxofre (SO₂), Sulfureto de Hidrogénio (H₂S), Compostos Inorgânicos Clorados (Cl-Cl) e Fluorados (Cl-F), Metais Pesados Totais (Metais I, Metais II e Metais III) e Dióxido de Carbono (CO₂). Os dados relativos aos metais pesados foram agrupados de acordo com o estipulado na Portaria n.º 80/2006, de 23 de Janeiro: Metais I (Cd-Cádmio, Hg-Mercúrio e Tl-Tálio), Metais II (As-Arsénio, Ni-Níquel, Se-Selénio e Te-Telúrio) e Metais III (Pt-Platina, V-Vanádio, Pb-Chumbo, Cr-Crómio, Cu-Cobre, Sb-Antimónio, Sn-Estanho, Mn-Manganês, Pd-Paládio e Zn-Zinco).

Estimaram-se, assim, as emissões geradas para cada estabelecimento, em função da sua localização geográfica (distrito e NUT III) e do tipo de actividade desenvolvida. Foi igualmente efectuada a representação da distribuição espacial das emissões geradas por NUT III.

5. INVENTÁRIO DAS EMISSÕES NA REGIÃO CENTRO

O inventário de emissões gasosas na Região Centro refere-se ao ano civil de 2010 e foi elaborado de forma a abranger o maior número de estabelecimentos possível, salientando-se o facto de, relativamente aos inventários de 2002 a 2009, se ter aumentado significativamente o universo de estabelecimentos considerados.

Relativamente ao carregamento de dados na aplicação disponibilizada on-line (Inventário Regional das Emissões Atmosféricas - 2010) verificou-se que, de um total de 1341 estabelecimentos contactados, 1050 introduziram os seus dados, isto é 78%.

O inventário abrangeu um total 1333 estabelecimentos, a que estão associadas 6127 fontes de emissão.

5.1 Consumo de combustíveis

Relativamente aos combustíveis utilizados nos processos de produção pelos estabelecimentos, verifica-se uma grande variedade, tal como se demonstra na Tabela 2.

Tabela 2: Consumo de combustíveis declarados na Região Centro.

Combustível	Total (t/ano)
BG - Bagaço Azeitona/Uvas	37 676
BI - Biogás	19 929 883
BV - Biomassa Vegetal (resíduos florestais)	934 836
CC - Coque Carvão	1 426
CP - Coque Petróleo	256 098
CV - Carvão	12 987
FO - Fuel Óleo	115 730
GN - Gás Natural (Nm ³)	1 111 707 985
GO - Gasóleo	2 228
LN - Sólidos de Licor Negro	2 019 435
NA - Nafta	3 699
OR - Óleo Usado/Reciclado	7 985
PP - Propano	12 169
PU - Pneus Usados	0
RC - Resíduos Cortiça	9 516

São de destacar, dadas as quantidades, os sólidos de licor negro (2 019 435 t/ano), o biogás (19 929 883 t/ano) e a biomassa vegetal (934 836 t/ano) associados, essencialmente, aos sectores de fabrico de pasta de papel, cerâmica e a uma unidade de produção de energia a partir de biomassa. Os consumos de gás natural (1 111 707 985 m³/ano) e o propano (12 169 t/ano) estão maioritariamente relacionados com as indústrias do sector cerâmico. Os combustíveis de origem petrolífera, tais como, coque de petróleo, fuel óleo e nafta representam, respectivamente, consumos de 256 098, 115 730 e 3 699 toneladas por ano, estando associados aos mais diversos sectores.

5.2 Distribuição das emissões de poluentes

A maior parte da poluição atmosférica industrial gerada deriva de processos de combustão. Neste contexto, e de acordo com o tratamento estatístico efectuado, o gráfico 1 permite avaliar a distribuição da emissão dos poluentes, em termos percentuais.

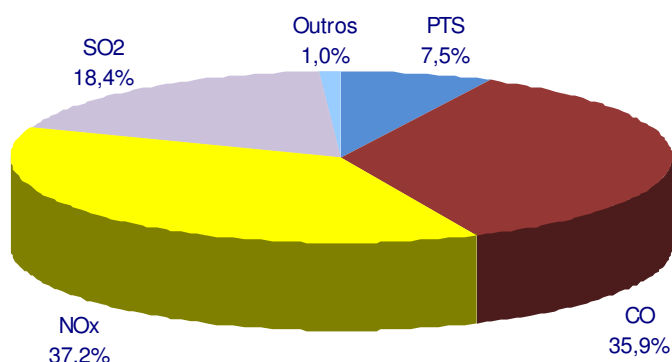


Gráfico 1 – Distribuição percentual dos poluentes emitidos na Região Centro

Através da análise do gráfico 1 verifica-se que as emissões dos poluentes NOx e CO são semelhantes correspondendo a 12 501,8 t/ano (37,2%) e 12 067,2 t/ano (35,9%), respectivamente. As emissões geradas de SO₂ correspondem a 6 170,4 t/ano (18,4%) e as de PTS a 2 536 t/ano (7,5%). Estima-se que as emissões de CO₂ sejam de 10 433 724 t/ano.

5.2.1 Caracterização das emissões de poluentes por distrito

Apresenta-se nos gráficos 2 a 10 a distribuição percentual dos poluentes CO₂, PTS, CO, NOx, SO₂, H₂S, CICI, CIF e MPT, pelos distritos da Região Centro.

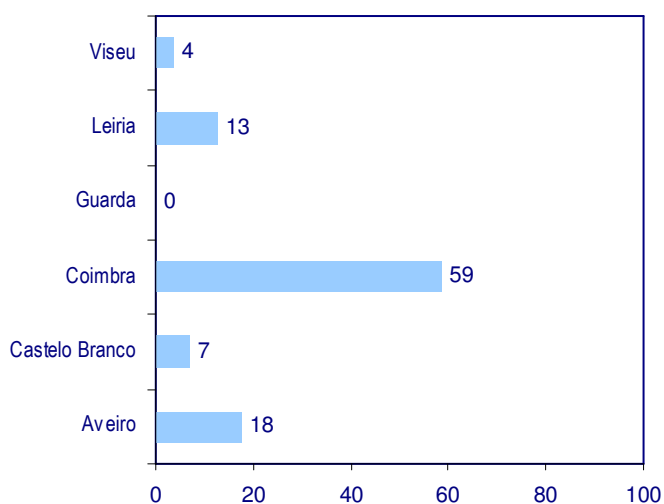


Gráfico 2 – Emissões CO₂ (%)

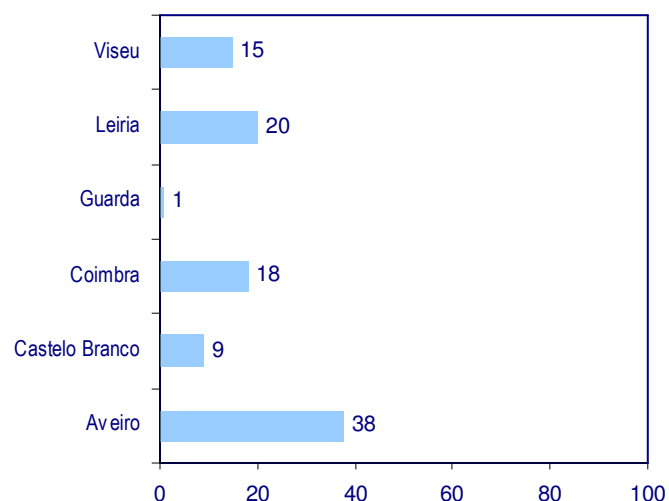


Gráfico 3 – Emissões PTS (%)

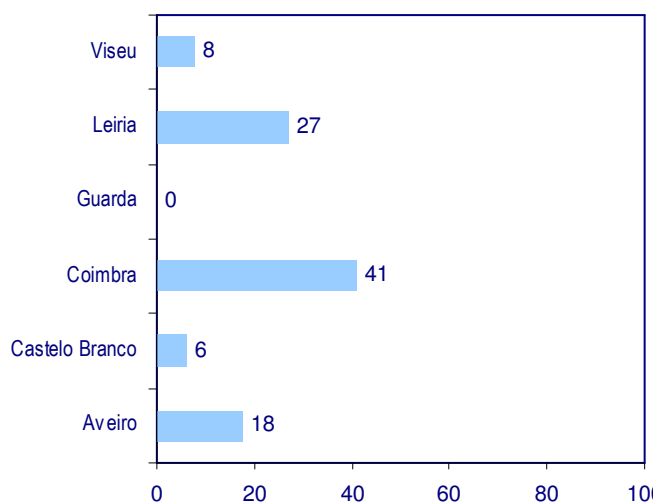


Gráfico 4 – Emissões CO (%)

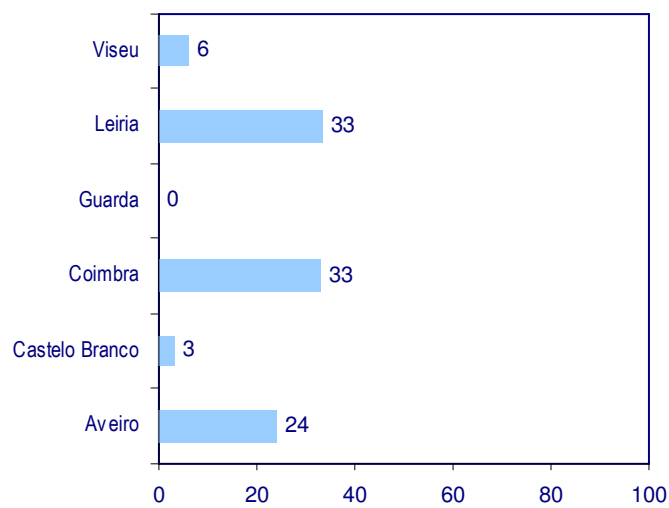


Gráfico 5 – Emissões NO_x (%)

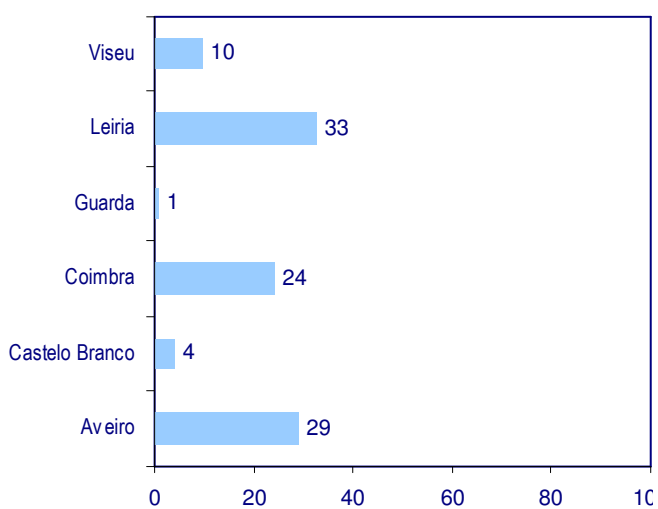


Gráfico 6 – Emissões SO₂ (%)

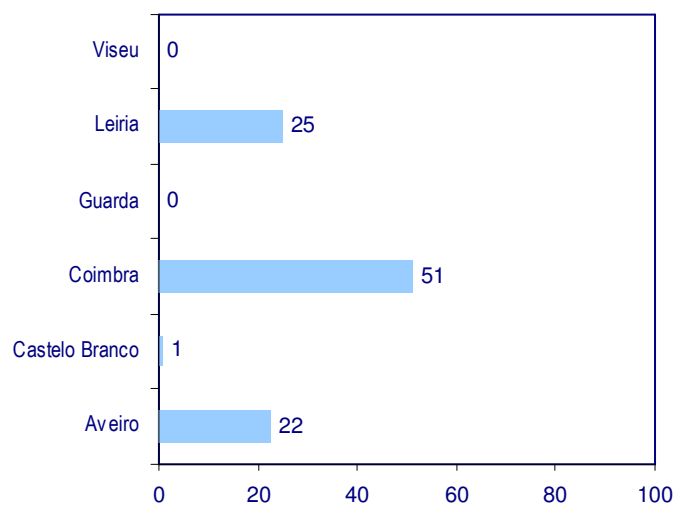


Gráfico 7 – Emissões H₂S (%)

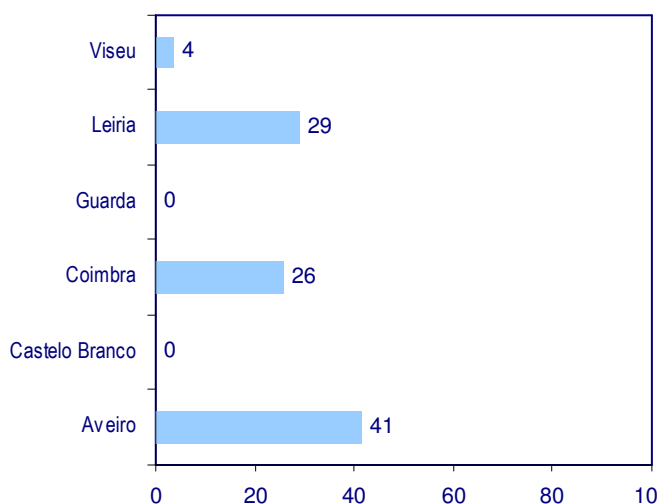


Gráfico 8 – Emissões CICI (%)

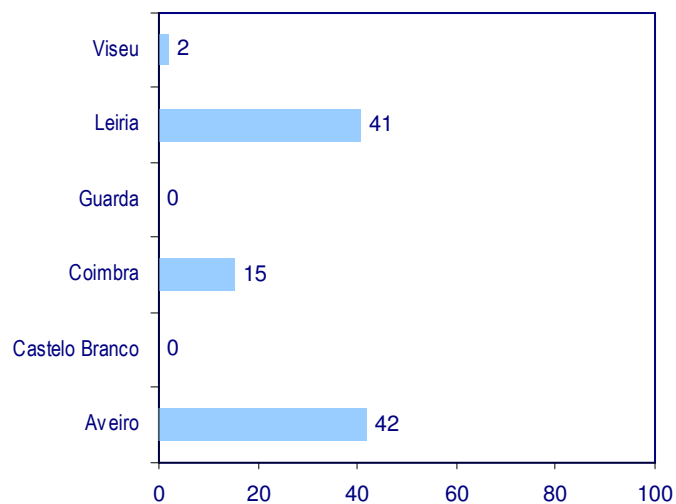


Gráfico 9 – Emissões CIF (%)

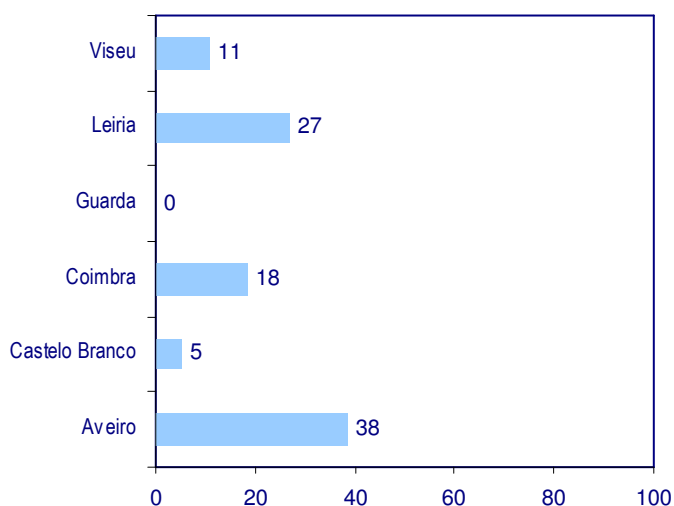


Gráfico 10 – Emissões MPT (%)

Verifica-se, de uma maneira geral, que os distritos de Coimbra, Aveiro e Leiria são os que apresentam maiores quantidades de emissões de poluentes, facto que é consistente com o número, actividade e dimensão dos estabelecimentos existentes nestes distritos.

5.2.2 Caracterização das emissões de poluentes por NUT III

Apresenta-se nos gráficos 11 a 19 a distribuição dos poluentes CO₂, PTS, CO, NO_x, SO₂, H₂S, CICI, CIF e MPT, em percentagem, pelas NUT III da Região Centro.

Inventário de Emissões Gasosas na Região Centro - 2010

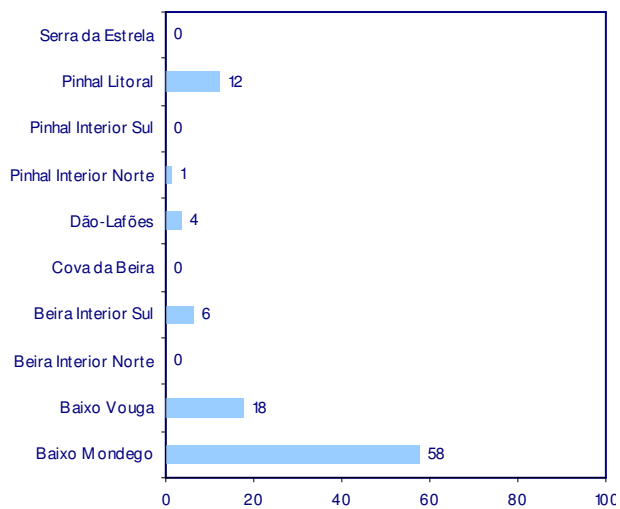


Gráfico 11 – Emissões CO₂ (%)

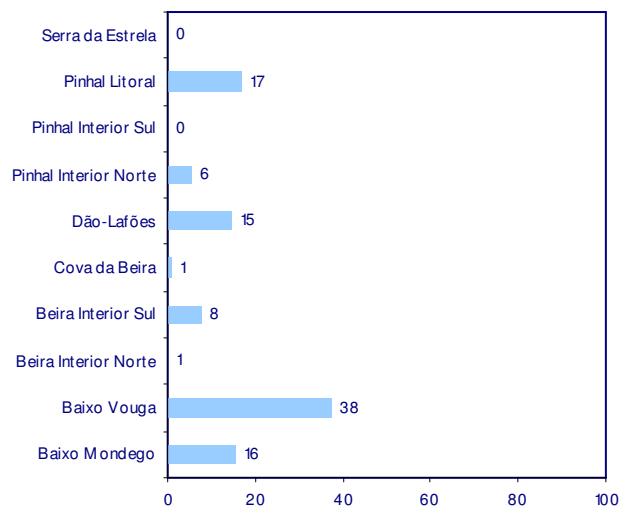


Gráfico 12 – Emissões PTS (%)

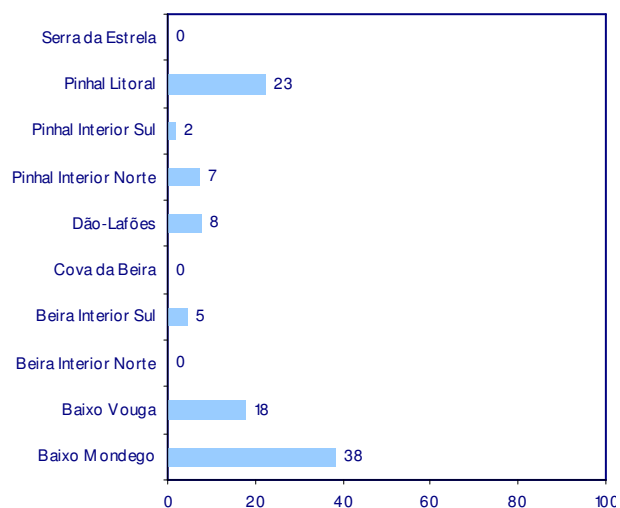


Gráfico 13 – Emissões CO (%)

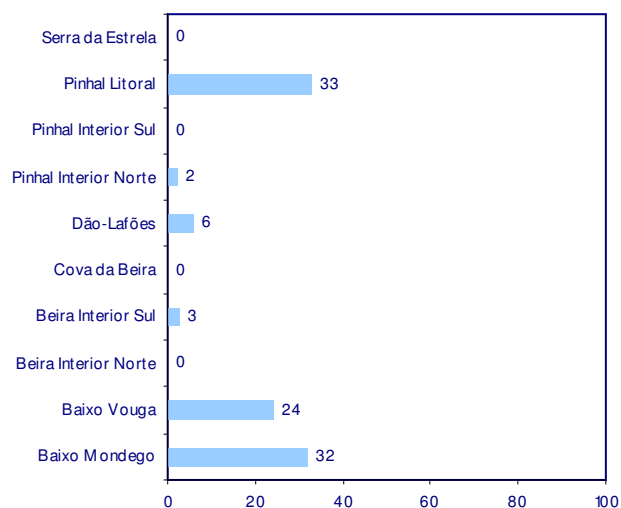


Gráfico 14 – Emissões NO_x (%)

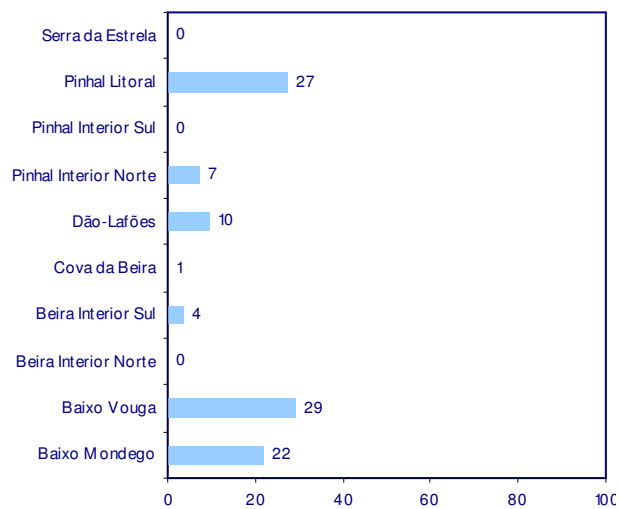


Gráfico 15 – Emissões SO₂ (%)

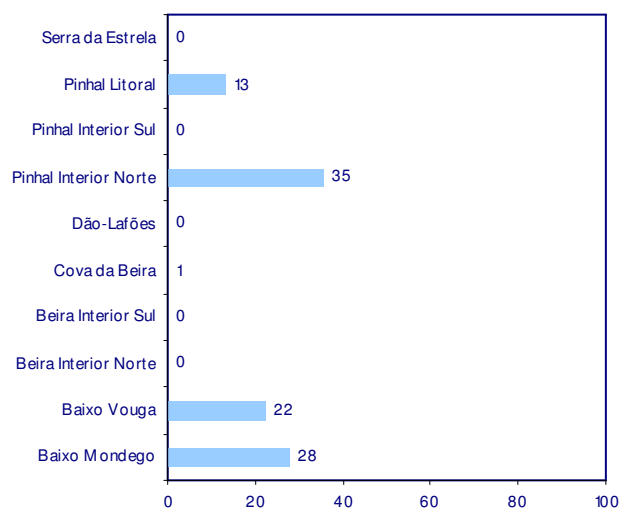


Gráfico 16 – Emissões H₂S (%)

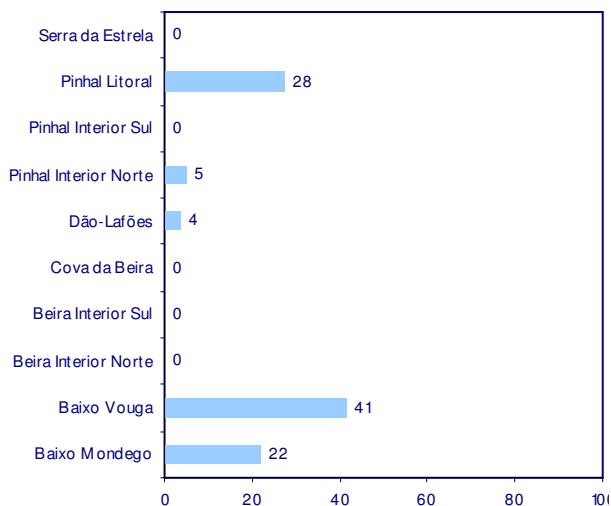


Gráfico 17 – Emissões CICI (%)

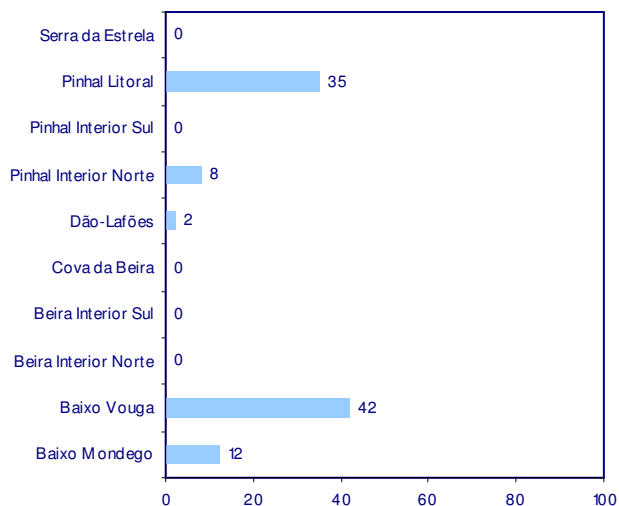


Gráfico 18 – Emissões CIF (%)

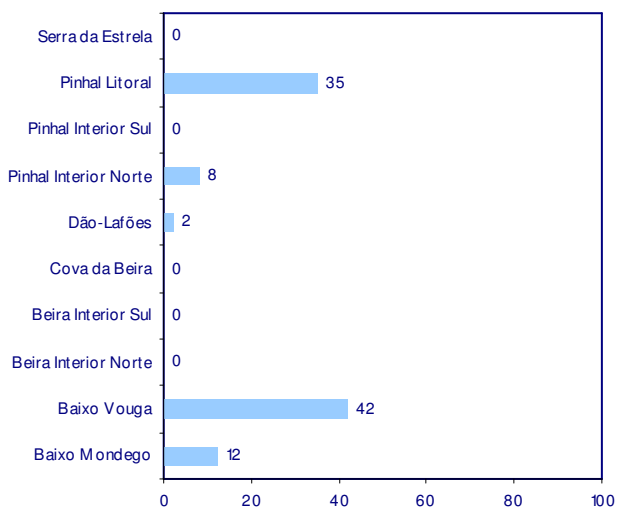


Gráfico 19 – Emissões MPT (%)

5.2.3 Caracterização das emissões de poluentes por sector de actividade

Nos gráficos 20 a 28, apresenta-se a distribuição dos poluentes CO₂, PTS, CO, NO_x, SO₂, H₂S, CICI, CIF e MPT, em percentagem, por sector de actividade. De referir que apenas se consideraram individualmente as actividades que apresentaram, para qualquer um dos poluentes considerados, uma emissão superior a 10% do total emitido desse mesmo poluente. Para as actividades que não cumpriam essa premissa, os dados foram agrupados como “Restantes”. No Anexo I encontra-se a lista de actividades e sectores de actividade considerados e analisados.

Inventário de Emissões Gasosas na Região Centro - 2010

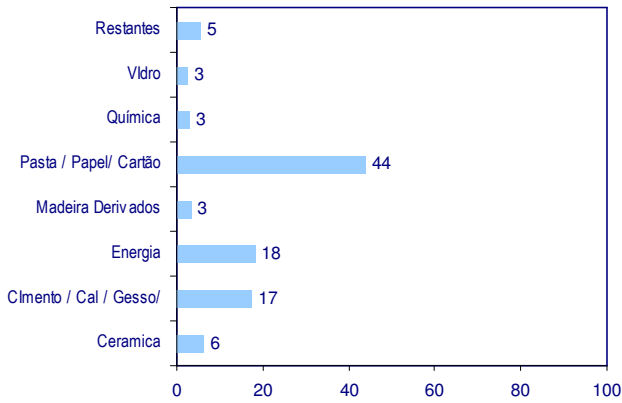


Gráfico 20 – Emissões CO₂ (%)

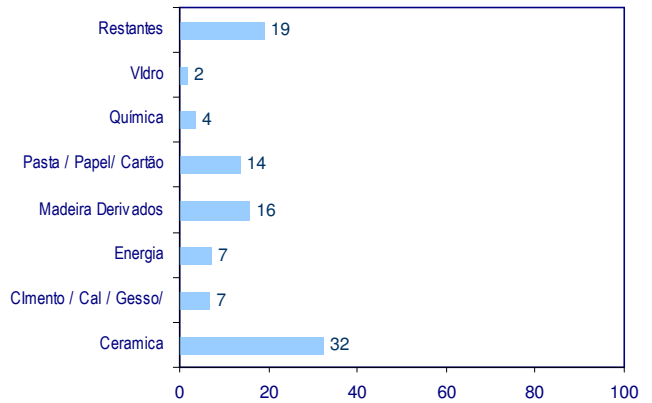


Gráfico 21 – Emissões PTS (%)

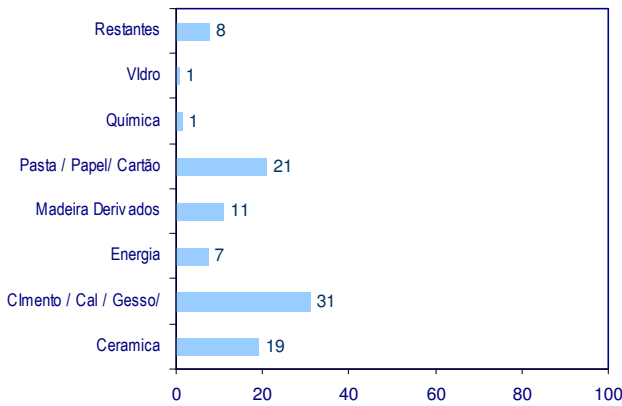


Gráfico 22 – Emissões CO (%)

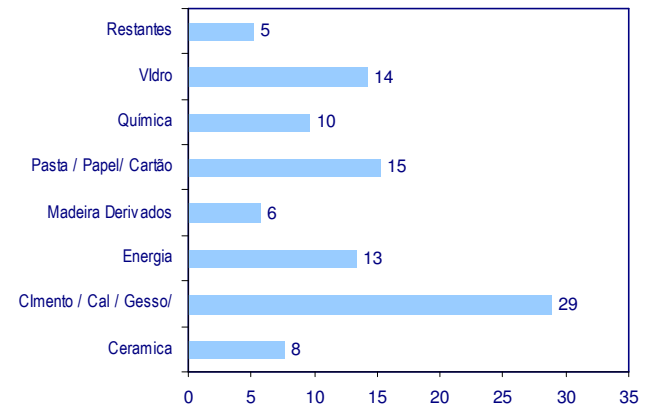


Gráfico 23 – Emissões NO_x(%)

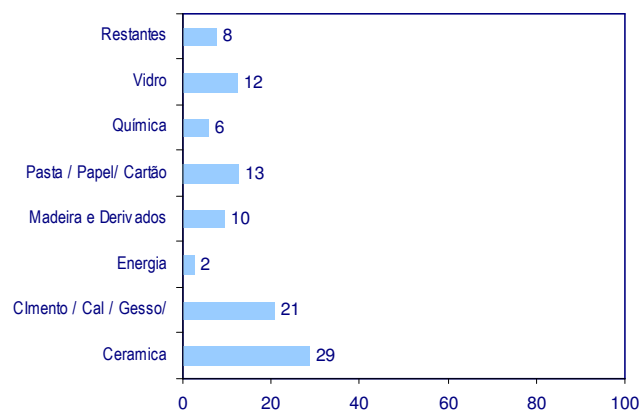


Gráfico 24 – Emissões SO₂ (%)

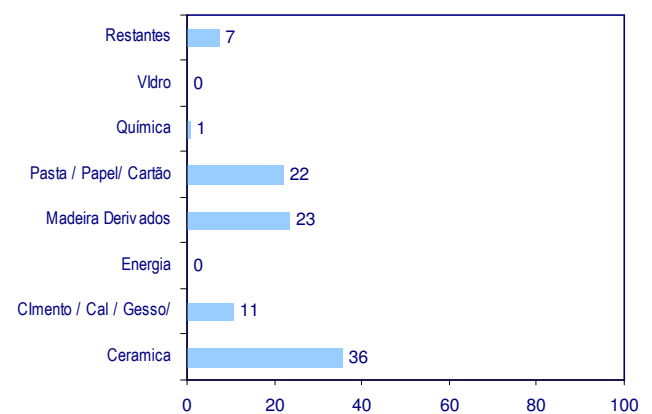


Gráfico 25 – Emissões H₂S (%)

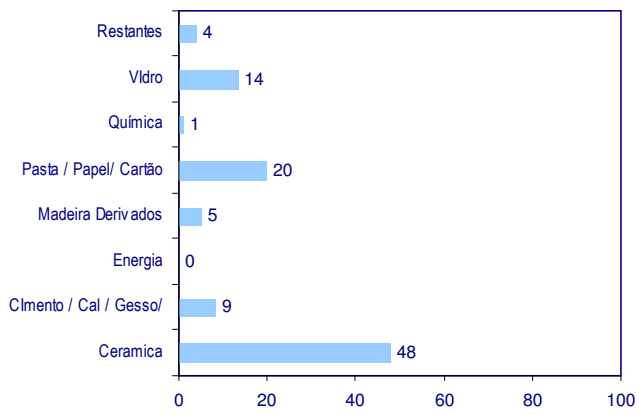


Gráfico 26 – Emissões CICI (%)

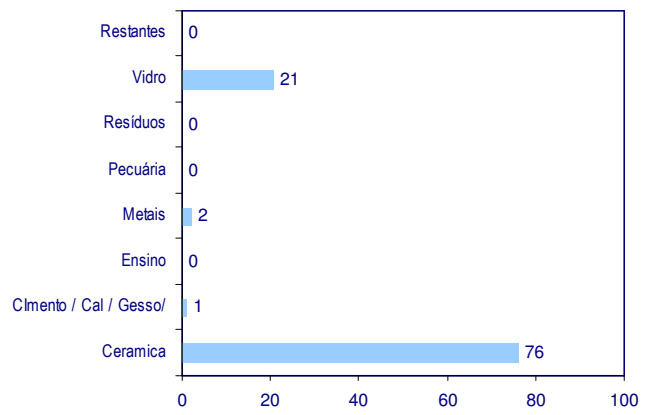


Gráfico 27 – Emissões CIF (%)

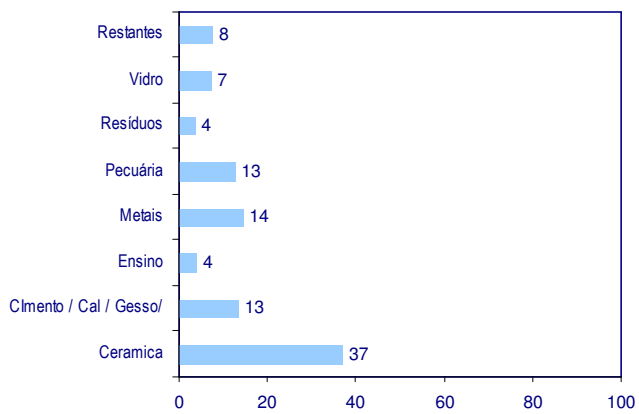


Gráfico 28 – Emissões MPT (%)

5.2.4 Distribuição espacial das emissões de poluentes por NUT III

Apresentam-se nas figuras 1 a 9 a distribuição espacial das emissões dos poluentes PTS, CO, NO_x, SO₂, H₂S, CICI, CIF, MPT e CO₂ por NUT III

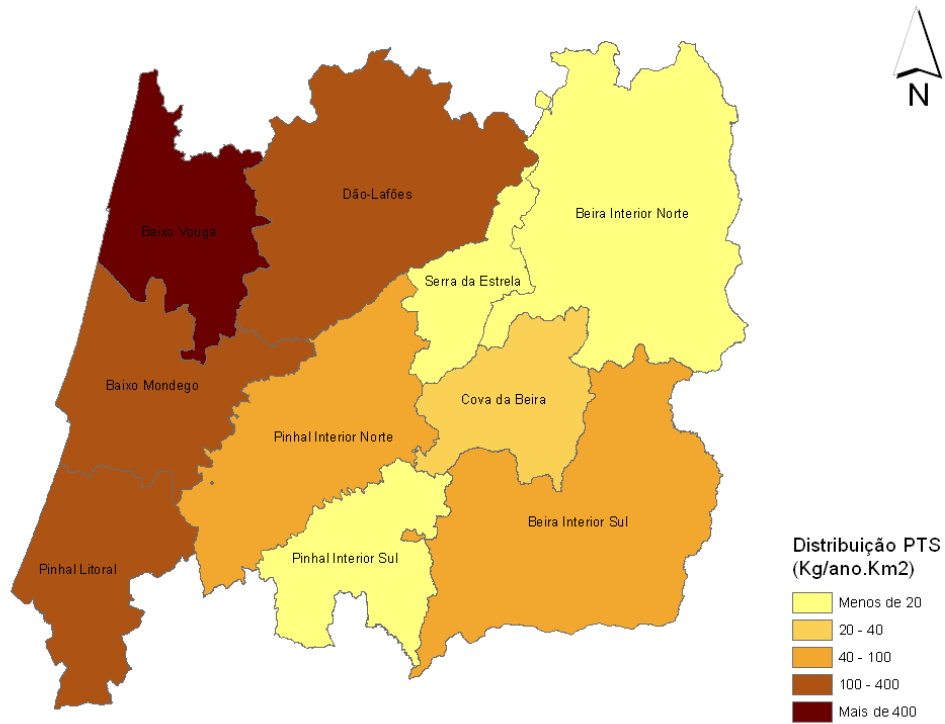


Figura 1: Emissão de Partículas por unidade de área na Região Centro (kg/km²)

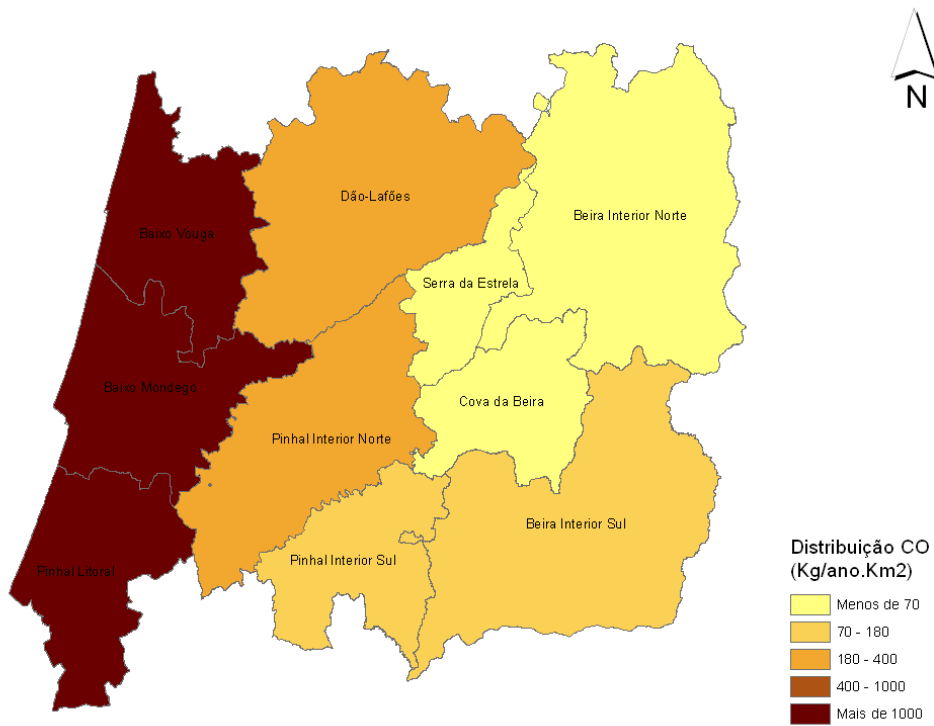


Figura 2: Emissão de Monóxido de Carbono por unidade de área na Região Centro (kg/km²)

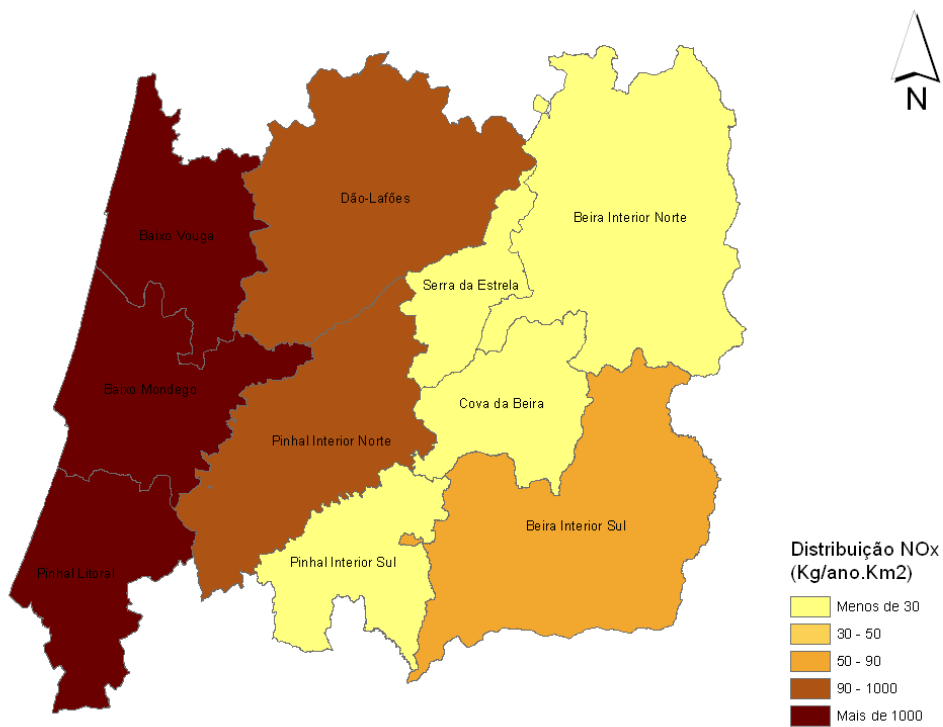


Figura 3: Emissão de Óxidos de Azoto por unidade de área na Região Centro (kg/km²)

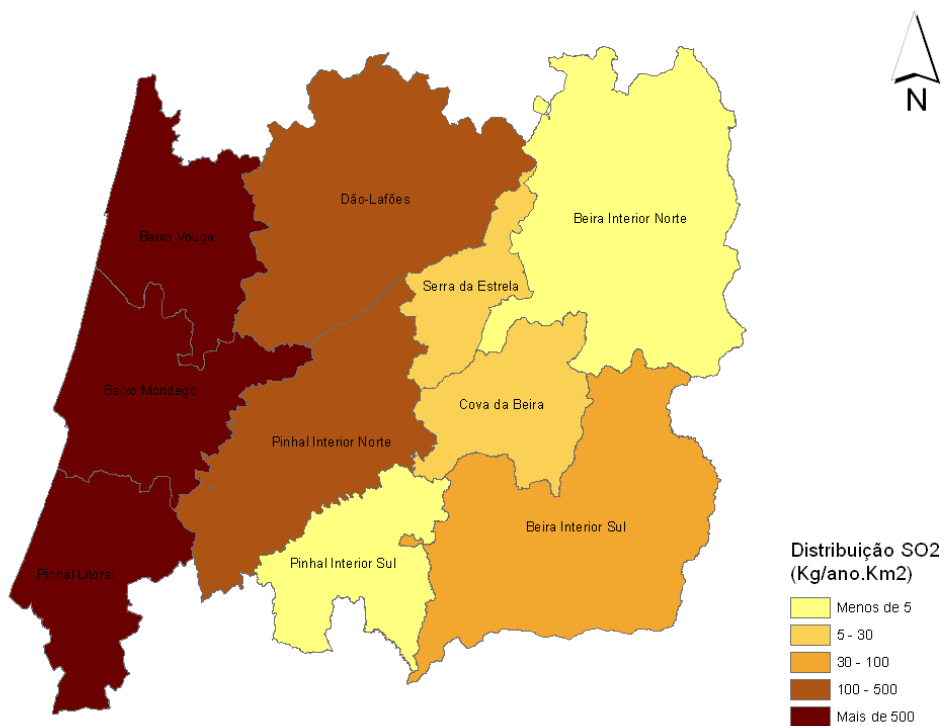


Figura 4: Emissão de Dióxido de Enxofre por unidade de área na Região Centro (kg/km²)

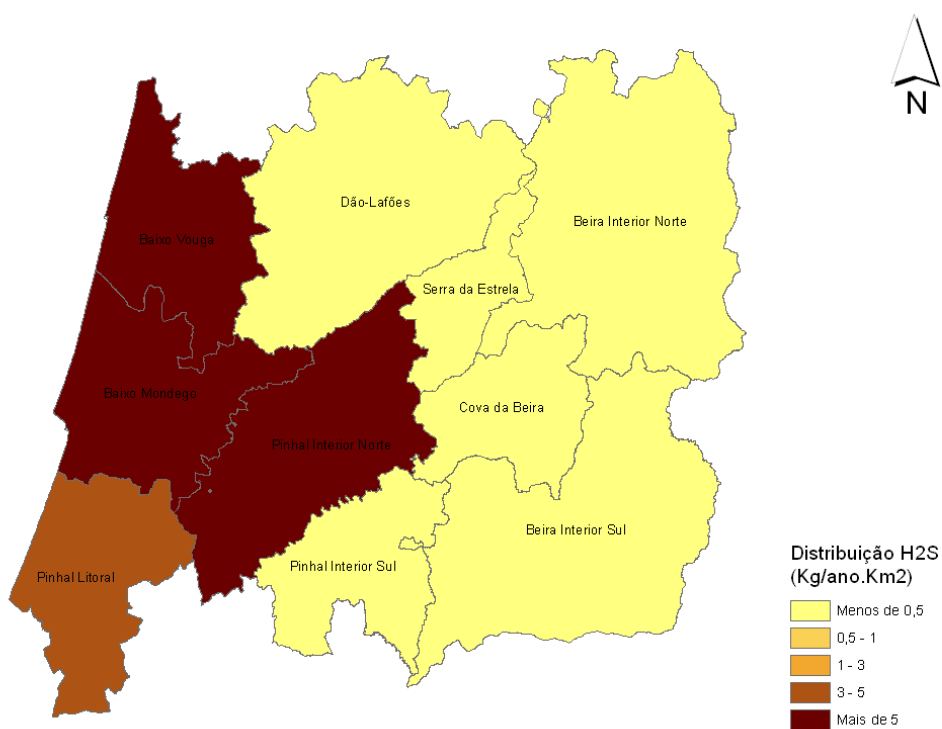


Figura 5: Emissão de Sulfureto de Hidrogénio por unidade de área na Região Centro (kg/km²)

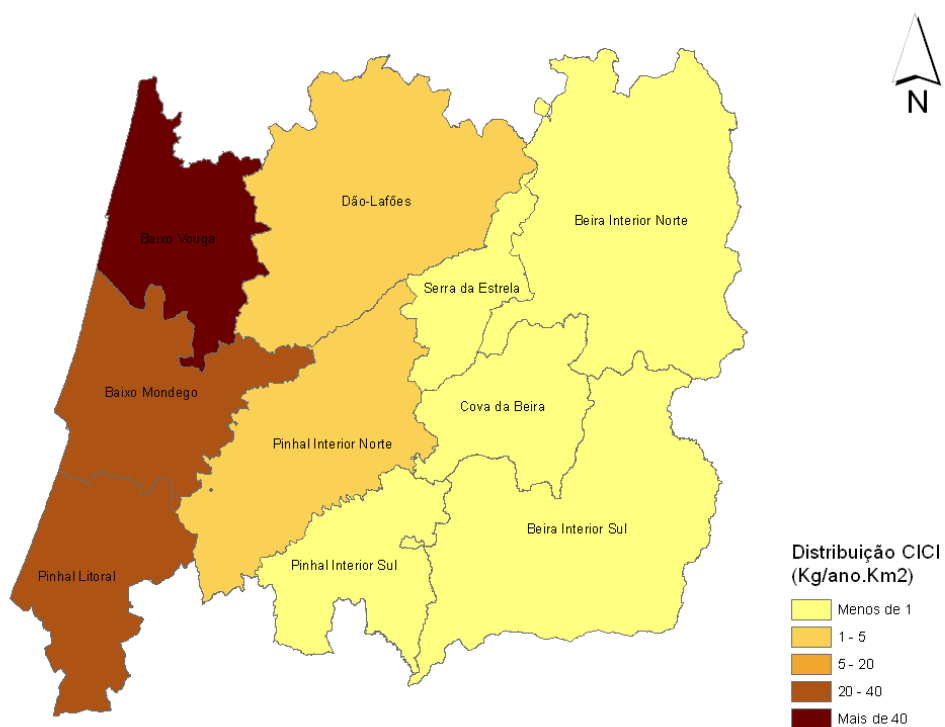


Figura 6: Emissão de Compostos Inorgânicos Clorados por unidade de área na Região Centro (kg/km²)

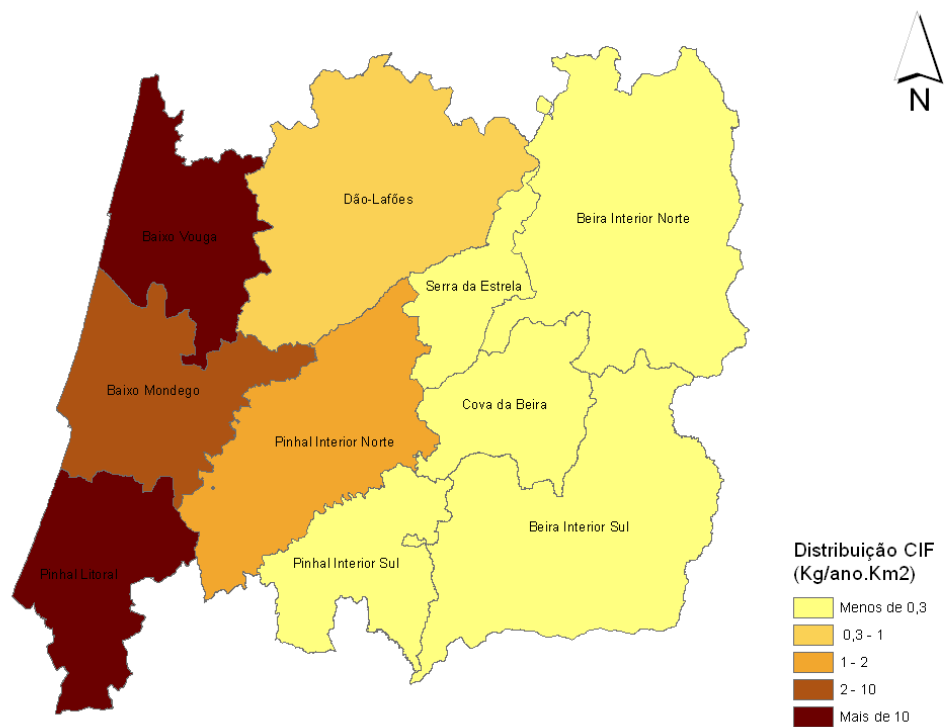


Figura 7: Emissão de Compostos Inorgânicos Fluorados por unidade de área na Região Centro (kg/km²)

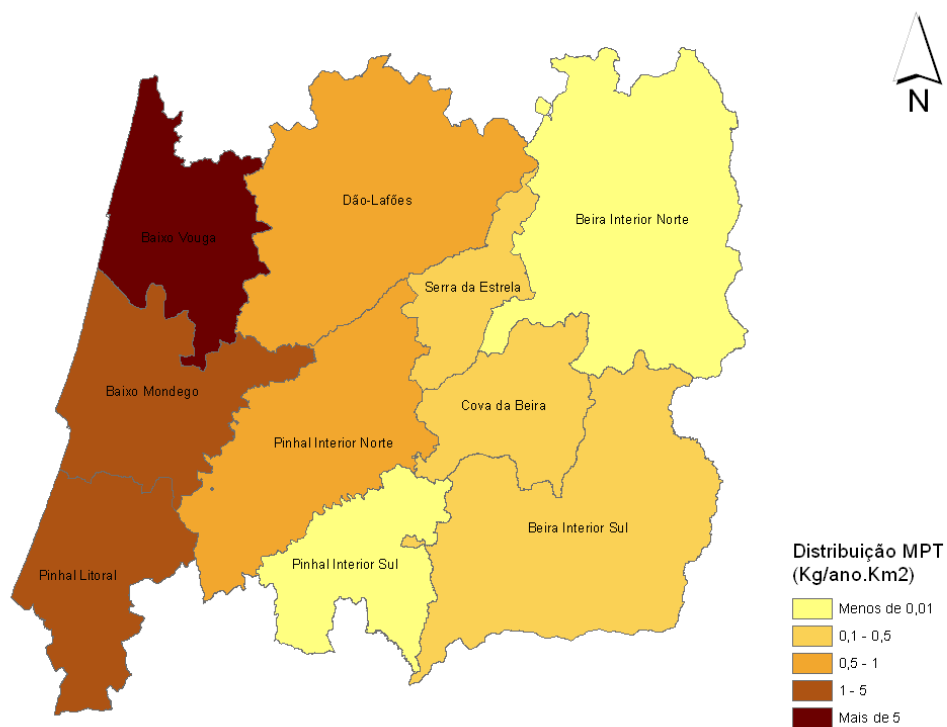


Figura 8: Emissão de Metais Pesados Totais por unidade de área na Região Centro (kg/km^2)

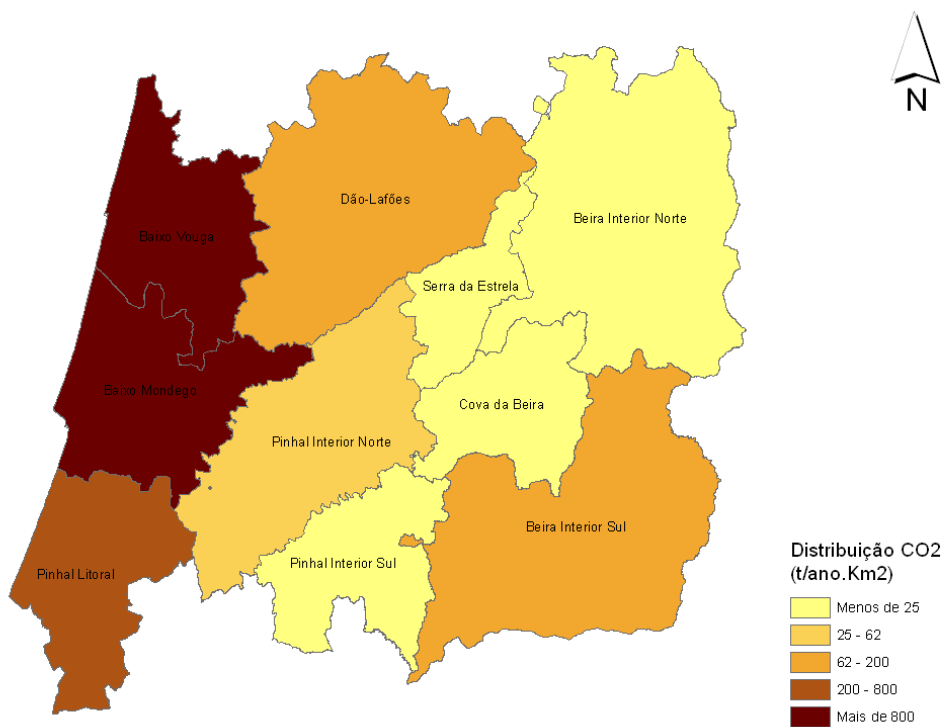


Figura 9: Emissão Dióxido de Carbono por unidade de área na Região Centro (t/km^2)

6.1 ANEXO I

Lista dos sectores de actividade considerados e respectiva designação.

Sector	Designação
Pecuária	Aviários (produção de carne e ovos)
Minerais	Britagem e serração de Pedras Naturais
Minerais	Moagem e cominuição de minerais (talco e outros)
Minerais	Extracção de Minérios
Alimentar	Matadouros e Transformação de Carne
Alimentar	Destilaria de Aguardente
Alimentar	Produção de Vinhos
Alimentar	Fabrico de Cerveja
Alimentar	Engarrafamento de Águas
Alimentar	Fabrico de Bebidas Refrigerantes não alcoólicas
Alimentar	Transformação de Pescado (Excepto conservas)
Alimentar	Produção de conservas de peixe (pescado)
Alimentar	Transformação de Leite e Derivados
Alimentar	Extracção e e Transformação de Azeite
Alimentar	Extracção de óleo de bagaço de azeitona e de outros óleos (inclui óleo de peixe)
Alimentar	Fabrico de Tostas Bolachas e Biscoitos
Alimentar	Padarias e Pastelarias
Alimentar	Moagem de cereais
Alimentar	Fabrico de rações e farinha de aves
Alimentar	Torrefacção de Café e Transformação de Chá
Alimentar	Outras Actividades da Indústria Alimentar
Têxtil e Vestuário	Indústria Têxtil e Cordoaria (essencialmente com caldeiras)
Couro	Curtumes e Produtos de Couro
Couro	Fabrico de calçado e componentes (essencialmente caldeiras)
Madeira Derivados	Serração de madeiras
Madeira Derivados	Impregnação de madeiras
Madeira Derivados	Fabrico e Revestimento de MDF e Contraplacados
Madeira Derivados	Revestimento de Contraplacados
Madeira Derivados	Fabrico de Móveis e outros Artigos de Madeira
Madeira Derivados	Transformação de cortiça
Madeira Derivados	Produção de Briquetes, Pellets
Pasta / Papel/ Cartão	Fabrico de Pasta de Papel
Pasta / Papel/ Cartão	Fabrico de Pasta e Papel
Pasta / Papel/ Cartão	Artigos de papel a partir de pasta de papel
Pasta / Papel/ Cartão	Fabrico de embalagens de papel e cartão
Pasta / Papel/ Cartão	Reciclagem de papel
Impressão	Actividades de Impressão
Química	Fabrico de Gases
Química	Fabrico de ácidos e bases e sais
Química	Fabrico de derivados de resina (aguarrás, Pez e Colofónia)
Química	Química (fabrico de CaCO ₃ a partir de cal)
Química	Fabrico de Isocianatos
Química	Química (fabrico de PVC)

Inventário de Emissões Gasosas na Região Centro - 2010

Química	Química (Fabrico de resinas de ureia e de formaldeído)
Química	Fabrico de Anilina e outros aromáticos
Química	Produtos de Limpeza, Sabões e Detergentes
Química	Fabrico de tintas e vernizes
Química	Fusão e moldagem de polímeros (plástico) e expansão para esferovite
Química	Fabrico de Velas e Artigos em Cera
Metais	Fundição de metais ferrosos
Metais	Fundição de metais não ferrosos
Metais	Fundição mista (ferrosos e não ferrosos)
Metais	Moldagem de metais e tratamento de superfície
Automóveis	Fabrico de automóveis e autocarros e carroçarias
Farmacêuticos	Química (fabrico de farmacêuticos)
Energia	Cogeração e Produção de Electricidade, Vapor e Água Quente
Borracha	Recauchutagem de pneus
Borracha	Outras transformações de borracha (preparação de pisos de vulcanização)
Vidro	Fabrico de Vidro de Embalagem
Vidro	Fabrico de outro vidro
Vidro	Fabrico de produtos em cristal
Vidro	Actividades relacionadas com a indústria do vidro (decoração e lapidação)
Cerâmica	Cerâmica de Barro Vermelho - Tijolos/ Telha/ Abobadilha
Cerâmica	Cerâmica de Barro Vermelho - Artesanal
Cerâmica	Fabrico de pastas cerâmicas atomizadas e outras preparações de matérias-primas
Cerâmica	Fabrico de Esmaltes, Vidrados e Decalques Cerâmicos
Cerâmica	Cerâmica de Pavimentos e Revestimentos com Preparação de Pastas
Cerâmica	Cerâmica de Pavimentos e Revestimentos a partir de Pastas Preparadas
Cerâmica	Cerâmica de Louça Sanitária com Preparação de Pastas
Cerâmica	Cerâmica de Louça Sanitária a Partir de Pastas Preparadas
Cerâmica	Cerâmica de Faianças com Preparação de Pastas
Cerâmica	Cerâmica de Faianças a Partir de Pastas Preparadas
Cerâmica	Cerâmica de Porcelana com Preparação de Pastas
Cerâmica	Cerâmica de Porcelana a Partir de Pastas Preparadas
Cerâmica	Fabrico de Produtos em Grés e Terracota com preparação de pastas
Cerâmica	Fabrico de Produtos em Grés e Terracota com pastas Preparadas
Cerâmica	Fabrico de argila expandida (LECA)
Cerâmica	Outras actividades cerâmicas (polimento e rectificação de mosaicos)
Cerâmica	Outras actividades cerâmicas (pintura de peças chacotadas)
Cimento / Cal / Gesso/	Fabrico de Cimento
Cimento / Cal / Gesso/	Fabrico de Cal Hidráulica
Cimento / Cal / Gesso/	Fabrico de Gesso e Derivados (a partir de Sulfato e Carbonato de Cálcio)
Cimento / Cal / Gesso/	Fabrico de materiais a partir de cimento (essencialmente com caldeiras)
Outras	Fabrico de massas asfálticas e outras argamassas
Outras	Fabrico de Abrasivos
Comércio / Serviços	Lavandarias e limpeza a seco
Comércio / Serviços	Oficinas de bate-chapas e pintura automóvel
Comércio / Serviços	Supermercados e Grandes Lojas
Comércio / Serviços	Unidades Hoteleiras (Hotéis)
Comércio / Serviços	Centros Comerciais
Saúde	Unidades de Saúde
Ensino	Instituições de Ensino
Comércio / Serviços	Edifícios Administrativos
Administração	Administração local e todas as actividades conexas
Resíduos	Reciclagem e Regeneração de óleos e Fabrico de óleos
Resíduos	Reciclagem de solventes
Resíduos	Outras actividades de reciclagem e tratamento de resíduos

Inventário de Emissões Gasosas na Região Centro - 2010

Resíduos	Aterros
Resíduos	Estações de Tratamento de Águas Residuais
Combustíveis	Armazenamento de combustíveis líquidos e gasosos
Combustíveis	Produção de Biodiesel
Outras	Outras Actividades Não Classificáveis

Inventário Regional de Emissões Gasosas da Região Centro – 2010.

Código	NUT	Concelho	Freguesia	CO2	PTS	CO	NOx	SO2	H2S	CIF	CICL	CIBr	Met I	Met II	Met III
010101	Baixo Vouga	ÁGUEDA	AGADÃO	0	0,0	0,0	0,0	0,0	0,00	0,00	0,00	0,00	0,0000	0,0000	0,0000
010201	Baixo Vouga	ALBERGARIA-A-VELHA	ALBERGARIA-A-VELHA	9861	16,2	77,0	12,2	0,9	0,05	0,23	0,53	0,00	0,0032	0,0208	0,4545
010301	Baixo Vouga	ANADIA	AMOREIRA DA GÂNDARA	174	0,0	0,1	0,0	0,0	0,00	0,00	0,00	0,00	0,0000	0,0000	0,0000
010501	Baixo Vouga	AVEIRO	ARADAS	9221	6,6	16,4	12,9	0,2	0,00	1,06	0,06	0,00	0,0172	0,0026	0,1187
010801	Baixo Vouga	ESTARREJA	AVANCA	69145	76,7	52,6	353,7	80,0	0,02	0,00	0,00	0,00	0,0048	0,1539	0,0601
011001	Baixo Vouga	ÍLHAVO	GAFANHA DO CARMO	408	0,0	0,0	1,6	0,6	0,01	0,00	0,00	0,00	0,0000	0,0000	0,0002
011101	Baixo Vouga	MEALHADA	ANTES	134	12,0	0,0	0,3	0,0	0,00	0,00	0,00	0,00	0,0000	0,0000	0,1885
011201	Baixo Vouga	MURTOSA	BUNHEIRO	381	0,1	0,0	0,7	0,6	0,09	0,00	0,00	0,00	0,0000	0,0000	0,0001
011401	Baixo Vouga	OLIVEIRA DO BAIRRO	BUSTOS	19605	35,5	63,4	47,9	33,2	0,19	1,22	6,72	0,00	0,0076	0,1997	0,3228
011501	Baixo Vouga	OVAR	ARADA	795	1,1	0,3	0,8	0,1	0,00	0,00	0,00	0,00	0,0000	0,0002	0,0001
011701	Baixo Vouga	SEVER DO VOUGA	CEDRIM	0	0,0	0,0	0,0	0,0	0,00	0,00	0,00	0,00	0,0000	0,0000	0,0000
011801	Baixo Vouga	VAGOS	CALVÃO	0	0,0	0,0	0,0	0,0	0,00	0,00	0,00	0,00	0,0000	0,0000	0,0000
050101	Cova da Beira	BELMONTE	BELMONTE	73	0,0	0,1	0,1	0,0	0,00	0,00	0,00	0,00	0,0000	0,0000	0,0000
050201	Beira Interior Sul	CASTELO BRANCO	ALCAINS	413	0,1	0,0	1,4	1,8	0,01	0,00	0,00	0,00	0,0000	0,0007	0,0002
050301	Cova da Beira	COVILHÃ	VILA DO CARVALHO	0	0,0	0,0	0,0	0,0	0,00	0,00	0,00	0,00	0,0000	0,0000	0,0000
050401	Cova da Beira	FUNDÃO	ALCAIDE	0	0,0	0,0	0,0	0,0	0,00	0,00	0,00	0,00	0,0000	0,0000	0,0000
050501	Beira Interior Sul	IDANHA-A-NOVA	ALCAFOZES	0	0,0	0,0	0,0	0,0	0,00	0,00	0,00	0,00	0,0000	0,0000	0,0000
050601	Pinhal Interior Sul	OLEIROS	ÁLVARO	0	0,0	0,0	0,0	0,0	0,00	0,00	0,00	0,00	0,0000	0,0000	0,0000
050701	Beira Interior Sul	PENAMACOR	ÁGUAS	0	0,0	0,0	0,0	0,0	0,00	0,00	0,00	0,00	0,0000	0,0000	0,0000
050801	Pinhal Interior Sul	PROENÇA-A-NOVA	ALVITO DA BEIRA	0	0,0	0,0	0,0	0,0	0,00	0,00	0,00	0,00	0,0000	0,0000	0,0000
050901	Pinhal Interior Sul	SERTÃ	CABEÇUDO	391	0,1	0,0	0,2	0,0	0,00	0,00	0,00	0,00	0,0000	0,0000	0,0012
051001	Pinhal Interior Sul	VILA DE REI	FUNDADA	0	0,0	0,0	0,0	0,0	0,00	0,00	0,00	0,00	0,0000	0,0000	0,0000
051101	Beira Interior Sul	VILA VELHA DE RÓDÃO	FRATEL	0	0,0	0,0	0,0	0,0	0,00	0,00	0,00	0,00	0,0000	0,0000	0,0000
060101	Pinhal Interior Norte	ARGANIL	ANCERIZ	0	0,0	0,0	0,0	0,0	0,00	0,00	0,00	0,00	0,0000	0,0000	0,0000
060201	Baixo Mondego	CANTANHEDE	ANÇÃ	1437	3,7	0,1	1,6	0,0	0,00	0,00	3,33	0,00	0,0000	0,0000	0,0000
060301	Baixo Mondego	COIMBRA	ALMALAGUÊS	5	0,0	0,0	0,0	0,0	0,00	0,00	0,00	0,00	0,0000	0,0000	0,0000
060401	Baixo Mondego	CONDEIXA-A-NOVA	ANOBRA	0	0,0	0,0	0,0	0,0	0,00	0,00	0,00	0,00	0,0000	0,0000	0,0000

Inventário de Emissões Gasosas na Região Centro - 2010

060501	Baixo Mondego	FIGUEIRA DA FOZ	ALHADAS	134	0,5	1,0	0,1	0,0	0,00	0,00	0,00	0,00	0,0000	0,0000	0,0000
060601	Pinhal Interior Norte	GÓIS	ALVARES	216	0,0	0,8	0,2	0,0	0,00	0,00	0,00	0,00	0,0000	0,0000	0,0000
060701	Pinhal Interior Norte	LOUSÃ	CASAL DE ERMIO	700	1,3	0,1	1,3	3,6	0,00	0,00	0,00	0,00	0,0002	0,0034	0,0059
060801	Baixo Mondego	MIRA	MIRA	2121	2,8	0,4	5,7	5,0	0,00	0,00	0,00	0,00	0,0001	0,0222	0,0022
060901	Pinhal Interior Norte	MIRANDA DO CORVO	LAMAS	0	0,0	0,0	0,0	0,0	0,00	0,00	0,00	0,00	0,0000	0,0000	0,0000
061001	Baixo Mondego	MONTEMOR-O-VELHO	ABRUNHEIRA	0	0,0	0,0	0,0	0,0	0,00	0,00	0,00	0,00	0,0000	0,0000	0,0000
061101	Pinhal Interior Norte	OLIVEIRA DO HOSPITAL	ALDEIA DAS DEZ	0	0,0	0,0	0,0	0,0	0,00	0,00	0,00	0,00	0,0000	0,0000	0,0000
061201	Pinhal Interior Norte	PAMPILHOSA DA SERRA	CABRIL	0	0,0	0,0	0,0	0,0	0,00	0,00	0,00	0,00	0,0000	0,0000	0,0000
061301	Baixo Mondego	PENACOVA	CARVALHO	0	0,0	0,0	0,0	0,0	0,00	0,00	0,00	0,00	0,0000	0,0000	0,0000
061401	Pinhal Interior Norte	PENELA	CUMEEIRA	0	0,0	0,0	0,0	0,0	0,00	0,00	0,00	0,00	0,0000	0,0000	0,0000
061701	Pinhal Interior Norte	VILA NOVA DE POIARES	ARRIFANA	0	0,0	0,0	0,0	0,0	0,00	0,00	0,00	0,00	0,0000	0,0000	0,0000
061501	Baixo Mondego	SOURE	ALFARELOS	93	0,0	0,0	0,1	0,0	0,00	0,00	0,00	0,00	0,0000	0,0000	0,0000
061601	Pinhal Interior Norte	TÁBUA	ÁZERE	0	0,0	0,0	0,0	0,0	0,00	0,00	0,00	0,00	0,0000	0,0000	0,0000
090101	Dão-Lafões	AGUIAR DA BEIRA	AGUIAR DA BEIRA	693	0,2	0,1	1,6	5,3	0,00	0,00	0,00	0,00	0,0000	0,0031	0,0003
090201	Beira Interior Norte	ALMEIDA	ADE	0	0,0	0,0	0,0	0,0	0,00	0,00	0,00	0,00	0,0000	0,0000	0,0000
090301	Beira Interior Norte	CELORICO DA BEIRA	AÇORES	0	0,0	0,0	0,0	0,0	0,00	0,00	0,00	0,00	0,0000	0,0000	0,0000
090401	Beira Interior Norte	FIGUEIRA DE CASTELO RODRIGO	ALGODRES	0	0,0	0,0	0,0	0,0	0,00	0,00	0,00	0,00	0,0000	0,0000	0,0000
090501	Serra da Estrela	FORNOS DE ALGODRES	ALGODRES	0	0,0	0,0	0,0	0,0	0,00	0,00	0,00	0,00	0,0000	0,0000	0,0000
090601	Serra da Estrela	GOUVEIA	ALDEIAS	0	0,0	0,0	0,0	0,0	0,00	0,00	0,00	0,00	0,0000	0,0000	0,0000
090701	Beira Interior Norte	GUARDA	ADÃO	0	0,0	0,0	0,0	0,0	0,00	0,00	0,00	0,00	0,0000	0,0000	0,0000
090801	Beira Interior Norte	MANTEIGAS	SAMEIRO	0	0,0	0,0	0,0	0,0	0,00	0,00	0,00	0,00	0,0000	0,0000	0,0000
090901	Beira Interior Norte	MÊDA	AVELOSO	0	0,0	0,0	0,0	0,0	0,00	0,00	0,00	0,00	0,0000	0,0000	0,0000
091001	Beira Interior Norte	PINHEL	ALVERCA DA BEIRA	0	0,0	0,0	0,0	0,0	0,00	0,00	0,00	0,00	0,0000	0,0000	0,0000
091101	Beira Interior Norte	SABUGAL	ÁGUAS BELAS	0	0,0	0,0	0,0	0,0	0,00	0,00	0,00	0,00	0,0000	0,0000	0,0000
091201	Serra da Estrela	SEIA	ALVOCO DA SERRA	4	0,0	0,0	0,0	0,0	0,00	0,00	0,00	0,00	0,0000	0,0000	0,0000
091301	Beira Interior Norte	TRANCOSO	ALDEIA NOVA	0	0,0	0,0	0,0	0,0	0,00	0,00	0,00	0,00	0,0000	0,0000	0,0000
100201	Pinhal Interior Norte	ALVAIÁZERE	ALMOSTER	70	0,1	1,2	0,1	0,0	0,00	0,00	0,00	0,00	0,0000	0,0000	0,0000
100301	Pinhal Interior Norte	ANSIÃO	ALVORGE	0	0,0	0,0	0,0	0,0	0,00	0,00	0,00	0,00	0,0000	0,0000	0,0000
100401	Pinhal Litoral	BATALHA	BATALHA	3310	3,9	18,1	1,7	0,1	0,00	0,54	0,00	0,00	0,0001	0,0001	0,0083
100701	Pinhal Interior Norte	CASTANHEIRA DE PÊRA	CASTANHEIRA DE PÊRA	456	0,1	0,0	1,9	2,2	0,00	0,00	0,00	0,00	0,0000	0,0022	0,0003
100801	Pinhal Interior Norte	FIGUEIRÓ DOS VINHOS	AGUDA	0	0,0	0,0	0,0	0,0	0,00	0,00	0,00	0,00	0,0000	0,0000	0,0000
100901	Pinhal Litoral	LEIRIA	AMOR	257	1,6	0,0	0,2	0,0	0,00	0,00	0,00	0,00	0,0000	0,0000	0,0000
101001	Pinhal Litoral	MARINHA GRANDE	MARINHA GRANDE	219586	47,2	62,8	1454,0	756,2	0,01	10,63	25,19	0,00	0,0242	0,3975	1,1560

Inventário de Emissões Gasosas na Região Centro - 2010

101301	Pinhal Interior Norte	PEDRÓGÃO GRANDE	GRAÇA	17586	25,1	54,3	16,8	2,4	0,00	0,00	0,00	0,00	0,0000	0,0000	0,0000
101601	Pinhal Litoral	PORTO DE MÓS	ALCARIA	0	0,0	0,0	0,0	0,0	0,00	0,00	0,00	0,00	0,0000	0,0000	0,0000
141301	Lisboa e Vale do Tejo	MAÇÃO	ABOBOREIRA	883	0,5	0,3	1,4	3,3	0,00	0,00	0,00	0,00	0,0000	0,0007	0,0275
180201	Dão-Lafões	CARREGAL DO SAL	BEIJÓS	0	0,0	0,0	0,0	0,0	0,00	0,00	0,00	0,00	0,0000	0,0000	0,0000
180301	Dão-Lafões	CASTRO DAIRE	ALMOFALA	0	0,0	0,0	0,0	0,0	0,00	0,00	0,00	0,00	0,0000	0,0000	0,0000
180601	Dão-Lafões	MANGUALDE	ABRUNHOSA-A-VELHA	0	0,0	0,0	0,0	0,0	0,00	0,00	0,00	0,00	0,0000	0,0000	0,0000
180801	Dão-Lafões	MORTÁGUA	ALMAÇA	0	0,0	0,0	0,0	0,0	0,00	0,00	0,00	0,00	0,0000	0,0000	0,0000
180901	Dão-Lafões	NELAS	CANAS DE SENHORIM	0	0,0	0,0	0,0	0,0	0,00	0,00	0,00	0,00	0,0000	0,0000	0,0000
181001	Dão-Lafões	OLIVEIRA DE FRADES	ARCA	0	0,0	0,0	0,0	0,0	0,00	0,00	0,00	0,00	0,0000	0,0000	0,0000
181101	Dão-Lafões	PENALVA DO CASTELO	ANTAS	0	0,0	0,0	0,0	0,0	0,00	0,00	0,00	0,00	0,0000	0,0000	0,0000
181401	Dão-Lafões	SANTA COMBA DÃO	COUTO DO MOSTEIRO	0	0,0	0,0	0,0	0,0	0,00	0,00	0,00	0,00	0,0000	0,0000	0,0000
181601	Dão-Lafões	SÃO PEDRO DO SUL	BAIÕES	0	0,0	0,0	0,0	0,0	0,00	0,00	0,00	0,00	0,0000	0,0000	0,0000
181701	Dão-Lafões	SÁTÃO	ÁGUAS BOAS	0	0,0	0,0	0,0	0,0	0,00	0,00	0,00	0,00	0,0000	0,0000	0,0000
182101	Dão-Lafões	TONDELA	BARREIRO DE BESTEIROS	0	0,0	0,0	0,0	0,0	0,00	0,00	0,00	0,00	0,0000	0,0000	0,0000
182201	Dão-Lafões	VILA NOVA DE PAIVA	ALHAIS	3	0,0	0,0	0,0	0,0	0,00	0,00	0,00	0,00	0,0000	0,0000	0,0000
182301	Dão-Lafões	UISEU	ABRAVESES	11	0,0	0,0	0,1	0,0	0,00	0,00	0,00	0,00	0,0000	0,0000	0,0000
182401	Dão-Lafões	VOUZELA	ALCOFRA	0	0,0	0,0	0,0	0,0	0,00	0,00	0,00	0,00	0,0000	0,0000	0,0000
101501	Pinhal Litoral	POMBAL	ABIUL	1249	0,1	0,8	1,0	0,1	0,02	0,00	0,00	0,00	0,0000	0,0000	0,0015
010102	Baixo Vouga	ÁGUEDA	AGUADA DE BAIXO	20979	35,1	288,7	30,0	281,2	3,83	0,71	12,32	0,00	0,0009	0,1512	0,2734
010202	Baixo Vouga	ALBERGARIA-A-VELHA	ALQUERUBIM	58	0,0	0,0	0,0	0,0	0,00	0,00	0,00	0,00	0,0000	0,0000	0,0000
010302	Baixo Vouga	ANADIA	ANCAS	15	0,4	0,0	0,0	0,0	0,00	0,00	0,00	0,00	0,0000	0,0000	0,0041
010502	Baixo Vouga	AVEIRO	CACIA	13358	35,3	59,8	13,5	13,0	0,18	0,01	0,05	0,00	0,0004	0,0016	0,0028
010802	Baixo Vouga	ESTARREJA	BEDUÍDO	176990	65,4	26,1	999,2	310,9	0,00	0,00	0,04	0,00	0,0004	0,2011	0,2940
011002	Baixo Vouga	ÍLHAVO	GAFANHA DA ENCARNAÇÃO	11035	10,8	18,9	18,9	4,6	0,08	1,36	0,70	0,00	0,0005	0,0061	0,0201
011102	Baixo Vouga	MEALHADA	BARCOUÇO	10822	7,0	30,4	9,9	1,4	0,00	0,52	0,00	0,00	0,0007	0,0106	0,2838
011202	Baixo Vouga	MURTOSA	MONTE	0	0,0	0,0	0,0	0,0	0,00	0,00	0,00	0,00	0,0000	0,0000	0,0000
011402	Baixo Vouga	OLIVEIRA DO BAIRRO	MAMARROSA	0	0,0	0,0	0,0	0,0	0,00	0,00	0,00	0,00	0,0000	0,0000	0,0000
011502	Baixo Vouga	OVAR	CORTEGAÇA	11008	1,5	21,8	23,8	2,1	0,00	0,00	0,00	0,00	0,0000	0,0023	0,0002
011702	Baixo Vouga	SEVER DO VOUGA	COUTO DE ESTEVES	0	0,0	0,0	0,0	0,0	0,00	0,00	0,00	0,00	0,0000	0,0000	0,0000
011802	Baixo Vouga	VAGOS	COVÃO DO LOBO	0	0,0	0,0	0,0	0,0	0,00	0,00	0,00	0,00	0,0000	0,0000	0,0000
050102	Cova da Beira	BELMONTE	CARIA	0	0,0	0,0	0,0	0,0	0,00	0,00	0,00	0,00	0,0000	0,0000	0,0000
050202	Beira Interior Sul	CASTELO BRANCO	ALMACEDA	0	0,0	0,0	0,0	0,0	0,00	0,00	0,00	0,00	0,0000	0,0000	0,0000
050302	Cova da Beira	COVILHÃ	ALDEIA DE SÃO FRANCISCO DE ASSIS	271	0,2	1,2	0,2	0,0	0,02	0,00	0,01	0,00	0,0000	0,0001	0,0015

Inventário de Emissões Gasosas na Região Centro - 2010

050402	Cova da Beira	FUNDÃO	ALCARIA	122	0,1	0,1	0,1	0,0	0,00	0,00	0,00	0,00	0,0000	0,0000	0,0002
050502	Beira Interior Sul	IDANHA-A-NOVA	ALDEIA DE SANTA MARGARIDA	0	0,0	0,0	0,0	0,0	0,00	0,00	0,00	0,00	0,0000	0,0000	0,0000
050602	Pinhal Interior Sul	OLEIROS	AMIEIRA	0	0,0	0,0	0,0	0,0	0,00	0,00	0,00	0,00	0,0000	0,0000	0,0000
050702	Beira Interior Sul	PENAMACOR	ALDEIA DO BISPO	0	0,0	0,0	0,0	0,0	0,00	0,00	0,00	0,00	0,0000	0,0000	0,0000
050802	Pinhal Interior Sul	PROENÇA-A-NOVA	MONTES DA SENHORA	0	0,0	0,0	0,0	0,0	0,00	0,00	0,00	0,00	0,0000	0,0000	0,0000
051102	Beira Interior Sul	VILA VELHA DE RÓDÃO	PERAIS	4	0,0	0,0	0,0	0,0	0,00	0,00	0,00	0,00	0,0000	0,0000	0,0000
060102	Pinhal Interior Norte	ARGANIL	ARGANIL	935	0,4	2,0	0,6	0,2	0,00	0,00	0,00	0,00	0,0000	0,0000	0,0000
060202	Baixo Mondego	CANTANHEDE	BOLHO	0	0,0	0,0	0,0	0,0	0,00	0,00	0,00	0,00	0,0000	0,0000	0,0000
060302	Baixo Mondego	COIMBRA	COIMBRA (ALMEDINA)	0	0,0	0,0	0,0	0,0	0,00	0,00	0,00	0,00	0,0000	0,0000	0,0000
060402	Baixo Mondego	CONDEIXA-A-NOVA	BELIDE	0	0,0	0,0	0,0	0,0	0,00	0,00	0,00	0,00	0,0000	0,0000	0,0000
060502	Baixo Mondego	FIGUEIRA DA FOZ	ALQUEIDÃO	23	0,2	0,0	0,0	0,0	0,00	0,00	0,00	0,00	0,0000	0,0000	0,0001
060602	Pinhal Interior Norte	GÓIS	CADAFAZ	0	0,0	0,0	0,0	0,0	0,00	0,00	0,00	0,00	0,0000	0,0000	0,0000
060702	Pinhal Interior Norte	LOUSÃ	FOZ DE AROUCE	0	0,0	0,0	0,0	0,0	0,00	0,00	0,00	0,00	0,0000	0,0000	0,0000
060802	Baixo Mondego	MIRA	SEIXO	18	0,2	0,0	0,0	0,0	0,00	0,00	0,00	0,00	0,0000	0,0000	0,0253
060902	Pinhal Interior Norte	MIRANDA DO CORVO	MIRANDA DO CORVO	1401	1,6	0,5	0,8	0,1	0,00	0,00	0,00	0,00	0,0000	0,0000	0,0000
061002	Baixo Mondego	MONTEMOR-O-VELHO	ARAZEDE	0	0,0	0,0	0,0	0,0	0,00	0,00	0,00	0,00	0,0000	0,0000	0,0000
061102	Pinhal Interior Norte	OLIVEIRA DO HOSPITAL	ALVOCO DAS VÁRZEAS	0	0,0	0,0	0,0	0,0	0,00	0,00	0,00	0,00	0,0000	0,0000	0,0000
061202	Pinhal Interior Norte	PAMPILHOSA DA SERRA	DORNELAS DO ZÉZERE	0	0,0	0,0	0,0	0,0	0,00	0,00	0,00	0,00	0,0000	0,0000	0,0000
061302	Baixo Mondego	PENACOVA	FIGUEIRA DE LORVÃO	0	0,0	0,0	0,0	0,0	0,00	0,00	0,00	0,00	0,0000	0,0000	0,0000
061402	Pinhal Interior Norte	PENELA	ESPINHAL	0	0,0	0,0	0,0	0,0	0,00	0,00	0,00	0,00	0,0000	0,0000	0,0000
061702	Pinhal Interior Norte	VILA NOVA DE POIARES	LAVEGADAS	2	0,0	0,0	0,0	0,0	0,00	0,00	0,00	0,00	0,0000	0,0000	0,0000
061502	Baixo Mondego	SOURE	BRUNHÓS	0	0,0	0,0	0,0	0,0	0,00	0,00	0,00	0,00	0,0000	0,0000	0,0000
061602	Pinhal Interior Norte	TÁBUA	CANDOSA	5826	2,9	29,9	5,5	0,8	0,00	0,03	0,66	0,00	0,0000	0,0000	0,0000
090102	Dão-Lafões	AGUIAR DA BEIRA	CARAPITO	0	0,0	0,0	0,0	0,0	0,00	0,00	0,00	0,00	0,0000	0,0000	0,0000
090202	Beira Interior Norte	ALMEIDA	ALDEIA NOVA	0	0,0	0,0	0,0	0,0	0,00	0,00	0,00	0,00	0,0000	0,0000	0,0000
090302	Beira Interior Norte	CELORICO DA BEIRA	BARAÇAL	0	0,0	0,0	0,0	0,0	0,00	0,00	0,00	0,00	0,0000	0,0000	0,0000
090402	Beira Interior Norte	FIGUEIRA DE CASTELO RODRIGO	ALMOFALA	0	0,0	0,0	0,0	0,0	0,00	0,00	0,00	0,00	0,0000	0,0000	0,0000
090502	Serra da Estrela	FORNOS DE ALGODRES	CASAL VASCO	95	0,0	0,0	0,1	0,0	0,00	0,00	0,00	0,00	0,0000	0,0000	0,0000
090602	Serra da Estrela	GOUVEIA	ARCOZELO	0	0,0	0,0	0,0	0,0	0,00	0,00	0,00	0,00	0,0000	0,0000	0,0000
090702	Beira Interior Norte	GUARDA	ALBARDO	0	0,0	0,0	0,0	0,0	0,00	0,00	0,00	0,00	0,0000	0,0000	0,0000
090802	Beira Interior Norte	MANTEIGAS	MANTEIGAS (SANTA MARIA)	0	0,0	0,0	0,0	0,0	0,00	0,00	0,00	0,00	0,0000	0,0000	0,0000
090902	Beira Interior Norte	MÊDA	BARREIRA	0	0,0	0,0	0,0	0,0	0,00	0,00	0,00	0,00	0,0000	0,0000	0,0000
091002	Beira Interior Norte	PINHEL	ATALAIA	0	0,0	0,0	0,0	0,0	0,00	0,00	0,00	0,00	0,0000	0,0000	0,0000

Inventário de Emissões Gasosas na Região Centro - 2010

091102	Beira Interior Norte	SABUGAL	ALDEIA DO BISPO	0	0,0	0,0	0,0	0,0	0,00	0,00	0,00	0,00	0,0000	0,0000	0,0000
091202	Serra da Estrela	SEIA	CABEÇA	0	0,0	0,0	0,0	0,0	0,00	0,00	0,00	0,00	0,0000	0,0000	0,0000
091302	Beira Interior Norte	TRANCOSO	CARNICÃES	0	0,0	0,0	0,0	0,0	0,00	0,00	0,00	0,00	0,0000	0,0000	0,0000
100202	Pinhal Interior Norte	ALVAIÁZERE	ALVAIÁZERE	731	0,6	0,0	2,0	2,9	0,00	0,00	0,00	0,00	0,0001	0,0023	0,0002
100302	Pinhal Interior Norte	ANSIÃO	ANSIÃO	281	0,2	0,3	0,5	0,6	0,00	0,00	0,00	0,00	0,0000	0,0000	0,0001
100402	Pinhal Litoral	BATALHA	REGUENGO DO FETAL	1328	1,8	46,3	0,8	10,3	0,00	0,00	0,00	0,00	0,0000	0,0000	0,0000
100702	Pinhal Interior Norte	CASTANHEIRA DE PÊRA	COENTRAL	0	0,0	0,0	0,0	0,0	0,00	0,00	0,00	0,00	0,0000	0,0000	0,0000
100802	Pinhal Interior Norte	FIGUEIRÓ DOS VINHOS	AREGA	0	0,0	0,0	0,0	0,0	0,00	0,00	0,00	0,00	0,0000	0,0000	0,0000
100902	Pinhal Litoral	LEIRIA	ARRABAL	0	0,0	0,0	0,0	0,0	0,00	0,00	0,00	0,00	0,0000	0,0000	0,0000
101002	Pinhal Litoral	MARINHA GRANDE	VIEIRA DE LEIRIA	1987	0,6	2,6	2,7	4,9	0,10	0,01	0,00	0,00	0,0005	0,0028	0,0070
101302	Pinhal Interior Norte	PEDRÓGÃO GRANDE	PEDRÓGÃO GRANDE	220	0,1	0,1	0,6	0,2	0,00	0,00	0,00	0,00	0,0000	0,0000	0,0001
101502	Pinhal Litoral	POMBAL	ALBERGARIA DOS DOZE	2155	0,8	2,8	1,4	1,8	0,00	0,23	0,07	0,00	0,0000	0,0014	0,0032
101602	Pinhal Litoral	PORTO DE MÓS	ALQUEIDÃO DA SERRA	0	0,0	0,0	0,0	0,0	0,00	0,00	0,00	0,00	0,0000	0,0000	0,0000
141302		MAÇÃO	AMÊNDOA	0	0,0	0,0	0,0	0,0	0,00	0,00	0,00	0,00	0,0000	0,0000	0,0000
180202	Dão-Lafões	CARREGAL DO SAL	CABANAS DE VIRIATO	0	0,0	0,0	0,0	0,0	0,00	0,00	0,00	0,00	0,0000	0,0000	0,0000
180302	Dão-Lafões	CASTRO DAIRE	ALVA	0	0,0	0,0	0,0	0,0	0,00	0,00	0,00	0,00	0,0000	0,0000	0,0000
180602	Dão-Lafões	MANGUALDE	ALCAFACHE	0	0,0	0,0	0,0	0,0	0,00	0,00	0,00	0,00	0,0000	0,0000	0,0000
180802	Dão-Lafões	MORTÁGUA	CERCOSA	0	0,0	0,0	0,0	0,0	0,00	0,00	0,00	0,00	0,0000	0,0000	0,0000
180902	Dão-Lafões	NELAS	CARVALHAL REDONDO	0	0,0	0,0	0,0	0,0	0,00	0,00	0,00	0,00	0,0000	0,0000	0,0000
181002	Dão-Lafões	OLIVEIRA DE FRADES	ARCOZELO DAS MAIAS	0	0,0	0,0	0,0	0,0	0,00	0,00	0,00	0,00	0,0000	0,0000	0,0000
181102	Dão-Lafões	PENALVA DO CASTELO	CASTELO DE PENALVA	0	0,0	0,0	0,0	0,0	0,00	0,00	0,00	0,00	0,0000	0,0000	0,0000
181402	Dão-Lafões	SANTA COMBA DÃO	OVOA	2502	6,7	5,6	4,5	0,0	0,00	0,07	0,00	0,00	0,0001	0,0023	0,0456
181602	Dão-Lafões	SÃO PEDRO DO SUL	BORDONHOS	1176	3,0	4,9	1,3	1,1	0,00	0,00	0,00	0,00	0,0000	0,0004	0,0001
181702	Dão-Lafões	SÁTÃO	AVELAL	0	0,0	0,0	0,0	0,0	0,00	0,00	0,00	0,00	0,0000	0,0000	0,0000
182102	Dão-Lafões	TONDELA	CAMPO DE BESTEIROS	370	0,0	0,0	0,3	0,0	0,00	0,00	0,00	0,00	0,0000	0,0000	0,0000
182202	Dão-Lafões	VILA NOVA DE PAIVA	FRÁGUAS	0	0,0	0,0	0,0	0,0	0,00	0,00	0,00	0,00	0,0000	0,0000	0,0000
182302	Dão-Lafões	WISEU	BARREIROS	0	0,0	0,0	0,0	0,0	0,00	0,00	0,00	0,00	0,0000	0,0000	0,0000
182402	Dão-Lafões	VOUZELA	CAMBRA	0	0,0	0,0	0,0	0,0	0,00	0,00	0,00	0,00	0,0000	0,0000	0,0000
051002	Pinhal Interior Sul	VILA DE REI	SÃO JOÃO DO PESO	0	0,0	0,0	0,0	0,0	0,00	0,00	0,00	0,00	0,0000	0,0000	0,0000
050902	Pinhal Interior Sul	SERTÃ	CARVALHAL	0	0,0	0,0	0,0	0,0	0,00	0,00	0,00	0,00	0,0000	0,0000	0,0000
010103	Baixo Vouga	ÁGUEDA	AGUADA DE CIMA	47169	79,0	176,6	87,1	345,1	1,64	1,67	18,41	0,00	0,0029	0,6651	2,4285
010203	Baixo Vouga	ALBERGARIA-A-VELHA	ANGEJA	7	0,0	0,0	0,0	0,0	0,00	0,00	0,00	0,00	0,0000	0,0000	0,0000
010303	Baixo Vouga	ANADIA	ARCOS	37008	94,1	77,2	27,4	4,1	0,00	5,26	1,40	0,00	0,0034	0,0198	0,4651

Inventário de Emissões Gasosas na Região Centro - 2010

010503	Baixo Vouga	AVEIRO	EIROL	0	0,0	0,0	0,0	0,0	0,00	0,00	0,00	0,00	0,0000	0,0000	0,0000
010803	Baixo Vouga	ESTARREJA	CANELAS	0	0,0	0,0	0,0	0,0	0,00	0,00	0,00	0,00	0,0000	0,0000	0,0000
011003	Baixo Vouga	ÍLHAVO	GAFANHA DA NAZARÉ	10742	6,2	7,2	10,4	2,1	0,00	0,32	0,06	0,00	0,0000	0,0009	0,0014
011103	Baixo Vouga	MEALHADA	CASAL COMBA	2	0,0	0,0	0,0	0,0	0,00	0,00	0,00	0,00	0,0000	0,0000	0,0000
011203	Baixo Vouga	MURTOSA	MURTOSA	576	0,9	0,1	1,0	0,5	0,00	0,00	0,00	0,00	0,0000	0,0000	0,0000
011403	Baixo Vouga	OLIVEIRA DO BAIRRO	OIÃ	7721	9,7	19,4	4,7	1,0	0,00	0,28	1,47	0,00	0,0056	0,0226	0,2376
011503	Baixo Vouga	OVAR	ESMORIZ	381	0,3	0,7	0,4	0,0	0,00	0,00	0,00	0,00	0,0000	0,0000	0,0000
011703	Baixo Vouga	SEVER DO VOUGA	PARADELA	23	0,2	0,0	0,0	0,0	0,00	0,00	0,00	0,00	0,0000	0,0000	0,0000
011803	Baixo Vouga	VAGOS	FONTE DE ANGEÃO	0	0,0	0,0	0,0	0,0	0,00	0,00	0,00	0,00	0,0000	0,0000	0,0000
050103	Cova da Beira	BELMONTE	COLMEAL DA TORRE	0	0,0	0,0	0,0	0,0	0,00	0,00	0,00	0,00	0,0000	0,0000	0,0000
050203	Beira Interior Sul	CASTELO BRANCO	BENQUERENÇAS	0	0,0	0,0	0,0	0,0	0,00	0,00	0,00	0,00	0,0000	0,0000	0,0000
050303	Cova da Beira	COVILHÃ	ALDEIA DO SOUTO	0	0,0	0,0	0,0	0,0	0,00	0,00	0,00	0,00	0,0000	0,0000	0,0000
050403	Cova da Beira	FUNDÃO	ALCONGOSTA	0	0,0	0,0	0,0	0,0	0,00	0,00	0,00	0,00	0,0000	0,0000	0,0000
050503	Beira Interior Sul	IDANHA-A-NOVA	IDANHA-A-NOVA	1098	0,0	1,8	0,6	0,0	0,00	0,00	0,00	0,00	0,0000	0,0000	0,0000
050603	Pinhal Interior Sul	OLEIROS	CAMBAS	0	0,0	0,0	0,0	0,0	0,00	0,00	0,00	0,00	0,0000	0,0000	0,0000
050703	Beira Interior Sul	PENAMACOR	ALDEIA DE JOÃO PIRES	0	0,0	0,0	0,0	0,0	0,00	0,00	0,00	0,00	0,0000	0,0000	0,0000
050803	Pinhal Interior Sul	PROENÇA-A-NOVA	PERAL	0	0,0	0,0	0,0	0,0	0,00	0,00	0,00	0,00	0,0000	0,0000	0,0000
050903	Pinhal Interior Sul	SERTÃ	CASTELO	0	0,0	0,0	0,0	0,0	0,00	0,00	0,00	0,00	0,0000	0,0000	0,0000
051003	Pinhal Interior Sul	VILA DE REI	VILA DE REI	41	0,0	2,2	0,0	0,0	0,00	0,00	0,00	0,00	0,0000	0,0000	0,0000
051103	Beira Interior Sul	VILA VELHA DE RÓDÃO	SARNADAS DE RÓDÃO	0	0,0	0,0	0,0	0,0	0,00	0,00	0,00	0,00	0,0000	0,0000	0,0000
060103	Pinhal Interior Norte	ARGANIL	BARRIL DE ALVA	0	0,0	0,0	0,0	0,0	0,00	0,00	0,00	0,00	0,0000	0,0000	0,0000
060203	Baixo Mondego	CANTANHEDE	CADIMA	1	0,0	0,0	0,0	0,0	0,00	0,00	0,00	0,00	0,0000	0,0000	0,0000
060303	Baixo Mondego	COIMBRA	AMEAL	0	0,0	0,0	0,0	0,0	0,00	0,00	0,00	0,00	0,0000	0,0000	0,0000
060403	Baixo Mondego	CONDEIXA-A-NOVA	BEM DA FÉ	0	0,0	0,0	0,0	0,0	0,00	0,00	0,00	0,00	0,0000	0,0000	0,0000
060503	Baixo Mondego	FIGUEIRA DA FOZ	BRENHA	22	0,1	0,0	0,1	0,0	0,00	0,00	0,00	0,00	0,0000	0,0000	0,0001
060603	Pinhal Interior Norte	GÓIS	COLMEAL	0	0,0	0,0	0,0	0,0	0,00	0,00	0,00	0,00	0,0000	0,0000	0,0000
060703	Pinhal Interior Norte	LOUSÃ	LOUSÃ	10484	6,5	2,3	29,8	52,8	0,00	0,00	0,00	0,00	0,0001	0,0122	0,0031
060803	Baixo Mondego	MIRA	CARAPELHOS	354	0,4	0,0	0,0	0,0	0,00	0,00	0,00	0,00	0,0000	0,0000	0,0000
060903	Pinhal Interior Norte	MIRANDA DO CORVO	RIO VIDE	0	0,0	0,0	0,0	0,0	0,00	0,00	0,00	0,00	0,0000	0,0000	0,0000
061003	Baixo Mondego	MONTEMOR-O-VELHO	CARAPINHEIRA	0	0,0	0,0	0,0	0,0	0,00	0,00	0,00	0,00	0,0000	0,0000	0,0000
061103	Pinhal Interior Norte	OLIVEIRA DO HOSPITAL	AVÔ	0	0,0	0,0	0,0	0,0	0,00	0,00	0,00	0,00	0,0000	0,0000	0,0000
061203	Pinhal Interior Norte	PAMPILHOSA DA SERRA	FAJÃO	0	0,0	0,0	0,0	0,0	0,00	0,00	0,00	0,00	0,0000	0,0000	0,0000
061303	Baixo Mondego	PENACOVA	FRIÚMES	0	0,0	0,0	0,0	0,0	0,00	0,00	0,00	0,00	0,0000	0,0000	0,0000

Inventário de Emissões Gasosas na Região Centro - 2010

061403	Pinhal Interior Norte	PENELA	PODENTES	0	0,0	0,0	0,0	0,0	0,00	0,00	0,00	0,00	0,0000	0,0000	0,0000
061703	Pinhal Interior Norte	VILA NOVA DE POIARES	POIARES (SANTO ANDRÉ)	181	0,0	0,2	0,2	0,0	0,00	0,00	0,00	0,00	0,0000	0,0000	0,0000
061503	Baixo Mondego	SOURE	DEGRACIAS	116	0,2	0,2	0,1	0,0	0,00	0,00	0,00	0,00	0,0000	0,0000	0,0001
061603	Pinhal Interior Norte	TÁBUA	CARAPINHA	0	0,0	0,0	0,0	0,0	0,00	0,00	0,00	0,00	0,0000	0,0000	0,0000
090103	Dão-Lafões	AGUIAR DA BEIRA	CORTIÇADA	0	0,0	0,0	0,0	0,0	0,00	0,00	0,00	0,00	0,0000	0,0000	0,0000
090203	Beira Interior Norte	ALMEIDA	ALMEIDA	41	0,0	0,0	0,0	0,0	0,00	0,00	0,00	0,00	0,0000	0,0000	0,0000
090303	Beira Interior Norte	CELORICO DA BEIRA	CADAFAZ	0	0,0	0,0	0,0	0,0	0,00	0,00	0,00	0,00	0,0000	0,0000	0,0000
090403	Beira Interior Norte	FIGUEIRA DE CASTELO RODRIGO	CASTELO RODRIGO	0	0,0	0,0	0,0	0,0	0,00	0,00	0,00	0,00	0,0000	0,0000	0,0000
090503	Serra da Estrela	FORNOS DE ALGODRES	CORTIÇÔ	0	0,0	0,0	0,0	0,0	0,00	0,00	0,00	0,00	0,0000	0,0000	0,0000
090603	Serra da Estrela	GOUVEIA	CATIVELOS	0	0,0	0,0	0,0	0,0	0,00	0,00	0,00	0,00	0,0000	0,0000	0,0000
090703	Beira Interior Norte	GUARDA	ALDEIA DO BISPO	0	0,0	0,0	0,0	0,0	0,00	0,00	0,00	0,00	0,0000	0,0000	0,0000
090803	Beira Interior Norte	MANTEIGAS	MANTEIGAS (SÃO PEDRO)	0	0,0	0,0	0,0	0,0	0,00	0,00	0,00	0,00	0,0000	0,0000	0,0000
090903	Beira Interior Norte	MÊDA	CARVALHAL	0	0,0	0,0	0,0	0,0	0,00	0,00	0,00	0,00	0,0000	0,0000	0,0000
091003	Beira Interior Norte	PINHEL	AZEVO	0	0,0	0,0	0,0	0,0	0,00	0,00	0,00	0,00	0,0000	0,0000	0,0000
091103	Beira Interior Norte	SABUGAL	ALDEIA DA PONTE	0	0,0	0,0	0,0	0,0	0,00	0,00	0,00	0,00	0,0000	0,0000	0,0000
091203	Serra da Estrela	SEIA	CARRAGOZELA	37	0,0	0,0	0,0	0,0	0,00	0,00	0,00	0,00	0,0000	0,0000	0,0000
091303	Beira Interior Norte	TRANCOSO	CASTANHEIRA	0	0,0	0,0	0,0	0,0	0,00	0,00	0,00	0,00	0,0000	0,0000	0,0000
100203	Pinhal Interior Norte	ALVAIÁZERE	MAÇÃS DE CAMINHO	0	0,0	0,0	0,0	0,0	0,00	0,00	0,00	0,00	0,0000	0,0000	0,0000
100303	Pinhal Interior Norte	ANSIÃO	AVELAR	30902	51,3	471,0	59,6	308,4	6,70	2,95	2,59	0,00	0,0045	0,2562	0,1624
100403	Pinhal Litoral	BATALHA	SÃO MAMEDE	18685	26,6	13,3	19,8	6,4	0,07	1,01	0,16	0,00	0,0014	0,0067	0,4558
100803	Pinhal Interior Norte	FIGUEIRÓ DOS VINHOS	CAMPELO	0	0,0	0,0	0,0	0,0	0,00	0,00	0,00	0,00	0,0000	0,0000	0,0000
100903	Pinhal Litoral	LEIRIA	AZOIA	1023	0,1	2,6	0,7	0,1	0,00	0,00	0,00	0,00	0,0000	0,0000	0,0000
101303	Pinhal Interior Norte	PEDRÓGÃO GRANDE	VILA FACAIA	0	0,0	0,0	0,0	0,0	0,00	0,00	0,00	0,00	0,0000	0,0000	0,0000
101503	Pinhal Litoral	POMBAL	ALMAGREIRA	0	0,0	0,0	0,0	0,0	0,00	0,00	0,00	0,00	0,0000	0,0000	0,0000
101603	Pinhal Litoral	PORTO DE MÓS	ALVADOS	0	0,0	0,0	0,0	0,0	0,00	0,00	0,00	0,00	0,0000	0,0000	0,0000
141303		MAÇÃO	CARDIGOS	0	0,0	0,0	0,0	0,0	0,00	0,00	0,00	0,00	0,0000	0,0000	0,0000
180203	Dão-Lafões	CARREGAL DO SAL	CURRELOS	199	0,1	0,3	0,2	0,0	0,00	0,00	0,00	0,00	0,0000	0,0000	0,0002
180303	Dão-Lafões	CASTRO DAIRE	CABRIL	0	0,0	0,0	0,0	0,0	0,00	0,00	0,00	0,00	0,0000	0,0000	0,0000
180603	Dão-Lafões	MANGUALDE	CHÃS DE TAVARES	0	0,0	0,0	0,0	0,0	0,00	0,00	0,00	0,00	0,0000	0,0000	0,0000
180803	Dão-Lafões	MORTÁGUA	CORTEGAÇA	0	0,0	0,0	0,0	0,0	0,00	0,00	0,00	0,00	0,0000	0,0000	0,0000
180903	Dão-Lafões	NELAS	NELAS	90237	111,4	212,7	103,8	404,5	0,00	0,00	0,00	0,00	0,0049	0,1677	0,0239
181003	Dão-Lafões	OLIVEIRA DE FRADES	DESTRIZ	0	0,0	0,0	0,0	0,0	0,00	0,00	0,00	0,00	0,0000	0,0000	0,0000
181103	Dão-Lafões	PENALVA DO CASTELO	ESMOLFE	876	5,8	2,6	0,6	1,0	0,00	0,00	0,00	0,00	0,0000	0,0018	0,0196

Inventário de Emissões Gasosas na Região Centro - 2010

181403	Dão-Lafões	SANTA COMBA DÃO	PINHEIRO DE AZERE	3346	7,5	12,8	9,1	0,0	0,00	0,00	0,00	0,00	0,0000	0,0000	0,0000
181603	Dão-Lafões	SÃO PEDRO DO SUL	CANDAL	0	0,0	0,0	0,0	0,0	0,00	0,00	0,00	0,00	0,0000	0,0000	0,0000
181703	Dão-Lafões	SÁTÃO	DECERMILO	0	0,0	0,0	0,0	0,0	0,00	0,00	0,00	0,00	0,0000	0,0000	0,0000
182103	Dão-Lafões	TONDELA	CANAS DE SANTA MARIA	0	0,0	0,0	0,0	0,0	0,00	0,00	0,00	0,00	0,0000	0,0000	0,0000
182203	Dão-Lafões	VILA NOVA DE PAIVA	PENDILHE	0	0,0	0,0	0,0	0,0	0,00	0,00	0,00	0,00	0,0000	0,0000	0,0000
182303	Dão-Lafões	WISEU	BOA ALDEIA	5	0,0	0,0	0,0	0,0	0,00	0,00	0,00	0,00	0,0000	0,0000	0,0000
182403	Dão-Lafões	VOUZELA	CAMPIA	164	0,0	0,5	0,1	0,0	0,02	0,00	0,00	0,00	0,0000	0,0000	0,0000
101003	Pinhal Litoral	MARINHA GRANDE	MOITA	0	0,1	0,0	0,0	0,0	0,00	0,00	0,02	0,00	0,0000	0,0000	0,0000
010104	Baixo Vouga	ÁGUEDA	ÁGUEDA	7782	10,5	16,8	4,7	2,6	0,03	0,00	0,27	0,00	0,0000	0,0015	0,0647
010204	Baixo Vouga	ALBERGARIA-A-VELHA	BRANCA	184592	8,1	13,2	139,8	0,5	0,00	0,00	0,00	0,00	0,0000	0,0000	0,0001
010304	Baixo Vouga	ANADIA	AVELÃS DE CAMINHO	16913	19,1	104,6	123,7	37,3	0,00	0,16	0,00	0,00	0,0006	0,0543	0,1314
010504	Baixo Vouga	AVEIRO	EIXO	1403	0,5	11,5	1,2	0,0	0,00	0,00	0,00	0,00	0,0000	0,0000	0,0003
010804	Baixo Vouga	ESTARREJA	FERMELÃ	0	0,0	0,0	0,0	0,0	0,00	0,00	0,00	0,00	0,0000	0,0000	0,0000
011004	Baixo Vouga	ÍLHAVO	ÍLHAVO (SÃO SALVADOR)	25024	12,6	48,1	44,0	1,7	0,00	0,58	0,77	0,00	0,0020	0,0115	0,0226
011104	Baixo Vouga	MEALHADA	LUSO	7855	7,2	10,0	6,8	1,4	0,00	0,00	0,00	0,00	0,0000	0,0000	0,0000
011204	Baixo Vouga	MURTOSA	TORREIRA	0	0,0	0,0	0,0	0,0	0,00	0,00	0,00	0,00	0,0000	0,0000	0,0000
011404	Baixo Vouga	OLIVEIRA DO BAIRRO	OLIVEIRA DO BAIRRO	60852	56,7	231,8	90,6	119,3	0,00	3,24	5,37	0,00	0,0026	0,1109	0,1931
011504	Baixo Vouga	OVAR	MACEDA	0	0,0	0,0	0,0	0,0	0,00	0,00	0,00	0,00	0,0000	0,0000	0,0000
011704	Baixo Vouga	SEVER DO VOUGA	PESSEGUEIRO DO VOUGA	6	0,0	0,0	0,0	0,0	0,00	0,00	0,00	0,00	0,0000	0,0000	0,0000
011804	Baixo Vouga	VAGOS	GAFANHA DA BOA HORA	0	0,0	0,0	0,0	0,0	0,00	0,00	0,00	0,00	0,0000	0,0000	0,0000
050104	Cova da Beira	BELMONTE	INGUIAS	0	0,0	0,0	0,0	0,0	0,00	0,00	0,00	0,00	0,0000	0,0000	0,0000
050204	Beira Interior Sul	CASTELO BRANCO	CAFEDÉ	0	0,0	0,0	0,0	0,0	0,00	0,00	0,00	0,00	0,0000	0,0000	0,0000
050304	Cova da Beira	COVILHÃ	BARCO	0	0,0	0,0	0,0	0,0	0,00	0,00	0,00	0,00	0,0000	0,0000	0,0000
050404	Cova da Beira	FUNDÃO	ALDEIA DE JOANES	0	0,0	0,0	0,0	0,0	0,00	0,00	0,00	0,00	0,0000	0,0000	0,0000
050504	Beira Interior Sul	IDANHA-A-NOVA	IDANHA-A-VELHA	0	0,0	0,0	0,0	0,0	0,00	0,00	0,00	0,00	0,0000	0,0000	0,0000
050604	Pinhal Interior Sul	OLEIROS	ESTREITO	0	0,0	0,0	0,0	0,0	0,00	0,00	0,00	0,00	0,0000	0,0000	0,0000
050704	Beira Interior Sul	PENAMACOR	ARANHAS	0	0,0	0,0	0,0	0,0	0,00	0,00	0,00	0,00	0,0000	0,0000	0,0000
050804	Pinhal Interior Sul	PROENÇA-A-NOVA	PROENÇA-A-NOVA	45	0,0	0,2	0,0	0,0	0,00	0,00	0,00	0,00	0,0000	0,0000	0,0000
050904	Pinhal Interior Sul	SERTÃ	CERNACHE DO BONJARDIM	0	0,0	0,0	0,0	0,0	0,00	0,00	0,00	0,00	0,0000	0,0000	0,0000
051104	Beira Interior Sul	VILA VELHA DE RÓDÃO	VILA VELHA DE RÓDÃO	662134	168,8	532,3	308,5	204,4	0,00	0,00	0,00	0,00	0,0513	0,3488	0,9980
060104	Pinhal Interior Norte	ARGANIL	BENFEITA	0	0,0	0,0	0,0	0,0	0,00	0,00	0,00	0,00	0,0000	0,0000	0,0000
060204	Baixo Mondego	CANTANHEDE	CANTANHEDE	1969	3,9	0,2	1,3	3,4	0,12	0,00	0,00	0,00	0,0008	0,0061	0,0084
060304	Baixo Mondego	COIMBRA	ANTANHOL	203	0,4	0,2	0,1	0,0	0,00	0,00	0,00	0,00	0,0000	0,0000	0,0000

Inventário de Emissões Gasosas na Região Centro - 2010

060404	Baixo Mondego	CONDEIXA-A-NOVA	CONDEIXA-A-NOVA	5725	5,0	2,5	9,0	0,4	0,01	0,00	0,00	0,00	0,0000	0,0000	0,0000
060504	Baixo Mondego	FIGUEIRA DA FOZ	BUARCOS	7718	1,6	67,5	10,5	29,2	0,26	0,00	0,75	0,00	0,0005	0,0056	0,0159
060604	Pinhal Interior Norte	GÓIS	GÓIS	514	0,2	0,7	0,4	0,0	0,00	0,02	0,00	0,00	0,0000	0,0000	0,0000
060704	Pinhal Interior Norte	LOUSÃ	SERPINS	38	0,4	0,0	0,0	0,0	0,00	0,00	0,00	0,00	0,0000	0,0000	0,0001
060804	Baixo Mondego	MIRA	PRAIA DE MIRA	0	0,0	0,0	0,0	0,0	0,00	0,00	0,00	0,00	0,0000	0,0000	0,0000
060904	Pinhal Interior Norte	MIRANDA DO CORVO	SEMIDE	0	0,0	0,0	0,0	0,0	0,00	0,00	0,00	0,00	0,0000	0,0000	0,0000
061004	Baixo Mondego	MONTEMOR-O-VELHO	GATÕES	0	0,0	0,0	0,0	0,0	0,00	0,00	0,00	0,00	0,0000	0,0000	0,0000
061104	Pinhal Interior Norte	OLIVEIRA DO HOSPITAL	BOBADELA	0	0,0	0,0	0,0	0,0	0,00	0,00	0,00	0,00	0,0000	0,0000	0,0000
061204	Pinhal Interior Norte	PAMPILHOSA DA SERRA	JANEIRO DE BAIXO	0	0,0	0,0	0,0	0,0	0,00	0,00	0,00	0,00	0,0000	0,0000	0,0000
061304	Baixo Mondego	PENACOVA	LORVÃO	862	0,5	0,2	3,1	4,2	0,00	0,00	0,00	0,00	0,0000	0,0031	0,0006
061404	Pinhal Interior Norte	PENELA	RABAÇAL	121	0,1	0,0	0,1	0,0	0,00	0,00	0,00	0,00	0,0000	0,0000	0,0000
061704	Pinhal Interior Norte	VILA NOVA DE POIARES	SÃO MIGUEL DE POIARES	1317	1,4	5,1	1,8	0,4	0,00	0,00	0,02	0,00	0,0000	0,0000	0,0000
061504	Baixo Mondego	SOURE	FIGUEIRÓ DO CAMPO	0	0,0	0,0	0,0	0,0	0,00	0,00	0,00	0,00	0,0000	0,0000	0,0000
061604	Pinhal Interior Norte	TÁBUA	COVAS	0	0,0	0,0	0,0	0,0	0,00	0,00	0,00	0,00	0,0000	0,0000	0,0000
090104	Dão-Lafões	AGUIAR DA BEIRA	CORUCHE	0	0,0	0,0	0,0	0,0	0,00	0,00	0,00	0,00	0,0000	0,0000	0,0000
090204	Beira Interior Norte	ALMEIDA	AMOREIRA	0	0,0	0,0	0,0	0,0	0,00	0,00	0,00	0,00	0,0000	0,0000	0,0000
090304	Beira Interior Norte	CELORICO DA BEIRA	CARRAPICHANA	0	0,0	0,0	0,0	0,0	0,00	0,00	0,00	0,00	0,0000	0,0000	0,0000
090404	Beira Interior Norte	FIGUEIRA DE CASTELO RODRIGO	CINCO VILAS	0	0,0	0,0	0,0	0,0	0,00	0,00	0,00	0,00	0,0000	0,0000	0,0000
090504	Serra da Estrela	FORNOS DE ALGODRES	FIGUEIRÓ DA GRANJA	0	0,0	0,0	0,0	0,0	0,00	0,00	0,00	0,00	0,0000	0,0000	0,0000
090604	Serra da Estrela	GOUVEIA	FIGUEIRÓ DA SERRA	0	0,0	0,0	0,0	0,0	0,00	0,00	0,00	0,00	0,0000	0,0000	0,0000
090704	Beira Interior Norte	GUARDA	ALDEIA VIÇOSA	0	0,0	0,0	0,0	0,0	0,00	0,00	0,00	0,00	0,0000	0,0000	0,0000
090804	Beira Interior Norte	MANTEIGAS	VALE DE AMOREIRA	0	0,0	0,0	0,0	0,0	0,00	0,00	0,00	0,00	0,0000	0,0000	0,0000
090904	Beira Interior Norte	MÊDA	CASTEIÇÃO	0	0,0	0,0	0,0	0,0	0,00	0,00	0,00	0,00	0,0000	0,0000	0,0000
091004	Beira Interior Norte	PINHEL	BOGALHAL	0	0,0	0,0	0,0	0,0	0,00	0,00	0,00	0,00	0,0000	0,0000	0,0000
091104	Beira Interior Norte	SABUGAL	ALDEIA DA RIBEIRA	0	0,0	0,0	0,0	0,0	0,00	0,00	0,00	0,00	0,0000	0,0000	0,0000
091204	Serra da Estrela	SEIA	FOLHADOSA	0	0,0	0,0	0,0	0,0	0,00	0,00	0,00	0,00	0,0000	0,0000	0,0000
091304	Beira Interior Norte	TRANCOSO	COGULA	0	0,0	0,0	0,0	0,0	0,00	0,00	0,00	0,00	0,0000	0,0000	0,0000
100204	Pinhal Interior Norte	ALVAIÁZERE	MAÇÃS DE DONA MARIA	0	0,0	0,0	0,0	0,0	0,00	0,00	0,00	0,00	0,0000	0,0000	0,0000
100304	Pinhal Interior Norte	ANSIÃO	CHÃO DE COUCE	252	0,5	1,0	0,4	0,4	0,00	0,00	0,00	0,00	0,0000	0,0007	0,0004
100404	Pinhal Litoral	BATALHA	GOLPILHEIRA	0	0,0	0,0	0,0	0,0	0,00	0,00	0,00	0,00	0,0000	0,0000	0,0000
100804	Pinhal Interior Norte	FIGUEIRÓ DOS VINHOS	FIGUEIRÓ DOS VINHOS	0	0,0	0,0	0,0	0,0	0,00	0,00	0,00	0,00	0,0000	0,0000	0,0000
100904	Pinhal Litoral	LEIRIA	BAROSA	1786	3,8	2,1	5,3	2,9	0,00	0,00	0,00	0,00	0,0000	0,0000	0,0001
101504	Pinhal Litoral	POMBAL	CARNIDE	0	0,0	0,0	0,0	0,0	0,00	0,00	0,00	0,00	0,0000	0,0000	0,0000

Inventário de Emissões Gasosas na Região Centro - 2010

101604	Pinhal Litoral	PORTO DE MÓS	ARRIMAL	0	0,0	0,0	0,0	0,0	0,00	0,00	0,00	0,00	0,0000	0,0000	0,0000
141304		MAÇÃO	CARVOEIRO	0	0,0	0,0	0,0	0,0	0,00	0,00	0,00	0,00	0,0000	0,0000	0,0000
180204	Dão-Lafões	CARREGAL DO SAL	OLIVEIRA DO CONDE	190	0,2	0,2	0,2	0,2	0,00	0,00	0,00	0,00	0,0000	0,0000	0,0000
180304	Dão-Lafões	CASTRO DAIRE	CASTRO DAIRE	216	0,0	0,1	0,2	0,1	0,00	0,00	0,00	0,00	0,0000	0,0000	0,0000
180604	Dão-Lafões	MANGUALDE	CUNHA ALTA	0	0,0	0,0	0,0	0,0	0,00	0,00	0,00	0,00	0,0000	0,0000	0,0000
180804	Dão-Lafões	MORTÁGUA	ESPINHO	0	0,0	0,0	0,0	0,0	0,00	0,00	0,00	0,00	0,0000	0,0000	0,0000
180904	Dão-Lafões	NELAS	SANTAR	0	0,0	0,0	0,0	0,0	0,00	0,00	0,00	0,00	0,0000	0,0000	0,0000
181004	Dão-Lafões	OLIVEIRA DE FRADES	OLIVEIRA DE FRADES	2481	4,1	20,8	1,7	0,0	0,00	0,00	0,00	0,00	0,0010	0,0035	0,0643
181104	Dão-Lafões	PENALVA DO CASTELO	GERMIL	0	0,0	0,0	0,0	0,0	0,00	0,00	0,00	0,00	0,0000	0,0000	0,0000
181404	Dão-Lafões	SANTA COMBA DÃO	SANTA COMBA DÃO	573	0,0	1,8	1,0	0,0	0,00	0,00	0,00	0,00	0,0000	0,0000	0,0000
181604	Dão-Lafões	SÃO PEDRO DO SUL	CARVALHAIS	2695	1,8	3,2	3,5	8,1	0,01	0,00	0,00	0,00	0,0000	0,0024	0,0010
181704	Dão-Lafões	SÁTÃO	FERREIRA DE AVES	632	0,2	0,1	1,7	2,6	0,00	0,00	0,00	0,00	0,0000	0,0019	0,0003
182104	Dão-Lafões	TONDELA	CAPARROSA	46	0,0	0,1	0,0	0,0	0,00	0,00	0,00	0,00	0,0000	0,0000	0,0000
182204	Dão-Lafões	VILA NOVA DE PAIVA	QUEIRIGA	0	0,0	0,0	0,0	0,0	0,00	0,00	0,00	0,00	0,0000	0,0000	0,0000
182304	Dão-Lafões	VISEU	BODIOSA	0	0,0	0,0	0,0	0,0	0,00	0,00	0,00	0,00	0,0000	0,0000	0,0000
182404	Dão-Lafões	VOUZELA	CARVALHAL DE VERMILHAS	0	0,0	0,0	0,0	0,0	0,00	0,00	0,00	0,00	0,0000	0,0000	0,0000
010205	Baixo Vouga	ALBERGARIA-A-VELHA	FROSSOS	0	0,0	0,0	0,0	0,0	0,00	0,00	0,00	0,00	0,0000	0,0000	0,0000
010305	Baixo Vouga	ANADIA	AVELÃS DE CIMA	15356	20,1	145,8	19,5	161,8	5,15	0,62	3,05	0,00	0,0067	0,2452	0,1281
010505	Baixo Vouga	AVEIRO	ESGUEIRA	42507	45,9	71,6	31,4	11,9	0,00	0,60	4,86	0,00	0,0031	0,0204	0,1136
010805	Baixo Vouga	ESTARREJA	PARDILHÓ	391	0,0	0,2	0,3	0,2	0,00	0,00	0,00	0,00	0,0000	0,0000	0,0000
011105	Baixo Vouga	MEALHADA	MEALHADA	1475	0,5	3,3	1,0	0,1	0,53	0,00	0,00	0,00	0,0003	0,0062	0,0030
011405	Baixo Vouga	OLIVEIRA DO BAIRRO	PALHAÇA	10	0,0	0,0	0,0	0,0	0,00	0,00	0,00	0,00	0,0000	0,0000	0,0000
011505	Baixo Vouga	OVAR	OVAR	16456	11,0	6,6	12,9	5,5	0,11	0,04	0,02	0,00	0,0001	0,0048	0,0307
011705	Baixo Vouga	SEVER DO VOUGA	ROCAS DO VOUGA	0	0,0	0,0	0,0	0,0	0,00	0,00	0,00	0,00	0,0000	0,0000	0,0000
011805	Baixo Vouga	VAGOS	OUCA	0	0,0	0,0	0,0	0,0	0,00	0,00	0,00	0,00	0,0000	0,0000	0,0000
050105	Cova da Beira	BELMONTE	MAÇAINHAS	0	0,0	0,0	0,0	0,0	0,00	0,00	0,00	0,00	0,0000	0,0000	0,0000
050205	Beira Interior Sul	CASTELO BRANCO	CASTELO BRANCO	3729	16,3	5,8	2,9	0,2	0,00	0,00	0,00	0,00	0,0005	0,0038	0,0040
050305	Cova da Beira	COVILHÃ	BOIDOBRA	4216	0,2	1,1	2,2	0,0	0,00	0,00	0,00	0,00	0,0000	0,0000	0,0000
050405	Cova da Beira	FUNDÃO	ALDEIA NOVA DO CABO	0	0,0	0,0	0,0	0,0	0,00	0,00	0,00	0,00	0,0000	0,0000	0,0000
050505	Beira Interior Sul	IDANHA-A-NOVA	LADOEIRO	0	0,0	0,0	0,0	0,0	0,00	0,00	0,00	0,00	0,0000	0,0000	0,0000
050605	Pinhal Interior Sul	OLEIROS	ISNA	0	0,0	0,0	0,0	0,0	0,00	0,00	0,00	0,00	0,0000	0,0000	0,0000
050805	Pinhal Interior Sul	PROENÇA-A-NOVA	SÃO PEDRO DO ESTEVAL	0	0,0	0,0	0,0	0,0	0,00	0,00	0,00	0,00	0,0000	0,0000	0,0000
050905	Pinhal Interior Sul	SERTÃ	CUMEADA	521	0,4	0,3	0,5	0,0	0,00	0,00	0,00	0,00	0,0000	0,0000	0,0000

Inventário de Emissões Gasosas na Região Centro - 2010

060105	Pinhal Interior Norte	ARGANIL	CELAVISA	0	0,0	0,0	0,0	0,0	0,00	0,00	0,00	0,00	0,0000	0,0000	0,0000
060205	Baixo Mondego	CANTANHEDE	CORDINHÃ	0	0,0	0,0	0,0	0,0	0,00	0,00	0,00	0,00	0,0000	0,0000	0,0000
060305	Baixo Mondego	COIMBRA	ANTUZEDE	0	0,0	0,0	0,0	0,0	0,00	0,00	0,00	0,00	0,0000	0,0000	0,0000
060405	Baixo Mondego	CONDEIXA-A-NOVA	CONDEIXA-A-VELHA	0	0,0	0,0	0,0	0,0	0,00	0,00	0,00	0,00	0,0000	0,0000	0,0000
060505	Baixo Mondego	FIGUEIRA DA FOZ	FERREIRA-A-NOVA	46	0,0	0,0	0,0	0,0	0,00	0,00	0,00	0,00	0,0000	0,0000	0,0000
060605	Pinhal Interior Norte	GÓIS	VILA NOVA DO CEIRA	0	0,0	0,0	0,0	0,0	0,00	0,00	0,00	0,00	0,0000	0,0000	0,0000
060705	Pinhal Interior Norte	LOUSÃ	VILARINHO	0	0,0	0,0	0,0	0,0	0,00	0,00	0,00	0,00	0,0000	0,0000	0,0000
060905	Pinhal Interior Norte	MIRANDA DO CORVO	VILA NOVA	3	0,0	0,0	0,0	0,0	0,00	0,00	0,00	0,00	0,0000	0,0000	0,0000
061005	Baixo Mondego	MONTEMOR-O-VELHO	LICEIA	0	0,0	0,0	0,0	0,0	0,00	0,00	0,00	0,00	0,0000	0,0000	0,0000
061105	Pinhal Interior Norte	OLIVEIRA DO HOSPITAL	ERVEDAL	1199	2,9	40,2	1,0	0,0	0,00	0,00	0,00	0,00	0,0000	0,0000	0,0000
061305	Baixo Mondego	PENACOVA	OLIVEIRA DO MONDEGO	0	0,0	0,0	0,0	0,0	0,00	0,00	0,00	0,00	0,0000	0,0000	0,0000
061405	Pinhal Interior Norte	PENELA	PENELA (SANTA EUFÉMIA)	259	0,0	0,0	0,2	0,1	0,00	0,00	0,00	0,00	0,0000	0,0000	0,0002
061505	Baixo Mondego	SOURE	GESTEIRA	0	0,0	0,0	0,0	0,0	0,00	0,00	0,00	0,00	0,0000	0,0000	0,0000
061605	Pinhal Interior Norte	TÁBUA	COVELO	0	0,0	0,0	0,0	0,0	0,00	0,00	0,00	0,00	0,0000	0,0000	0,0000
090105	Dão-Lafões	AGUIAR DA BEIRA	DORNELAS	0	0,0	0,0	0,0	0,0	0,00	0,00	0,00	0,00	0,0000	0,0000	0,0000
090205	Beira Interior Norte	ALMEIDA	AZINHAL	0	0,0	0,0	0,0	0,0	0,00	0,00	0,00	0,00	0,0000	0,0000	0,0000
090405	Beira Interior Norte	FIGUEIRA DE CASTELO RODRIGO	COLMEAL	0	0,0	0,0	0,0	0,0	0,00	0,00	0,00	0,00	0,0000	0,0000	0,0000
090505	Serra da Estrela	FORNOS DE ALGODRES	FORNOS DE ALGODRES	49	0,2	0,0	0,1	0,0	0,00	0,00	0,00	0,00	0,0000	0,0000	0,0000
090605	Serra da Estrela	GOUVEIA	FOLGOSINHO	0	0,0	0,0	0,0	0,0	0,00	0,00	0,00	0,00	0,0000	0,0000	0,0000
090705	Beira Interior Norte	GUARDA	ALVENDRE	0	0,0	0,0	0,0	0,0	0,00	0,00	0,00	0,00	0,0000	0,0000	0,0000
090905	Beira Interior Norte	MÊDA	CORISCADA	0	0,0	0,0	0,0	0,0	0,00	0,00	0,00	0,00	0,0000	0,0000	0,0000
091005	Beira Interior Norte	PINHEL	BOUÇA COVA	0	0,0	0,0	0,0	0,0	0,00	0,00	0,00	0,00	0,0000	0,0000	0,0000
091105	Beira Interior Norte	SABUGAL	ALDEIA DE SANTO ANTÓNIO	0	0,0	0,0	0,0	0,0	0,00	0,00	0,00	0,00	0,0000	0,0000	0,0000
091205	Serra da Estrela	SEIA	GIRABOLHOS	0	0,0	0,0	0,0	0,0	0,00	0,00	0,00	0,00	0,0000	0,0000	0,0000
091305	Beira Interior Norte	TRANCOSO	CÓTIMOS	0	0,0	0,0	0,0	0,0	0,00	0,00	0,00	0,00	0,0000	0,0000	0,0000
100205	Pinhal Interior Norte	ALVAIÁZERE	PELMÁ	0	0,0	0,0	0,0	0,0	0,00	0,00	0,00	0,00	0,0000	0,0000	0,0000
100305	Pinhal Interior Norte	ANSIÃO	LAGARTEIRA	0	0,0	0,0	0,0	0,0	0,00	0,00	0,00	0,00	0,0000	0,0000	0,0000
100805	Pinhal Interior Norte	FIGUEIRÓ DOS VINHOS	BAIRRADAS	0	0,0	0,0	0,0	0,0	0,00	0,00	0,00	0,00	0,0000	0,0000	0,0000
100905	Pinhal Litoral	LEIRIA	BARREIRA	46	0,7	0,0	0,1	0,0	0,00	0,00	0,00	0,00	0,0000	0,0000	0,0000
101505	Pinhal Litoral	POMBAL	CARRIÇO	117256	3,4	12,6	84,0	2,0	0,00	0,01	0,04	0,00	0,0001	0,0043	0,0189
101605	Pinhal Litoral	PORTO DE MÓS	CALVARIA DE CIMA	602	3,5	1,1	0,6	0,2	0,07	0,00	1,68	0,00	0,0000	0,0000	0,0311
141305		MAÇÃO	ENVENDOS	0	0,0	0,0	0,0	0,0	0,00	0,00	0,00	0,00	0,0000	0,0000	0,0000
180205	Dão-Lafões	CARRÉGAL DO SAL	PAPÍZIOS	0	0,0	0,0	0,0	0,0	0,00	0,00	0,00	0,00	0,0000	0,0000	0,0000

Inventário de Emissões Gasosas na Região Centro - 2010

180305	Dão-Lafões	CASTRO DAIRE	CUJÓ	0	0,0	0,0	0,0	0,0	0,00	0,00	0,00	0,00	0,0000	0,0000	0,0000
180605	Dão-Lafões	MANGUALDE	CUNHA BAIXA	0	0,0	0,0	0,0	0,0	0,00	0,00	0,00	0,00	0,0000	0,0000	0,0000
180805	Dão-Lafões	MORTÁGUA	MARMELEIRA	0	0,0	0,0	0,0	0,0	0,00	0,00	0,00	0,00	0,0000	0,0000	0,0000
180905	Dão-Lafões	NELAS	SENHORIM	0	0,0	0,0	0,0	0,0	0,00	0,00	0,00	0,00	0,0000	0,0000	0,0000
181005	Dão-Lafões	OLIVEIRA DE FRADES	PINHEIRO	3321	5,9	0,1	7,8	17,2	0,00	0,00	0,00	0,00	0,0000	0,0000	0,0014
181105	Dão-Lafões	PENALVA DO CASTELO	ÍNSUA	0	0,0	0,0	0,0	0,0	0,00	0,00	0,00	0,00	0,0000	0,0000	0,0000
181405	Dão-Lafões	SANTA COMBA DÃO	SÃO JOANINHO	0	0,0	0,0	0,0	0,0	0,00	0,00	0,00	0,00	0,0000	0,0000	0,0000
181605	Dão-Lafões	SÃO PEDRO DO SUL	COVAS DO RIO	0	0,0	0,0	0,0	0,0	0,00	0,00	0,00	0,00	0,0000	0,0000	0,0000
181705	Dão-Lafões	SÁTÃO	FORLES	0	0,0	0,0	0,0	0,0	0,00	0,00	0,00	0,00	0,0000	0,0000	0,0000
182105	Dão-Lafões	TONDELA	CASTELÕES	0	0,0	0,0	0,0	0,0	0,00	0,00	0,00	0,00	0,0000	0,0000	0,0000
182205	Dão-Lafões	VILA NOVA DE PAIVA	TOURO	0	0,0	0,0	0,0	0,0	0,00	0,00	0,00	0,00	0,0000	0,0000	0,0000
182305	Dão-Lafões	WISEU	CALDE	0	0,0	0,0	0,0	0,0	0,00	0,00	0,00	0,00	0,0000	0,0000	0,0000
182405	Dão-Lafões	VOUZELA	FATAUNÇOS	214	0,0	0,3	0,1	1,1	0,00	0,00	0,00	0,00	0,0000	0,0005	0,0022
050705	Beira Interior Sul	PENAMACOR	BEMPOSTA	0	0,0	0,0	0,0	0,0	0,00	0,00	0,00	0,00	0,0000	0,0000	0,0000
061205	Pinhal Interior Norte	PAMPILHOSA DA SERRA	MACHIO	0	0,0	0,0	0,0	0,0	0,00	0,00	0,00	0,00	0,0000	0,0000	0,0000
090305	Beira Interior Norte	CELORICO DA BEIRA	CORTIÇÓ DA SERRA	0	0,0	0,0	0,0	0,0	0,00	0,00	0,00	0,00	0,0000	0,0000	0,0000
010105	Baixo Vouga	ÁGUEDA	BARRÔ	14093	48,9	29,4	11,0	0,2	0,00	1,63	2,23	0,00	0,0032	0,0032	0,1228
010206	Baixo Vouga	ALBERGARIA-A-VELHA	RIBEIRA DE FRÁGUAS	0	0,0	0,0	0,0	0,0	0,00	0,00	0,00	0,00	0,0000	0,0000	0,0000
010306	Baixo Vouga	ANADIA	MOGOFORES	6575	2,1	23,6	7,0	0,0	0,01	0,33	0,00	0,00	0,0082	0,0087	0,1423
010506	Baixo Vouga	AVEIRO	GLÓRIA	3928	0,4	0,2	2,2	0,1	0,07	0,00	0,00	0,00	0,0000	0,0000	0,0003
010806	Baixo Vouga	ESTARREJA	SALREU	6	0,0	0,0	0,0	0,0	0,00	0,00	0,00	0,00	0,0000	0,0000	0,0000
011106	Baixo Vouga	MEALHADA	PAMPILHOSA	884	0,5	0,4	0,3	0,3	0,00	0,00	0,00	0,00	0,0000	0,0000	0,0000
011406	Baixo Vouga	OLIVEIRA DO BAIRRO	TROVISCAL	9	0,0	0,0	0,0	0,0	0,00	0,00	0,00	0,00	0,0000	0,0000	0,0000
011506	Baixo Vouga	OVAR	SÃO VICENTE DE PEREIRA JUSÃ	458	0,9	0,1	1,2	2,4	0,00	0,00	0,00	0,00	0,0000	0,0021	0,0020
011706	Baixo Vouga	SEVER DO VOUGA	SEVER DO VOUGA	2051	5,7	16,2	0,5	0,1	0,00	0,00	0,00	0,00	0,0000	0,0000	0,0824
011806	Baixo Vouga	VAGOS	PONTE DE VAGOS	0	0,0	0,0	0,0	0,0	0,00	0,00	0,00	0,00	0,0000	0,0000	0,0000
050206	Beira Interior Sul	CASTELO BRANCO	CEBOLAIS DE CIMA	1512	3,4	1,4	5,1	8,6	0,00	0,00	0,00	0,00	0,0000	0,0000	0,0000
050306	Cova da Beira	COVILHÃ	CASEGAS	0	0,0	0,0	0,0	0,0	0,00	0,00	0,00	0,00	0,0000	0,0000	0,0000
050406	Cova da Beira	FUNDÃO	ALPEDRINHA	0	0,0	0,0	0,0	0,0	0,00	0,00	0,00	0,00	0,0000	0,0000	0,0000
050506	Beira Interior Sul	IDANHA-A-NOVA	MEDELIM	0	0,0	0,0	0,0	0,0	0,00	0,00	0,00	0,00	0,0000	0,0000	0,0000
050606	Pinhal Interior Sul	OLEIROS	MADEIRÃ	0	0,0	0,0	0,0	0,0	0,00	0,00	0,00	0,00	0,0000	0,0000	0,0000
050706	Beira Interior Sul	PENAMACOR	BENQUERENÇA	0	0,0	0,0	0,0	0,0	0,00	0,00	0,00	0,00	0,0000	0,0000	0,0000
050806	Pinhal Interior Sul	PROENÇA-A-NOVA	SOBREIRA FORMOSA	0	0,0	0,0	0,0	0,0	0,00	0,00	0,00	0,00	0,0000	0,0000	0,0000

Inventário de Emissões Gasosas na Região Centro - 2010

050906	Pinhal Interior Sul	SERTÃ	ERMIDA	0	0,0	0,0	0,0	0,0	0,00	0,00	0,00	0,00	0,0000	0,0000	0,0000
060206	Baixo Mondego	CANTANHEDE	COVÕES	0	0,0	0,0	0,0	0,0	0,00	0,00	0,00	0,00	0,0000	0,0000	0,0000
060306	Baixo Mondego	COIMBRA	ARZILA	0	0,0	0,0	0,0	0,0	0,00	0,00	0,00	0,00	0,0000	0,0000	0,0000
060406	Baixo Mondego	CONDEIXA-A-NOVA	EGA	504	0,4	2,2	0,3	0,0	0,00	0,01	0,00	0,00	0,0002	0,0006	0,0066
060506	Baixo Mondego	FIGUEIRA DA FOZ	LAVOS	269213	11,5	195,3	241,8	27,4	0,49	1,79	0,20	0,00	0,0020	0,0071	0,1642
061006	Baixo Mondego	MONTEMOR-O-VELHO	MEÃS DO CAMPO	0	0,0	0,0	0,0	0,0	0,00	0,00	0,00	0,00	0,0000	0,0000	0,0000
061106	Pinhal Interior Norte	OLIVEIRA DO HOSPITAL	LAGARES	0	0,0	0,0	0,0	0,0	0,00	0,00	0,00	0,00	0,0000	0,0000	0,0000
061206	Pinhal Interior Norte	PAMPILHOSA DA SERRA	PAMPILHOSA DA SERRA	0	0,0	0,0	0,0	0,0	0,00	0,00	0,00	0,00	0,0000	0,0000	0,0000
061306	Baixo Mondego	PENACOVA	PARADELA	0	0,0	0,0	0,0	0,0	0,00	0,00	0,00	0,00	0,0000	0,0000	0,0000
061406	Pinhal Interior Norte	PENELA	PENELA (SÃO MIGUEL)	1069	1,4	0,4	1,7	2,6	0,07	0,00	0,00	0,00	0,0000	0,0005	0,0005
061506	Baixo Mondego	SOURE	GRANJA DO ULMEIRO	0	0,0	0,0	0,0	0,0	0,00	0,00	0,00	0,00	0,0000	0,0000	0,0000
061606	Pinhal Interior Norte	TÁBUA	ESPARIZ	40	0,2	0,1	0,0	0,0	0,00	0,00	0,00	0,00	0,0000	0,0000	0,0001
090106	Dão-Lafões	AGUIAR DA BEIRA	EIRADO	133	0,6	2,8	0,1	0,0	0,00	0,00	0,00	0,00	0,0000	0,0000	0,0000
090206	Beira Interior Norte	ALMEIDA	CABREIRA	0	0,0	0,0	0,0	0,0	0,00	0,00	0,00	0,00	0,0000	0,0000	0,0000
090306	Beira Interior Norte	CELORICO DA BEIRA	FORNO TELHEIRO	0	0,0	0,0	0,0	0,0	0,00	0,00	0,00	0,00	0,0000	0,0000	0,0000
090406	Beira Interior Norte	FIGUEIRA DE CASTELO RODRIGO	ESCALHÃO	0	0,0	0,0	0,0	0,0	0,00	0,00	0,00	0,00	0,0000	0,0000	0,0000
090506	Serra da Estrela	FORNOS DE ALGODRES	FUINHAS	0	0,0	0,0	0,0	0,0	0,00	0,00	0,00	0,00	0,0000	0,0000	0,0000
090606	Serra da Estrela	GOUVEIA	FREIXO DA SERRA	0	0,0	0,0	0,0	0,0	0,00	0,00	0,00	0,00	0,0000	0,0000	0,0000
090706	Beira Interior Norte	GUARDA	ARRIFANA	4	0,1	0,0	0,0	0,0	0,00	0,00	0,00	0,00	0,0000	0,0000	0,0000
090906	Beira Interior Norte	MÊDA	FONTE LONGA	0	0,0	0,0	0,0	0,0	0,00	0,00	0,00	0,00	0,0000	0,0000	0,0000
091006	Beira Interior Norte	PINHEL	CEREJO	0	0,0	0,0	0,0	0,0	0,00	0,00	0,00	0,00	0,0000	0,0000	0,0000
091106	Beira Interior Norte	SABUGAL	ALDEIA VELHA	0	0,0	0,0	0,0	0,0	0,00	0,00	0,00	0,00	0,0000	0,0000	0,0000
091206	Serra da Estrela	SEIA	LAJES	0	0,0	0,0	0,0	0,0	0,00	0,00	0,00	0,00	0,0000	0,0000	0,0000
091306	Beira Interior Norte	TRANCOSO	FEITAL	0	0,0	0,0	0,0	0,0	0,00	0,00	0,00	0,00	0,0000	0,0000	0,0000
100206	Pinhal Interior Norte	ALVAIÁZERE	PUSSOS	0	0,0	0,0	0,0	0,0	0,00	0,00	0,00	0,00	0,0000	0,0000	0,0000
100306	Pinhal Interior Norte	ANSIÃO	POUSAFLORES	2	0,0	0,0	0,0	0,0	0,00	0,00	0,00	0,00	0,0000	0,0000	0,0000
100906	Pinhal Litoral	LEIRIA	BOA VISTA	539	2,9	0,1	1,3	1,9	0,00	0,00	0,00	0,00	0,0000	0,0005	0,0002
101506	Pinhal Litoral	POMBAL	LOURIÇAL	0	0,0	0,0	0,0	0,0	0,00	0,00	0,00	0,00	0,0000	0,0000	0,0000
101606	Pinhal Litoral	PORTO DE MÓS	JUNCAL	27212	12,0	67,2	36,9	5,5	0,00	1,70	2,67	0,00	0,0008	0,0055	0,0238
141306		MAÇÃO	MAÇÃO	0	0,0	0,0	0,0	0,0	0,00	0,00	0,00	0,00	0,0000	0,0000	0,0000
180206	Dão-Lafões	CARREGAL DO SAL	PARADA	0	0,0	0,0	0,0	0,0	0,00	0,00	0,00	0,00	0,0000	0,0000	0,0000
180306	Dão-Lafões	CASTRO DAIRE	ERMIDA	0	0,0	0,0	0,0	0,0	0,00	0,00	0,00	0,00	0,0000	0,0000	0,0000
180606	Dão-Lafões	MANGUALDE	ESPINHO	87977	129,8	293,2	402,5	98,9	0,00	0,72	6,33	0,00	0,0458	0,2139	2,2645

Inventário de Emissões Gasosas na Região Centro - 2010

180806	Dão-Lafões	MORTÁGUA	MORTÁGUA	165805	49,2	277,6	168,4	10,8	0,00	0,14	0,00	0,00	0,0074	0,0099	0,2226
180906	Dão-Lafões	NELAS	VILAR SECO	0	0,0	0,0	0,0	0,0	0,00	0,00	0,00	0,00	0,0000	0,0000	0,0000
181006	Dão-Lafões	OLIVEIRA DE FRADES	REIGOSO	0	0,0	0,0	0,0	0,0	0,00	0,00	0,00	0,00	0,0000	0,0000	0,0000
181106	Dão-Lafões	PENALVA DO CASTELO	LUSINDE	0	0,0	0,0	0,0	0,0	0,00	0,00	0,00	0,00	0,0000	0,0000	0,0000
181406	Dão-Lafões	SANTA COMBA DÃO	SÃO JOÃO DE AREIAS	393	0,4	0,7	0,4	0,0	0,00	0,00	0,00	0,00	0,0000	0,0000	0,0000
181606	Dão-Lafões	SÃO PEDRO DO SUL	FIGUEIREDO DE ALVA	0	0,0	0,0	0,0	0,0	0,00	0,00	0,00	0,00	0,0000	0,0000	0,0000
181706	Dão-Lafões	SÁTÃO	MIOMA	4	0,0	0,0	0,0	0,0	0,00	0,00	0,00	0,00	0,0000	0,0000	0,0000
182106	Dão-Lafões	TONDELA	DARDAVAZ	28	0,1	0,0	0,0	0,0	0,00	0,00	0,00	0,00	0,0000	0,0000	0,0000
182206	Dão-Lafões	VILA NOVA DE PAIVA	VILA COVA À COELHOIRA	0	0,0	0,0	0,0	0,0	0,00	0,00	0,00	0,00	0,0000	0,0000	0,0000
182306	Dão-Lafões	WISEU	CAMPO	0	0,0	0,0	0,0	0,0	0,00	0,00	0,00	0,00	0,0000	0,0000	0,0000
182406	Dão-Lafões	VOUZELA	FIGUEIREDO DAS DONAS	0	0,0	0,0	0,0	0,0	0,00	0,00	0,00	0,00	0,0000	0,0000	0,0000
060706	Pinhal Interior Norte	LOUSÃ	GÂNDARAS	0	0,0	0,0	0,0	0,0	0,00	0,00	0,00	0,00	0,0000	0,0000	0,0000
060106	Pinhal Interior Norte	ARGANIL	CEPOS	0	0,0	0,0	0,0	0,0	0,00	0,00	0,00	0,00	0,0000	0,0000	0,0000
010106	Baixo Vouga	ÁGUEDA	BELAZAIMA DO CHÃO	330	5,7	0,0	0,0	0,0	0,00	0,00	0,00	0,00	0,0000	0,0000	0,0000
010107	Baixo Vouga	ÁGUEDA	CASTANHEIRA DO VOUGA	0	0,0	0,0	0,0	0,0	0,00	0,00	0,00	0,00	0,0000	0,0000	0,0000
010207	Baixo Vouga	ALBERGARIA-A-VELHA	SÃO JOÃO DE LOURE	1	0,0	0,0	0,0	0,0	0,00	0,00	0,00	0,00	0,0000	0,0000	0,0000
010307	Baixo Vouga	ANADIA	MOITA	0	0,0	0,0	0,0	0,0	0,00	0,00	0,00	0,00	0,0000	0,0000	0,0000
010507	Baixo Vouga	AVEIRO	NARIZ	295	0,1	0,7	0,1	0,2	0,00	0,00	0,00	0,00	0,0000	0,0000	0,0018
010807	Baixo Vouga	ESTARREJA	VEIROS	0	0,0	0,0	0,0	0,0	0,00	0,00	0,00	0,00	0,0000	0,0000	0,0000
011107	Baixo Vouga	MEALHADA	VACARIÇA	11524	5,8	22,3	8,7	0,1	0,11	0,25	0,00	0,00	0,0000	0,0000	0,0078
011507	Baixo Vouga	OVAR	VÁLEGA	0	0,0	0,0	0,0	0,0	0,00	0,00	0,00	0,00	0,0000	0,0000	0,0000
011707	Baixo Vouga	SEVER DO VOUGA	SILVA ESCURA	178	1,4	0,1	0,1	0,0	0,00	0,00	0,00	0,00	0,0000	0,0006	0,0314
011807	Baixo Vouga	VAGOS	SOSA	3	0,0	0,0	0,0	0,0	0,00	0,00	0,00	0,00	0,0000	0,0000	0,0000
050207	Beira Interior Sul	CASTELO BRANCO	ESCALOS DE BAIXO	1357	2,6	3,6	2,9	6,5	0,06	0,00	0,00	0,00	0,0000	0,0073	0,0013
050307	Cova da Beira	COVILHÃ	COVILHÃ (CONCEIÇÃO)	1238	0,2	0,6	1,5	0,3	0,00	0,00	0,00	0,00	0,0000	0,0000	0,0000
050407	Cova da Beira	FUNDÃO	ATALAIA DO CAMPO	0	0,0	0,0	0,0	0,0	0,00	0,00	0,00	0,00	0,0000	0,0000	0,0000
050507	Beira Interior Sul	IDANHA-A-NOVA	MONFORTINHO	0	0,0	0,0	0,0	0,0	0,00	0,00	0,00	0,00	0,0000	0,0000	0,0000
050607	Pinhal Interior Sul	OLEIROS	MOSTEIRO	0	0,0	0,0	0,0	0,0	0,00	0,00	0,00	0,00	0,0000	0,0000	0,0000
050707	Beira Interior Sul	PENAMACOR	MEIMÃO	0	0,0	0,0	0,0	0,0	0,00	0,00	0,00	0,00	0,0000	0,0000	0,0000
050907	Pinhal Interior Sul	SERTÃ	FIGUEIREDO	0	0,0	0,0	0,0	0,0	0,00	0,00	0,00	0,00	0,0000	0,0000	0,0000
060207	Baixo Mondego	CANTANHEDE	FEBRES	11	0,0	0,0	0,0	0,0	0,00	0,00	0,00	0,00	0,0000	0,0000	0,0000
060307	Baixo Mondego	COIMBRA	ASSAFARGE	9	0,2	0,0	0,5	0,0	0,00	0,00	0,00	0,00	0,0001	0,0009	0,0011
060407	Baixo Mondego	CONDEIXA-A-NOVA	FURADOURO	0	0,0	0,0	0,0	0,0	0,00	0,00	0,00	0,00	0,0000	0,0000	0,0000

Inventário de Emissões Gasosas na Região Centro - 2010

060507	Baixo Mondego	FIGUEIRA DA FOZ	MAIORCA	0	0,0	0,0	0,0	0,0	0,00	0,00	0,00	0,00	0,0000	0,0000	0,0000
061007	Baixo Mondego	MONTEMOR-O-VELHO	MONTEMOR-O-VELHO	0	0,0	0,0	0,0	0,0	0,00	0,00	0,00	0,00	0,0000	0,0000	0,0000
061107	Pinhal Interior Norte	OLIVEIRA DO HOSPITAL	LAGOS DA BEIRA	518	0,0	0,0	0,4	0,3	0,01	0,00	0,00	0,00	0,0000	0,0000	0,0000
061207	Pinhal Interior Norte	PAMPILHOSA DA SERRA	PESSEGUEIRO	0	0,0	0,0	0,0	0,0	0,00	0,00	0,00	0,00	0,0000	0,0000	0,0000
061307	Baixo Mondego	PENACOVA	PENACOVA	43	0,2	0,0	0,0	0,0	0,00	0,00	0,00	0,00	0,0000	0,0000	0,0000
061507	Baixo Mondego	SOURE	POMBALINHO	0	0,0	0,0	0,0	0,0	0,00	0,00	0,00	0,00	0,0000	0,0000	0,0000
061607	Pinhal Interior Norte	TÁBUA	MEDA DE MOUROS	0	0,0	0,0	0,0	0,0	0,00	0,00	0,00	0,00	0,0000	0,0000	0,0000
090107	Dão-Lafões	AGUIAR DA BEIRA	FORNINHOS	0	0,0	0,0	0,0	0,0	0,00	0,00	0,00	0,00	0,0000	0,0000	0,0000
090207	Beira Interior Norte	ALMEIDA	CASTELO BOM	0	0,0	0,0	0,0	0,0	0,00	0,00	0,00	0,00	0,0000	0,0000	0,0000
090307	Beira Interior Norte	CELORICO DA BEIRA	LAJEOSA DO MONDEGO	0	0,0	0,0	0,0	0,0	0,00	0,00	0,00	0,00	0,0000	0,0000	0,0000
090407	Beira Interior Norte	FIGUEIRA DE CASTELO RODRIGO	ESCARIGO	0	0,0	0,0	0,0	0,0	0,00	0,00	0,00	0,00	0,0000	0,0000	0,0000
090507	Serra da Estrela	FORNOS DE ALGODRES	INFIAS	0	0,0	0,0	0,0	0,0	0,00	0,00	0,00	0,00	0,0000	0,0000	0,0000
090607	Serra da Estrela	GOUVEIA	LAGARINHOS	0	0,0	0,0	0,0	0,0	0,00	0,00	0,00	0,00	0,0000	0,0000	0,0000
090707	Beira Interior Norte	GUARDA	AVELÃS DE AMBOM	0	0,0	0,0	0,0	0,0	0,00	0,00	0,00	0,00	0,0000	0,0000	0,0000
090907	Beira Interior Norte	MÊDA	LONGROIVA	0	0,0	0,0	0,0	0,0	0,00	0,00	0,00	0,00	0,0000	0,0000	0,0000
091007	Beira Interior Norte	PINHEL	CIDADELHE	0	0,0	0,0	0,0	0,0	0,00	0,00	0,00	0,00	0,0000	0,0000	0,0000
091107	Beira Interior Norte	SABUGAL	ALFAIATES	0	0,0	0,0	0,0	0,0	0,00	0,00	0,00	0,00	0,0000	0,0000	0,0000
091207	Serra da Estrela	SEIA	LORIGA	61	0,1	0,2	0,1	0,0	0,00	0,00	0,00	0,00	0,0000	0,0000	0,0000
091307	Beira Interior Norte	TRANCOSO	FIÃES	0	0,0	0,0	0,0	0,0	0,00	0,00	0,00	0,00	0,0000	0,0000	0,0000
100207	Pinhal Interior Norte	ALVAIÁZERE	REGO DA MURTA	0	0,0	0,0	0,0	0,0	0,00	0,00	0,00	0,00	0,0000	0,0000	0,0000
100307	Pinhal Interior Norte	ANSIÃO	SANTIAGO DA GUARDA	10	0,0	0,1	0,0	0,0	0,00	0,00	0,00	0,00	0,0000	0,0000	0,0000
100907	Pinhal Litoral	LEIRIA	CARANGUEJEIRA	4705	4,5	14,3	5,3	0,1	0,00	0,02	0,00	0,00	0,0000	0,0000	0,0028
101507	Pinhal Litoral	POMBAL	MATA MOURISCA	6	0,0	0,0	0,0	0,0	0,00	0,00	0,00	0,00	0,0000	0,0000	0,0000
101607	Pinhal Litoral	PORTO DE MÓS	MENDIGA	0	0,0	0,0	0,0	0,0	0,00	0,00	0,00	0,00	0,0000	0,0000	0,0000
141307		MAÇÃO	ORTIGA	0	0,0	0,0	0,0	0,0	0,00	0,00	0,00	0,00	0,0000	0,0000	0,0000
180207	Dão-Lafões	CARREGAL DO SAL	SOBRAL DE PAPIZIOS	0	0,0	0,0	0,0	0,0	0,00	0,00	0,00	0,00	0,0000	0,0000	0,0000
180307	Dão-Lafões	CASTRO DAIRE	ESTER	0	0,0	0,0	0,0	0,0	0,00	0,00	0,00	0,00	0,0000	0,0000	0,0000
180607	Dão-Lafões	MANGUALDE	FORNOS DE MACEIRA DÃO	2225	2,6	5,1	1,7	0,1	0,00	0,00	0,00	0,00	0,0000	0,0000	0,0000
180807	Dão-Lafões	MORTÁGUA	PALA	0	0,0	0,0	0,0	0,0	0,00	0,00	0,00	0,00	0,0000	0,0000	0,0000
180907	Dão-Lafões	NELAS	AGUIEIRA	0	0,0	0,0	0,0	0,0	0,00	0,00	0,00	0,00	0,0000	0,0000	0,0000
181007	Dão-Lafões	OLIVEIRA DE FRADES	RIBEIRADIO	0	0,0	0,0	0,0	0,0	0,00	0,00	0,00	0,00	0,0000	0,0000	0,0000
181107	Dão-Lafões	PENALVA DO CASTELO	MARECO	0	0,0	0,0	0,0	0,0	0,00	0,00	0,00	0,00	0,0000	0,0000	0,0000
181407	Dão-Lafões	SANTA COMBA DÃO	TREIXEDO	0	0,0	0,0	0,0	0,0	0,00	0,00	0,00	0,00	0,0000	0,0000	0,0000

Inventário de Emissões Gasosas na Região Centro - 2010

181607	Dão-Lafões	SÃO PEDRO DO SUL	MANHOUCE	0	0,0	0,0	0,0	0,0	0,00	0,00	0,00	0,00	0,0000	0,0000	0,0000
181707	Dão-Lafões	SÁTÃO	RIO DE MOINHOS	0	0,0	0,0	0,0	0,0	0,00	0,00	0,00	0,00	0,0000	0,0000	0,0000
182107	Dão-Lafões	TONDELA	FERREIRÓS DO DÃO	0	0,0	0,0	0,0	0,0	0,00	0,00	0,00	0,00	0,0000	0,0000	0,0000
182207	Dão-Lafões	VILA NOVA DE PAIVA	VILA NOVA DE PAIVA	16	0,0	0,0	0,0	0,0	0,00	0,00	0,00	0,00	0,0000	0,0000	0,0000
182307	Dão-Lafões	WISEU	CAVERNÃES	1	0,0	0,0	0,0	0,0	0,00	0,00	0,00	0,00	0,0000	0,0000	0,0000
182407	Dão-Lafões	VOUZELA	FORNELO DO MONTE	0	0,0	0,0	0,0	0,0	0,00	0,00	0,00	0,00	0,0000	0,0000	0,0000
060107	Pinhal Interior Norte	ARGANIL	CERDEIRA	0	0,0	0,0	0,0	0,0	0,00	0,00	0,00	0,00	0,0000	0,0000	0,0000
010108	Baixo Vouga	ÁGUEDA	ESPINHEL	2701	2,0	22,6	3,7	0,6	0,00	0,11	1,19	0,00	0,6017	0,0016	0,1248
010208	Baixo Vouga	ALBERGARIA-A-VELHA	VALMAIOR	0	0,0	0,0	0,0	0,0	0,00	0,00	0,00	0,00	0,0000	0,0000	0,0000
010308	Baixo Vouga	ANADIA	ÓIS DO BAIRRO	0	0,0	0,0	0,0	0,0	0,00	0,00	0,00	0,00	0,0000	0,0000	0,0000
010508	Baixo Vouga	AVEIRO	OLIVEIRINHA	17047	8,2	25,1	25,5	7,1	0,00	1,48	3,47	0,00	0,0000	0,0000	0,0006
011108	Baixo Vouga	MEALHADA	VENTOSA DO BAIRRO	0	0,0	0,0	0,0	0,0	0,00	0,00	0,00	0,00	0,0000	0,0000	0,0000
011508	Baixo Vouga	OVAR	SÃO JOÃO	21479	16,8	35,0	272,7	29,3	0,01	0,00	0,00	0,00	0,0001	0,0501	0,5171
011708	Baixo Vouga	SEVER DO VOUGA	TALHADAS	915	0,5	8,0	0,6	0,0	0,02	0,00	0,00	0,00	0,0000	0,0000	0,0000
011808	Baixo Vouga	VAGOS	VAGOS	13513	13,1	23,5	12,1	13,7	0,13	0,54	0,79	0,00	0,0043	0,0087	0,1061
050208	Beira Interior Sul	CASTELO BRANCO	ESCALOS DE CIMA	0	0,0	0,0	0,0	0,0	0,00	0,00	0,00	0,00	0,0000	0,0000	0,0000
050308	Cova da Beira	COVILHÃ	CORTES DO MEIO	0	0,0	0,0	0,0	0,0	0,00	0,00	0,00	0,00	0,0000	0,0000	0,0000
050408	Cova da Beira	FUNDÃO	BARROCA	0	0,0	0,0	0,0	0,0	0,00	0,00	0,00	0,00	0,0000	0,0000	0,0000
050508	Beira Interior Sul	IDANHA-A-NOVA	MONSANTO	0	0,0	0,0	0,0	0,0	0,00	0,00	0,00	0,00	0,0000	0,0000	0,0000
050608	Pinhal Interior Sul	OLEIROS	OLEIROS	0	0,0	0,0	0,0	0,0	0,00	0,00	0,00	0,00	0,0000	0,0000	0,0000
050708	Beira Interior Sul	PENAMACOR	MEIMOA	0	0,0	0,0	0,0	0,0	0,00	0,00	0,00	0,00	0,0000	0,0000	0,0000
050908	Pinhal Interior Sul	SERTÃ	MARMELEIRO	0	0,0	0,0	0,0	0,0	0,00	0,00	0,00	0,00	0,0000	0,0000	0,0000
060108	Pinhal Interior Norte	ARGANIL	COJA	3143	5,9	7,1	6,9	2,0	0,00	1,07	2,92	0,00	0,0000	0,0671	0,1453
060208	Baixo Mondego	CANTANHEDE	MURTEDE	2001	3,9	0,5	2,0	1,3	0,00	0,00	0,01	0,00	0,0000	0,0007	0,0152
060308	Baixo Mondego	COIMBRA	BOTÃO	0	0,0	0,0	0,0	0,0	0,00	0,00	0,00	0,00	0,0000	0,0000	0,0000
060408	Baixo Mondego	CONDEIXA-A-NOVA	SEBAL	15012	2,6	16,5	9,0	2,5	0,00	2,05	0,90	0,00	0,0015	0,0029	0,1501
060508	Baixo Mondego	FIGUEIRA DA FOZ	MARINHA DAS ONDAS	3671218	172,4	2371,8	1436,9	299,2	11,96	0,00	25,20	0,00	0,1580	0,4400	0,5680
061008	Baixo Mondego	MONTEMOR-O-VELHO	PEREIRA	0	0,0	0,0	0,0	0,0	0,00	0,00	0,00	0,00	0,0000	0,0000	0,0000
061108	Pinhal Interior Norte	OLIVEIRA DO HOSPITAL	LAJEOSA	0	0,0	0,0	0,0	0,0	0,00	0,00	0,00	0,00	0,0000	0,0000	0,0000
061208	Pinhal Interior Norte	PAMPILHOSA DA SERRA	PORTELA DO FOJO	0	0,0	0,0	0,0	0,0	0,00	0,00	0,00	0,00	0,0000	0,0000	0,0000
061308	Baixo Mondego	PENACOVA	SÃO PAIO DE MONDEGO	2719	2,1	9,6	9,4	0,9	0,00	0,57	0,91	0,00	0,0000	0,0000	0,0000
061508	Baixo Mondego	SOURE	SAMUEL	0	0,0	0,0	0,0	0,0	0,00	0,00	0,00	0,00	0,0000	0,0000	0,0000
061608	Pinhal Interior Norte	TÁBUA	MIDÕES	1	0,0	0,0	0,0	0,0	0,00	0,00	0,00	0,00	0,0000	0,0000	0,0000

Inventário de Emissões Gasosas na Região Centro - 2010

090108	Dão-Lafões	AGUIAR DA BEIRA	GRADIZ	0	0,0	0,0	0,0	0,0	0,00	0,00	0,00	0,00	0,0000	0,0000	0,0000
090208	Beira Interior Norte	ALMEIDA	CASTELO MENDO	0	0,0	0,0	0,0	0,0	0,00	0,00	0,00	0,00	0,0000	0,0000	0,0000
090308	Beira Interior Norte	CELORICO DA BEIRA	LINHARES	0	0,0	0,0	0,0	0,0	0,00	0,00	0,00	0,00	0,0000	0,0000	0,0000
090408	Beira Interior Norte	FIGUEIRA DE CASTELO RODRIGO	FIGUEIRA DE CASTELO RODRIGO	0	0,0	0,0	0,0	0,0	0,00	0,00	0,00	0,00	0,0000	0,0000	0,0000
090508	Serra da Estrela	FORNOS DE ALGODRES	JUNCAIS	228	0,0	1,4	0,1	0,1	0,00	0,00	0,00	0,00	0,0000	0,0000	0,0004
090608	Serra da Estrela	GOUVEIA	MANGUALDE DA SERRA	0	0,0	0,0	0,0	0,0	0,00	0,00	0,00	0,00	0,0000	0,0000	0,0000
090708	Beira Interior Norte	GUARDA	AVELÃS DA RIBEIRA	0	0,0	0,0	0,0	0,0	0,00	0,00	0,00	0,00	0,0000	0,0000	0,0000
090908	Beira Interior Norte	MÊDA	MARIALVA	0	0,0	0,0	0,0	0,0	0,00	0,00	0,00	0,00	0,0000	0,0000	0,0000
091008	Beira Interior Norte	PINHEL	ERVAS TENRAS	0	0,0	0,0	0,0	0,0	0,00	0,00	0,00	0,00	0,0000	0,0000	0,0000
091108	Beira Interior Norte	SABUGAL	BADAMALOS	0	0,0	0,0	0,0	0,0	0,00	0,00	0,00	0,00	0,0000	0,0000	0,0000
091208	Serra da Estrela	SEIA	PARANHOS	554	0,3	0,5	0,8	0,1	0,00	0,00	0,00	0,00	0,0003	0,0007	0,0008
091308	Beira Interior Norte	TRANCOSO	FRECHES	0	0,0	0,0	0,0	0,0	0,00	0,00	0,00	0,00	0,0000	0,0000	0,0000
100308	Pinhal Interior Norte	ANSIÃO	TORRE DE VALE DE TODOS	0	0,0	0,0	0,0	0,0	0,00	0,00	0,00	0,00	0,0000	0,0000	0,0000
100908	Pinhal Litoral	LEIRIA	CARVIDE	381	0,3	2,2	0,5	0,0	0,00	0,00	0,00	0,00	0,0000	0,0000	0,0000
101508	Pinhal Litoral	POMBAL	PELARIGA	0	0,0	0,0	0,0	0,0	0,00	0,00	0,00	0,00	0,0000	0,0000	0,0000
101608	Pinhal Litoral	PORTO DE MÓS	MIRA DE AIRE	5360	2,9	0,2	13,7	23,3	0,13	0,00	0,00	0,00	0,0027	0,0039	0,0036
141308		MAÇÃO	PENHASCOSO	0	0,0	0,0	0,0	0,0	0,00	0,00	0,00	0,00	0,0000	0,0000	0,0000
180308	Dão-Lafões	CASTRO DAIRE	GAFANHÃO	0	0,0	0,0	0,0	0,0	0,00	0,00	0,00	0,00	0,0000	0,0000	0,0000
180608	Dão-Lafões	MANGUALDE	FREIXIOSA	0	0,0	0,0	0,0	0,0	0,00	0,00	0,00	0,00	0,0000	0,0000	0,0000
180808	Dão-Lafões	MORTÁGUA	SOBRAL	471	0,5	1,6	0,4	0,0	0,00	0,00	0,00	0,00	0,0000	0,0000	0,0000
180908	Dão-Lafões	NELAS	LAPA DO LOBO	0	0,0	0,0	0,0	0,0	0,00	0,00	0,00	0,00	0,0000	0,0000	0,0000
181008	Dão-Lafões	OLIVEIRA DE FRADES	SÃO JOÃO DA SERRA	0	0,0	0,0	0,0	0,0	0,00	0,00	0,00	0,00	0,0000	0,0000	0,0000
181108	Dão-Lafões	PENALVA DO CASTELO	MATELA	0	0,0	0,0	0,0	0,0	0,00	0,00	0,00	0,00	0,0000	0,0000	0,0000
181408	Dão-Lafões	SANTA COMBA DÃO	VIMIEIRO	237	0,0	0,0	0,1	0,0	0,00	0,00	0,00	0,00	0,0000	0,0000	0,0000
181608	Dão-Lafões	SÃO PEDRO DO SUL	PINDELO DOS MILAGRES	257	0,4	2,0	0,5	0,0	0,00	0,00	0,00	0,00	0,0000	0,0000	0,0000
181708	Dão-Lafões	SÁTÃO	ROMÃS	0	0,0	0,0	0,0	0,0	0,00	0,00	0,00	0,00	0,0000	0,0000	0,0000
182108	Dão-Lafões	TONDELA	GUARDÃO	276	0,1	0,2	0,2	0,0	0,01	0,00	0,00	0,00	0,0000	0,0000	0,0000
182308	Dão-Lafões	WISEU	CEPÕES	0	0,0	0,0	0,0	0,0	0,00	0,00	0,00	0,00	0,0000	0,0000	0,0000
182408	Dão-Lafões	VOUZELA	PAÇOS DE VILHARIGUES	619	0,0	0,0	0,1	0,0	0,00	0,00	0,00	0,00	0,0000	0,0000	0,0003
010109	Baixo Vouga	ÁGUEDA	FERMENTELOS	524	0,8	0,4	0,6	0,9	0,00	0,00	0,04	0,00	0,0002	0,0021	0,0012
010309	Baixo Vouga	ANADIA	SANGALHOS	1498	2,5	0,3	20,2	3,7	0,00	0,01	0,11	0,00	0,0000	0,0151	0,0233
010509	Baixo Vouga	AVEIRO	REQUEIXO	0	0,0	0,0	0,0	0,0	0,00	0,00	0,00	0,00	0,0000	0,0000	0,0000
011709	Baixo Vouga	SEVER DO VOUGA	DORNELAS	2	0,6	0,0	0,0	0,0	0,00	0,00	0,00	0,00	0,0001	0,0002	0,0121

Inventário de Emissões Gasosas na Região Centro - 2010

011809	Baixo Vouga	VAGOS	SANTO ANTÓNIO DE VAGOS	0	0,0	0,0	0,0	0,0	0,00	0,00	0,00	0,00	0,0000	0,0000	0,0000
050209	Beira Interior Sul	CASTELO BRANCO	FREIXIAL DO CAMPO	0	0,0	0,0	0,0	0,0	0,00	0,00	0,00	0,00	0,0000	0,0000	0,0000
050309	Cova da Beira	COVILHÃ	DOMINGUIZO	0	0,0	0,0	0,0	0,0	0,00	0,00	0,00	0,00	0,0000	0,0000	0,0000
050409	Cova da Beira	FUNDÃO	BOGAS DE BAIXO	0	0,0	0,0	0,0	0,0	0,00	0,00	0,00	0,00	0,0000	0,0000	0,0000
050509	Beira Interior Sul	IDANHA-A-NOVA	OLEDO	0	0,0	0,0	0,0	0,0	0,00	0,00	0,00	0,00	0,0000	0,0000	0,0000
050609	Pinhal Interior Sul	OLEIROS	ORVALHO	0	0,0	0,0	0,0	0,0	0,00	0,00	0,00	0,00	0,0000	0,0000	0,0000
050709	Beira Interior Sul	PENAMACOR	PEDRÓGÃO DE SÃO PEDRO	0	0,0	0,0	0,0	0,0	0,00	0,00	0,00	0,00	0,0000	0,0000	0,0000
050909	Pinhal Interior Sul	SERTÃ	NESPERAL	0	0,0	0,0	0,0	0,0	0,00	0,00	0,00	0,00	0,0000	0,0000	0,0000
060109	Pinhal Interior Norte	ARGANIL	FOLQUES	0	0,0	0,0	0,0	0,0	0,00	0,00	0,00	0,00	0,0000	0,0000	0,0000
060209	Baixo Mondego	CANTANHEDE	OURENTÃ	103	0,0	0,0	0,1	0,0	0,00	0,00	0,00	0,00	0,0000	0,0000	0,0000
060309	Baixo Mondego	COIMBRA	BRASFEMES	0	0,0	0,0	0,0	0,0	0,00	0,00	0,00	0,00	0,0000	0,0000	0,0000
060409	Baixo Mondego	CONDEIXA-A-NOVA	VILA SECA	0	0,0	0,0	0,0	0,0	0,00	0,00	0,00	0,00	0,0000	0,0000	0,0000
060509	Baixo Mondego	FIGUEIRA DA FOZ	PAIÃO	0	0,1	0,0	0,0	0,0	0,00	0,00	0,00	0,00	0,0000	0,0000	0,0000
061009	Baixo Mondego	MONTEMOR-O-VELHO	SANTO VARÃO	0	0,0	0,0	0,0	0,0	0,00	0,00	0,00	0,00	0,0000	0,0000	0,0000
061109	Pinhal Interior Norte	OLIVEIRA DO HOSPITAL	LOUROSA	0	0,0	0,0	0,0	0,0	0,00	0,00	0,00	0,00	0,0000	0,0000	0,0000
061209	Pinhal Interior Norte	PAMPILHOSA DA SERRA	UNHAIS-O-VELHO	0	0,0	0,0	0,0	0,0	0,00	0,00	0,00	0,00	0,0000	0,0000	0,0000
061309	Baixo Mondego	PENACOVA	SÃO PEDRO DE ALVA	0	0,0	0,0	0,0	0,0	0,00	0,00	0,00	0,00	0,0000	0,0000	0,0000
061509	Baixo Mondego	SOURE	SOURE	3279	11,5	64,1	4,0	0,3	0,00	0,00	0,00	0,00	0,0000	0,0001	0,0002
061609	Pinhal Interior Norte	TÁBUA	MOURONHO	0	0,0	0,0	0,0	0,0	0,00	0,00	0,00	0,00	0,0000	0,0000	0,0000
090109	Dão-Lafões	AGUIAR DA BEIRA	PENA VERDE	0	0,0	0,0	0,0	0,0	0,00	0,00	0,00	0,00	0,0000	0,0000	0,0000
090209	Beira Interior Norte	ALMEIDA	FREINEDA	0	0,0	0,0	0,0	0,0	0,00	0,00	0,00	0,00	0,0000	0,0000	0,0000
090309	Beira Interior Norte	CELORICO DA BEIRA	MAÇAL DO CHÃO	0	0,0	0,0	0,0	0,0	0,00	0,00	0,00	0,00	0,0000	0,0000	0,0000
090409	Beira Interior Norte	FIGUEIRA DE CASTELO RODRIGO	FREIXEDA DO TORRÃO	0	0,0	0,0	0,0	0,0	0,00	0,00	0,00	0,00	0,0000	0,0000	0,0000
090509	Serra da Estrela	FORNOS DE ALGODRES	MACEIRA	0	0,0	0,0	0,0	0,0	0,00	0,00	0,00	0,00	0,0000	0,0000	0,0000
090609	Serra da Estrela	GOUVEIA	MELO	0	0,0	0,0	0,0	0,0	0,00	0,00	0,00	0,00	0,0000	0,0000	0,0000
090709	Beira Interior Norte	GUARDA	BENESPERA	0	0,0	0,0	0,0	0,0	0,00	0,00	0,00	0,00	0,0000	0,0000	0,0000
090909	Beira Interior Norte	MÊDA	MÊDA	95	0,0	0,0	0,1	0,0	0,00	0,00	0,00	0,00	0,0000	0,0000	0,0000
091009	Beira Interior Norte	PINHEL	ERVEDOSA	0	0,0	0,0	0,0	0,0	0,00	0,00	0,00	0,00	0,0000	0,0000	0,0000
091109	Beira Interior Norte	SABUGAL	BARAÇAL	0	0,0	0,0	0,0	0,0	0,00	0,00	0,00	0,00	0,0000	0,0000	0,0000
091209	Serra da Estrela	SEIA	PINHANÇOS	0	0,0	0,0	0,0	0,0	0,00	0,00	0,00	0,00	0,0000	0,0000	0,0000
091309	Beira Interior Norte	TRANCOSO	GRANJA	0	0,0	0,0	0,0	0,0	0,00	0,00	0,00	0,00	0,0000	0,0000	0,0000
100909	Pinhal Litoral	LEIRIA	COIMBRÃO	1073	0,0	3,6	6,2	4,8	0,00	0,00	0,00	0,00	0,0000	0,0000	0,0000
101509	Pinhal Litoral	POMBAL	POMBAL	75160	149,3	199,6	86,3	369,6	1,90	0,16	9,11	0,00	0,0051	0,3530	1,0331

Inventário de Emissões Gasosas na Região Centro - 2010

101609	Pinhal Litoral	PORTO DE MÓS	PEDREIRAS	15623	7,4	35,2	36,7	5,9	0,00	1,69	3,23	0,00	0,0007	0,0016	0,0081
180309	Dão-Lafões	CASTRO DAIRE	GOSENDE	0	0,0	0,0	0,0	0,0	0,00	0,00	0,00	0,00	0,0000	0,0000	0,0000
180609	Dão-Lafões	MANGUALDE	LOBELHE DO MATO	0	0,0	0,0	0,0	0,0	0,00	0,00	0,00	0,00	0,0000	0,0000	0,0000
180809	Dão-Lafões	MORTÁGUA	TREZÓI	0	0,0	0,0	0,0	0,0	0,00	0,00	0,00	0,00	0,0000	0,0000	0,0000
180909	Dão-Lafões	NELAS	MOREIRA	0	0,0	0,0	0,0	0,0	0,00	0,00	0,00	0,00	0,0000	0,0000	0,0000
181009	Dão-Lafões	OLIVEIRA DE FRADES	SÃO VICENTE DE LAFÕES	445	10,5	27,3	0,6	1,3	0,04	0,00	0,00	0,00	0,0000	0,0000	0,0000
181109	Dão-Lafões	PENALVA DO CASTELO	PINDO	0	0,0	0,0	0,0	0,0	0,00	0,00	0,00	0,00	0,0000	0,0000	0,0000
181409	Dão-Lafões	SANTA COMBA DÃO	NAGOZELA	0	0,0	0,0	0,0	0,0	0,00	0,00	0,00	0,00	0,0000	0,0000	0,0000
181609	Dão-Lafões	SÃO PEDRO DO SUL	PINHO	0	0,0	0,0	0,0	0,0	0,00	0,00	0,00	0,00	0,0000	0,0000	0,0000
181709	Dão-Lafões	SÁTÃO	SÃO MIGUEL DE VILA BOA	0	0,0	0,0	0,0	0,0	0,00	0,00	0,00	0,00	0,0000	0,0000	0,0000
182109	Dão-Lafões	TONDELA	LAJEOSA DO DÃO	0	0,0	0,0	0,0	0,0	0,00	0,00	0,00	0,00	0,0000	0,0000	0,0000
182309	Dão-Lafões	UISEU	UISEU (CORACÃO DE JESUS)	540	0,0	0,1	0,4	0,0	0,01	0,00	0,00	0,00	0,0000	0,0000	0,0000
182409	Dão-Lafões	VOUZELA	QUEIRÃ	0	0,0	0,0	0,0	0,0	0,00	0,00	0,00	0,00	0,0000	0,0000	0,0000
010110	Baixo Vouga	ÁGUEDA	LAMAS DO VOUGA	0	0,0	0,0	0,0	0,0	0,00	0,00	0,00	0,00	0,0000	0,0000	0,0000
010310	Baixo Vouga	ANADIA	SÃO LOURENÇO DO BAIRRO	742	0,8	0,1	0,9	1,7	0,00	0,00	0,00	0,00	0,0000	0,0002	0,0019
010510	Baixo Vouga	AVEIRO	SÃO BERNARDO	852877	105,0	228,2	473,1	228,1	0,13	0,13	12,50	1,02	0,1048	0,4046	0,9188
011810	Baixo Vouga	VAGOS	SANTO ANDRÉ DE VAGOS	0	0,0	0,0	0,0	0,0	0,00	0,00	0,00	0,00	0,0000	0,0000	0,0000
050210	Beira Interior Sul	CASTELO BRANCO	JUNCAL DO CAMPO	0	0,0	0,0	0,0	0,0	0,00	0,00	0,00	0,00	0,0000	0,0000	0,0000
050310	Cova da Beira	COVILHÃ	ERADA	0	0,0	0,0	0,0	0,0	0,00	0,00	0,00	0,00	0,0000	0,0000	0,0000
050410	Cova da Beira	FUNDÃO	BOGAS DE CIMA	0	0,0	0,0	0,0	0,0	0,00	0,00	0,00	0,00	0,0000	0,0000	0,0000
050510	Beira Interior Sul	IDANHA-A-NOVA	PENHA GARCIA	0	0,0	0,0	0,0	0,0	0,00	0,00	0,00	0,00	0,0000	0,0000	0,0000
050710	Beira Interior Sul	PENAMACOR	PENAMACOR	0	0,0	0,0	0,0	0,0	0,00	0,00	0,00	0,00	0,0000	0,0000	0,0000
050910	Pinhal Interior Sul	SERTÃ	PALHAIS	0	0,0	0,0	0,0	0,0	0,00	0,00	0,00	0,00	0,0000	0,0000	0,0000
060110	Pinhal Interior Norte	ARGANIL	MOURA DA SERRA	0	0,0	0,0	0,0	0,0	0,00	0,00	0,00	0,00	0,0000	0,0000	0,0000
060210	Baixo Mondego	CANTANHEDE	OUTIL	0	0,0	0,0	0,0	0,0	0,00	0,00	0,00	0,00	0,0000	0,0000	0,0000
060310	Baixo Mondego	COIMBRA	CASTELO VIEGAS	777	0,8	0,2	1,2	0,3	0,00	0,00	0,00	0,00	0,0000	0,0000	0,0002
060410	Baixo Mondego	CONDEIXA-A-NOVA	ZAMBUJAL	0	0,0	0,0	0,0	0,0	0,00	0,00	0,00	0,00	0,0000	0,0000	0,0000
060510	Baixo Mondego	FIGUEIRA DA FOZ	QUIAIOS	0	0,0	0,0	0,0	0,0	0,00	0,00	0,00	0,00	0,0000	0,0000	0,0000
061010	Baixo Mondego	MONTEMOR-O-VELHO	SEIXO DE GATÕES	0	0,0	0,0	0,0	0,0	0,00	0,00	0,00	0,00	0,0000	0,0000	0,0000
061110	Pinhal Interior Norte	OLIVEIRA DO HOSPITAL	MERUGE	0	0,0	0,0	0,0	0,0	0,00	0,00	0,00	0,00	0,0000	0,0000	0,0000
061310	Baixo Mondego	PENACOVA	SAZES DO LORVÃO	2	0,0	0,0	0,0	0,0	0,00	0,00	0,00	0,00	0,0000	0,0000	0,0000
061510	Baixo Mondego	SOURE	TAPÉUS	0	0,0	0,0	0,0	0,0	0,00	0,00	0,00	0,00	0,0000	0,0000	0,0000
061610	Pinhal Interior Norte	TÁBUA	PINHEIRO DE COJA	0	0,0	0,0	0,0	0,0	0,00	0,00	0,00	0,00	0,0000	0,0000	0,0000

Inventário de Emissões Gasosas na Região Centro - 2010

090110	Dão-Lafões	AGUIAR DA BEIRA	PINHEIRO	0	0,0	0,0	0,0	0,0	0,00	0,00	0,00	0,00	0,0000	0,0000	0,0000
090210	Beira Interior Norte	ALMEIDA	FREIXO	806	0,0	0,0	0,5	0,0	0,01	0,00	0,00	0,00	0,0000	0,0000	0,0026
090310	Beira Interior Norte	CELORICO DA BEIRA	MESQUITELA	0	0,0	0,0	0,0	0,0	0,00	0,00	0,00	0,00	0,0000	0,0000	0,0000
090410	Beira Interior Norte	FIGUEIRA DE CASTELO RODRIGO	MATA DE LOBOS	0	0,0	0,0	0,0	0,0	0,00	0,00	0,00	0,00	0,0000	0,0000	0,0000
090510	Serra da Estrela	FORNOS DE ALGODRES	MATANÇA	0	0,0	0,0	0,0	0,0	0,00	0,00	0,00	0,00	0,0000	0,0000	0,0000
090610	Serra da Estrela	GOUVEIA	MOIMENTA DA SERRA	0	0,0	0,0	0,0	0,0	0,00	0,00	0,00	0,00	0,0000	0,0000	0,0000
090710	Beira Interior Norte	GUARDA	CARVALHAL MEÃO	0	0,0	0,0	0,0	0,0	0,00	0,00	0,00	0,00	0,0000	0,0000	0,0000
090910	Beira Interior Norte	MÊDA	OUTEIRO DE GATOS	0	0,0	0,0	0,0	0,0	0,00	0,00	0,00	0,00	0,0000	0,0000	0,0000
091010	Beira Interior Norte	PINHEL	FREIXEDAS	0	0,0	0,0	0,0	0,0	0,00	0,00	0,00	0,00	0,0000	0,0000	0,0000
091110	Beira Interior Norte	SABUGAL	BENDADA	0	0,0	0,0	0,0	0,0	0,00	0,00	0,00	0,00	0,0000	0,0000	0,0000
091210	Serra da Estrela	SEIA	SABUGUEIRO	0	0,0	0,0	0,0	0,0	0,00	0,00	0,00	0,00	0,0000	0,0000	0,0000
091310	Beira Interior Norte	TRANCOSO	GUILHEIRO	0	0,0	0,0	0,0	0,0	0,00	0,00	0,00	0,00	0,0000	0,0000	0,0000
100910	Pinhal Litoral	LEIRIA	COLMEIAS	10555	43,1	31,9	8,7	0,4	0,00	0,48	0,48	0,00	0,0110	0,0296	0,5487
101510	Pinhal Litoral	POMBAL	REDINHA	0	0,0	0,0	0,0	0,0	0,00	0,00	0,00	0,00	0,0000	0,0000	0,0000
101610	Pinhal Litoral	PORTO DE MÓS	SÃO BENTO	0	0,0	0,0	0,0	0,0	0,00	0,00	0,00	0,00	0,0000	0,0000	0,0000
180310	Dão-Lafões	CASTRO DAIRE	MAMOUROS	0	0,0	0,0	0,0	0,0	0,00	0,00	0,00	0,00	0,0000	0,0000	0,0000
180610	Dão-Lafões	MANGUALDE	MANGUALDE	1623	0,5	0,2	1,0	0,0	0,00	0,00	0,00	0,00	0,0000	0,0000	0,0001
180810	Dão-Lafões	MORTÁGUA	VALE DE REMÍGIO	2231	0,4	1,6	5,6	0,2	0,00	0,23	0,07	0,00	0,0000	0,0000	0,0000
181010	Dão-Lafões	OLIVEIRA DE FRADES	SEJÃES	0	0,0	0,0	0,0	0,0	0,00	0,00	0,00	0,00	0,0000	0,0000	0,0000
181110	Dão-Lafões	PENALVA DO CASTELO	REAL	0	0,0	0,0	0,0	0,0	0,00	0,00	0,00	0,00	0,0000	0,0000	0,0000
181610	Dão-Lafões	SÃO PEDRO DO SUL	SANTA CRUZ DA TRAPA	295	0,0	0,0	0,2	0,0	0,00	0,00	0,00	0,00	0,0000	0,0000	0,0000
181710	Dão-Lafões	SÁTÃO	SÁTÃO	1538	8,9	1,2	1,4	1,0	0,00	0,00	0,00	0,00	0,0007	0,0159	0,1196
182110	Dão-Lafões	TONDELA	LOBÃO DA BEIRA	70	0,0	0,0	0,1	0,1	0,00	0,00	0,00	0,00	0,0000	0,0000	0,0000
182310	Dão-Lafões	UISEU	COTA	0	0,0	0,0	0,0	0,0	0,00	0,00	0,00	0,00	0,0000	0,0000	0,0000
182410	Dão-Lafões	VOUZELA	SÃO MIGUEL DO MATO	0	0,0	0,0	0,0	0,0	0,00	0,00	0,00	0,00	0,0000	0,0000	0,0000
050610	Pinhal Interior Sul	OLEIROS	SARNADAS DE SÃO SIMÃO	0	0,0	0,0	0,0	0,0	0,00	0,00	0,00	0,00	0,0000	0,0000	0,0000
061210	Pinhal Interior Norte	PAMPILHOSA DA SERRA	VIDUAL	0	0,0	0,0	0,0	0,0	0,00	0,00	0,00	0,00	0,0000	0,0000	0,0000
010111	Baixo Vouga	ÁGUEDA	MACIEIRA DE ALCOBA	0	0,0	0,0	0,0	0,0	0,00	0,00	0,00	0,00	0,0000	0,0000	0,0000
010311	Baixo Vouga	ANADIA	TAMENGOS	142	0,4	0,0	0,1	0,0	0,00	0,00	0,00	0,00	0,0000	0,0000	0,0000
010511	Baixo Vouga	AVEIRO	SÃO JACINTO	0	0,0	0,0	0,0	0,0	0,00	0,00	0,00	0,00	0,0000	0,0000	0,0000
011811	Baixo Vouga	VAGOS	SANTA CATARINA	0	0,0	0,0	0,0	0,0	0,00	0,00	0,00	0,00	0,0000	0,0000	0,0000
050211	Beira Interior Sul	CASTELO BRANCO	LARDOSA	0	0,0	0,0	0,0	0,0	0,00	0,00	0,00	0,00	0,0000	0,0000	0,0000
050311	Cova da Beira	COVILHÃ	FERRO	64	0,0	0,8	0,0	0,1	0,01	0,00	0,00	0,00	0,0000	0,0000	0,0000

Inventário de Emissões Gasosas na Região Centro - 2010

050411	Cova da Beira	FUNDÃO	CAPINHA	0	0,0	0,0	0,0	0,0	0,00	0,00	0,00	0,00	0,0000	0,0000	0,0000
050511	Beira Interior Sul	IDANHA-A-NOVA	PROENÇA-A-VELHA	0	0,0	0,0	0,0	0,0	0,00	0,00	0,00	0,00	0,0000	0,0000	0,0000
050611	Pinhal Interior Sul	OLEIROS	SOBRAL	0	0,0	0,0	0,0	0,0	0,00	0,00	0,00	0,00	0,0000	0,0000	0,0000
050711	Beira Interior Sul	PENAMACOR	SALVADOR	0	0,0	0,0	0,0	0,0	0,00	0,00	0,00	0,00	0,0000	0,0000	0,0000
050911	Pinhal Interior Sul	SERTÃ	PEDRÓGÃO PEQUENO	0	0,0	0,0	0,0	0,0	0,00	0,00	0,00	0,00	0,0000	0,0000	0,0000
060111	Pinhal Interior Norte	ARGANIL	PIÓDÃO	0	0,0	0,0	0,0	0,0	0,00	0,00	0,00	0,00	0,0000	0,0000	0,0000
060211	Baixo Mondego	CANTANHEDE	POCARIÇA	0	0,0	0,0	0,0	0,0	0,00	0,00	0,00	0,00	0,0000	0,0000	0,0000
060311	Baixo Mondego	COIMBRA	CEIRA	71	0,0	0,0	0,0	0,0	0,00	0,00	0,00	0,00	0,0000	0,0000	0,0000
060511	Baixo Mondego	FIGUEIRA DA FOZ	SÃO JULIÃO DA FIGUEIRA DA FOZ	583	0,0	4,1	0,3	0,0	0,00	0,00	0,00	0,00	0,0000	0,0000	0,0000
061011	Baixo Mondego	MONTEMOR-O-VELHO	TENTÚGAL	4554	2,7	0,8	1,6	0,1	0,01	0,00	0,00	0,00	0,0000	0,0000	0,0000
061111	Pinhal Interior Norte	OLIVEIRA DO HOSPITAL	NOGUEIRA DO CRAVO	16	0,0	0,0	0,0	0,0	0,00	0,00	0,00	0,00	0,0000	0,0000	0,0000
061311	Baixo Mondego	PENACOVA	TRAVANCA DO MONDEGO	0	0,0	0,0	0,0	0,0	0,00	0,00	0,00	0,00	0,0000	0,0000	0,0000
061511	Baixo Mondego	SOURE	VILA NOVA DE ANÇOS	66	0,0	0,3	0,3	0,0	0,00	0,00	0,00	0,00	0,0000	0,0000	0,0000
061611	Pinhal Interior Norte	TÁBUA	PÓVOA DE MIDÕES	0	0,0	0,0	0,0	0,0	0,00	0,00	0,00	0,00	0,0000	0,0000	0,0000
090111	Dão-Lafões	AGUIAR DA BEIRA	SEQUEIROS	0	0,0	0,0	0,0	0,0	0,00	0,00	0,00	0,00	0,0000	0,0000	0,0000
090211	Beira Interior Norte	ALMEIDA	JUNÇA	0	0,0	0,0	0,0	0,0	0,00	0,00	0,00	0,00	0,0000	0,0000	0,0000
090311	Beira Interior Norte	CELORICO DA BEIRA	MINHOCAL	0	0,0	0,0	0,0	0,0	0,00	0,00	0,00	0,00	0,0000	0,0000	0,0000
090411	Beira Interior Norte	FIGUEIRA DE CASTELO RODRIGO	PENHA DE ÁGUIA	0	0,0	0,0	0,0	0,0	0,00	0,00	0,00	0,00	0,0000	0,0000	0,0000
090511	Serra da Estrela	FORNOS DE ALGODRES	MUXAGATA	0	0,0	0,0	0,0	0,0	0,00	0,00	0,00	0,00	0,0000	0,0000	0,0000
090611	Serra da Estrela	GOUVEIA	NABAIS	0	0,0	0,0	0,0	0,0	0,00	0,00	0,00	0,00	0,0000	0,0000	0,0000
090711	Beira Interior Norte	GUARDA	CASAL DE CINZA	0	0,0	0,0	0,0	0,0	0,00	0,00	0,00	0,00	0,0000	0,0000	0,0000
090911	Beira Interior Norte	MÊDA	PAI PENELA	0	0,0	0,0	0,0	0,0	0,00	0,00	0,00	0,00	0,0000	0,0000	0,0000
091011	Beira Interior Norte	PINHEL	GOUVEIA	0	0,0	0,0	0,0	0,0	0,00	0,00	0,00	0,00	0,0000	0,0000	0,0000
091211	Serra da Estrela	SEIA	SAMEICE	0	0,0	0,0	0,0	0,0	0,00	0,00	0,00	0,00	0,0000	0,0000	0,0000
091311	Beira Interior Norte	TRANCOSO	MOIMENTINHA	0	0,0	0,0	0,0	0,0	0,00	0,00	0,00	0,00	0,0000	0,0000	0,0000
100911	Pinhal Litoral	LEIRIA	CORTES	0	0,0	0,0	0,0	0,0	0,00	0,00	0,00	0,00	0,0000	0,0000	0,0000
101511	Pinhal Litoral	POMBAL	SANTIAGO DE LITÉM	0	0,0	0,0	0,0	0,0	0,00	0,00	0,00	0,00	0,0000	0,0000	0,0000
101611	Pinhal Litoral	PORTO DE MÓS	PORTO DE MÓS (SÃO JOÃO BAPTISTA)	11	0,0	0,0	0,0	0,0	0,00	0,00	0,00	0,00	0,0000	0,0000	0,0000
180311	Dão-Lafões	CASTRO DAIRE	MEZIO	0	0,0	0,0	0,0	0,0	0,00	0,00	0,00	0,00	0,0000	0,0000	0,0000
180611	Dão-Lafões	MANGUALDE	MESQUITELA	0	0,0	0,0	0,0	0,0	0,00	0,00	0,00	0,00	0,0000	0,0000	0,0000
181011	Dão-Lafões	OLIVEIRA DE FRADES	SOUTO DE LAFÕES	3079	9,3	13,2	3,6	0,0	0,00	0,00	0,00	0,00	0,0000	0,0000	0,0000
181111	Dão-Lafões	PENALVA DO CASTELO	SEZURES	0	0,0	0,0	0,0	0,0	0,00	0,00	0,00	0,00	0,0000	0,0000	0,0000
181611	Dão-Lafões	SÃO PEDRO DO SUL	SÃO CRISTOVÃO DE LAFÕES	0	0,0	0,0	0,0	0,0	0,00	0,00	0,00	0,00	0,0000	0,0000	0,0000

Inventário de Emissões Gasosas na Região Centro - 2010

181711	Dão-Lafões	SÁTÃO	SILVÁ DE CIMA	0	0,0	0,0	0,0	0,0	0,00	0,00	0,00	0,00	0,0000	0,0000	0,0000
182111	Dão-Lafões	TONDELA	MOLELOS	0	0,0	0,0	0,0	0,0	0,00	0,00	0,00	0,00	0,0000	0,0000	0,0000
182311	Dão-Lafões	WISEU	COUTO DE BAIXO	0	0,0	0,0	0,0	0,0	0,00	0,00	0,00	0,00	0,0000	0,0000	0,0000
182411	Dão-Lafões	VOUZELA	VENTOSA	0	0,0	0,0	0,0	0,0	0,00	0,00	0,00	0,00	0,0000	0,0000	0,0000
091111	Beira Interior Norte	SABUGAL	BISMULA	0	0,0	0,0	0,0	0,0	0,00	0,00	0,00	0,00	0,0000	0,0000	0,0000
010112	Baixo Vouga	ÁGUEDA	MACINHATA DO VOUGA	1432	2,0	0,1	0,3	0,1	0,00	0,00	0,16	0,00	0,0001	0,0012	0,0026
010312	Baixo Vouga	ANADIA	VILA NOVA DE MONSARROS	0	0,0	0,0	0,0	0,0	0,00	0,00	0,00	0,00	0,0000	0,0000	0,0000
010512	Baixo Vouga	AVEIRO	VERA CRUZ	97	0,1	0,0	0,0	0,0	0,00	0,00	0,00	0,00	0,0000	0,0000	0,0000
050212	Beira Interior Sul	CASTELO BRANCO	LOURIÇAL DO CAMPO	0	0,0	0,0	0,0	0,0	0,00	0,00	0,00	0,00	0,0000	0,0000	0,0000
050312	Cova da Beira	COVILHÃ	ORJAIS	0	0,0	0,0	0,0	0,0	0,00	0,00	0,00	0,00	0,0000	0,0000	0,0000
050412	Cova da Beira	FUNDÃO	CASTEJEJO	0	0,0	0,0	0,0	0,0	0,00	0,00	0,00	0,00	0,0000	0,0000	0,0000
050512	Beira Interior Sul	IDANHA-A-NOVA	ROSMANINHAL	0	0,0	0,0	0,0	0,0	0,00	0,00	0,00	0,00	0,0000	0,0000	0,0000
050612	Pinhal Interior Sul	OLEIROS	VILAR BARROCO	0	0,0	0,0	0,0	0,0	0,00	0,00	0,00	0,00	0,0000	0,0000	0,0000
050712	Beira Interior Sul	PENAMACOR	VALE DA SENHORA DA PÓVOA	0	0,0	0,0	0,0	0,0	0,00	0,00	0,00	0,00	0,0000	0,0000	0,0000
050912	Pinhal Interior Sul	SERTÃ	SERTÃ	31629	9,8	195,5	22,2	0,1	0,00	0,00	0,00	0,00	0,0000	0,0000	0,0002
060112	Pinhal Interior Norte	ARGANIL	POMARES	0	0,0	0,0	0,0	0,0	0,00	0,00	0,00	0,00	0,0000	0,0000	0,0000
060212	Baixo Mondego	CANTANHEDE	PORTUNHOS	0	0,0	0,0	0,0	0,0	0,00	0,00	0,00	0,00	0,0000	0,0000	0,0000
060312	Baixo Mondego	COIMBRA	CERNACHE	1665	1,0	0,9	7,5	13,2	0,00	0,00	0,00	0,00	0,0000	0,0117	0,0009
060512	Baixo Mondego	FIGUEIRA DA FOZ	TAVAREDE	0	0,0	0,0	0,0	0,0	0,00	0,00	0,00	0,00	0,0000	0,0000	0,0000
061012	Baixo Mondego	MONTEMOR-O-VELHO	VERRIDE	0	0,0	0,0	0,0	0,0	0,00	0,00	0,00	0,00	0,0000	0,0000	0,0000
061112	Pinhal Interior Norte	OLIVEIRA DO HOSPITAL	OLIVEIRA DO HOSPITAL	147	0,3	3,7	0,1	0,4	0,00	0,00	0,00	0,00	0,0000	0,0000	0,0000
061512	Baixo Mondego	SOURE	VINHA DA RAINHA	5	0,0	0,1	0,0	0,0	0,00	0,00	0,00	0,00	0,0000	0,0000	0,0000
061612	Pinhal Interior Norte	TÁBUA	SÃO JOÃO DA BOA VISTA	0	0,0	0,0	0,0	0,0	0,00	0,00	0,00	0,00	0,0000	0,0000	0,0000
090112	Dão-Lafões	AGUIAR DA BEIRA	SOUTO DE AGUIAR DA BEIRA	0	0,0	0,0	0,0	0,0	0,00	0,00	0,00	0,00	0,0000	0,0000	0,0000
090212	Beira Interior Norte	ALMEIDA	LEOMIL	0	0,0	0,0	0,0	0,0	0,00	0,00	0,00	0,00	0,0000	0,0000	0,0000
090312	Beira Interior Norte	CELORICO DA BEIRA	PRADOS	0	0,0	0,0	0,0	0,0	0,00	0,00	0,00	0,00	0,0000	0,0000	0,0000
090412	Beira Interior Norte	FIGUEIRA DE CASTELO RODRIGO	QUINTÁ DE PÉRO MARTINS	0	0,0	0,0	0,0	0,0	0,00	0,00	0,00	0,00	0,0000	0,0000	0,0000
090512	Serra da Estrela	FORNOS DE ALGODRES	QUEIRIZ	0	0,0	0,0	0,0	0,0	0,00	0,00	0,00	0,00	0,0000	0,0000	0,0000
090612	Serra da Estrela	GOUVEIA	NESPEREIRA	158	0,1	0,0	0,1	0,0	0,00	0,00	0,00	0,00	0,0000	0,0000	0,0000
090712	Beira Interior Norte	GUARDA	CASTANHEIRA	0	0,0	0,0	0,0	0,0	0,00	0,00	0,00	0,00	0,0000	0,0000	0,0000
090912	Beira Interior Norte	MÉDA	POÇO DO CANTO	0	0,0	0,0	0,0	0,0	0,00	0,00	0,00	0,00	0,0000	0,0000	0,0000
091012	Beira Interior Norte	PINHEL	LAMEGAL	0	0,0	0,0	0,0	0,0	0,00	0,00	0,00	0,00	0,0000	0,0000	0,0000
091112	Beira Interior Norte	SABUGAL	CASTELEIRO	0	0,0	0,0	0,0	0,0	0,00	0,00	0,00	0,00	0,0000	0,0000	0,0000

Inventário de Emissões Gasosas na Região Centro - 2010

091212	Serra da Estrela	SEIA	SANDOMIL	0	0,0	0,0	0,0	0,0	0,00	0,00	0,00	0,00	0,0000	0,0000	0,0000
091312	Beira Interior Norte	TRANCOSO	MOREIRA DE REI	0	0,0	0,0	0,0	0,0	0,00	0,00	0,00	0,00	0,0000	0,0000	0,0000
100912	Pinhal Litoral	LEIRIA	LEIRIA	595	0,4	0,2	0,5	0,0	0,00	0,00	0,00	0,00	0,0000	0,0000	0,0001
101512	Pinhal Litoral	POMBAL	SÃO SIMÃO DE LITÉM	0	0,0	0,0	0,0	0,0	0,00	0,00	0,00	0,00	0,0000	0,0000	0,0000
101612	Pinhal Litoral	PORTO DE MÓS	PORTO DE MÓS (SÃO PEDRO)	994	1,2	3,5	0,6	0,3	0,00	0,01	0,05	0,00	0,0003	0,0012	0,0052
180312	Dão-Lafões	CASTRO DAIRE	MÕES	0	0,0	0,0	0,0	0,0	0,00	0,00	0,00	0,00	0,0000	0,0000	0,0000
180612	Dão-Lafões	MANGUALDE	MOIMENTA DE MACEIRA DÃO	0	0,0	0,0	0,0	0,0	0,00	0,00	0,00	0,00	0,0000	0,0000	0,0000
181012	Dão-Lafões	OLIVEIRA DE FRADES	VARZIELAS	0	0,0	0,0	0,0	0,0	0,00	0,00	0,00	0,00	0,0000	0,0000	0,0000
181112	Dão-Lafões	PENALVA DO CASTELO	TRANCOZELOS	0	0,0	0,0	0,0	0,0	0,00	0,00	0,00	0,00	0,0000	0,0000	0,0000
181612	Dão-Lafões	SÃO PEDRO DO SUL	SÃO FÉLIX	0	0,0	0,0	0,0	0,0	0,00	0,00	0,00	0,00	0,0000	0,0000	0,0000
181712	Dão-Lafões	SÁTÃO	VILA LONGA	0	0,0	0,0	0,0	0,0	0,00	0,00	0,00	0,00	0,0000	0,0000	0,0000
182112	Dão-Lafões	TONDELA	MOSTEIRINHO	0	0,0	0,0	0,0	0,0	0,00	0,00	0,00	0,00	0,0000	0,0000	0,0000
182312	Dão-Lafões	VEISEU	COUTO DE CIMA	0	0,0	0,0	0,0	0,0	0,00	0,00	0,00	0,00	0,0000	0,0000	0,0000
182412	Dão-Lafões	VOUZELA	VOUZELA	52	0,0	0,0	0,1	0,0	0,00	0,00	0,00	0,00	0,0000	0,0000	0,0000
010113	Baixo Vouga	ÁGUEDA	ÓIS DA RIBEIRA	2	0,0	0,0	0,0	0,0	0,00	0,00	0,00	0,00	0,0000	0,0000	0,0000
010313	Baixo Vouga	ANADIA	VILARINHO DO BAIRRO	8	0,0	0,0	0,0	0,0	0,00	0,00	0,00	0,00	0,0000	0,0000	0,0000
010513	Baixo Vouga	AVEIRO	SANTA JOANA	144	0,1	0,1	0,1	0,0	0,00	0,00	0,00	0,00	0,0000	0,0000	0,0001
050213	Beira Interior Sul	CASTELO BRANCO	LOUSA	0	0,0	0,0	0,0	0,0	0,00	0,00	0,00	0,00	0,0000	0,0000	0,0000
050313	Cova da Beira	COVILHÃ	OURONDO	0	0,0	0,0	0,0	0,0	0,00	0,00	0,00	0,00	0,0000	0,0000	0,0000
050413	Cova da Beira	FUNDÃO	CASTELO NOVO	0	0,0	0,0	0,0	0,0	0,00	0,00	0,00	0,00	0,0000	0,0000	0,0000
050513	Beira Interior Sul	IDANHA-A-NOVA	SALVATERRA DO EXTREMO	0	0,0	0,0	0,0	0,0	0,00	0,00	0,00	0,00	0,0000	0,0000	0,0000
050913	Pinhal Interior Sul	SERTÃ	TROVISCAL	0	0,0	0,0	0,0	0,0	0,00	0,00	0,00	0,00	0,0000	0,0000	0,0000
060113	Pinhal Interior Norte	ARGANIL	POMBEIRO DA BEIRA	400	0,2	4,2	0,1	0,0	0,00	0,00	0,00	0,00	0,0000	0,0000	0,0000
060213	Baixo Mondego	CANTANHEDE	SEPINS	0	0,0	0,0	0,0	0,0	0,00	0,00	0,00	0,00	0,0000	0,0000	0,0000
060313	Baixo Mondego	COIMBRA	EIRAS	3732	0,8	2,7	3,4	1,0	0,00	0,00	0,02	0,00	0,0000	0,0003	0,0003
060513	Baixo Mondego	FIGUEIRA DA FOZ	VILA VERDE	831944	11,0	88,2	622,8	5,5	0,01	0,66	1,43	0,00	0,0101	0,1727	1,0356
061013	Baixo Mondego	MONTEMOR-O-VELHO	VILA NOVA DA BARCA	0	0,0	0,0	0,0	0,0	0,00	0,00	0,00	0,00	0,0000	0,0000	0,0000
061113	Pinhal Interior Norte	OLIVEIRA DO HOSPITAL	PENALVA DE ALVA	0	0,0	0,0	0,0	0,0	0,00	0,00	0,00	0,00	0,0000	0,0000	0,0000
061613	Pinhal Interior Norte	TÁBUA	SINDE	0	0,0	0,0	0,0	0,0	0,00	0,00	0,00	0,00	0,0000	0,0000	0,0000
090213	Beira Interior Norte	ALMEIDA	MALHADA SORDA	0	0,0	0,0	0,0	0,0	0,00	0,00	0,00	0,00	0,0000	0,0000	0,0000
090313	Beira Interior Norte	CELORICO DA BEIRA	RAPA	0	0,0	0,0	0,0	0,0	0,00	0,00	0,00	0,00	0,0000	0,0000	0,0000
090413	Beira Interior Norte	FIGUEIRA DE CASTELO RODRIGO	REIGADA	0	0,0	0,0	0,0	0,0	0,00	0,00	0,00	0,00	0,0000	0,0000	0,0000
090513	Serra da Estrela	FORNOS DE ALGODRES	SOBRAL PICHORRO	0	0,0	0,0	0,0	0,0	0,00	0,00	0,00	0,00	0,0000	0,0000	0,0000

Inventário de Emissões Gasosas na Região Centro - 2010

090613	Serra da Estrela	GOUVEIA	PAÇOS DA SERRA	261	0,1	0,1	1,2	1,7	0,00	0,00	0,00	0,00	0,0000	0,0027	0,0003
090713	Beira Interior Norte	GUARDA	CAVADOUDE	0	0,0	0,0	0,0	0,0	0,00	0,00	0,00	0,00	0,0000	0,0000	0,0000
090913	Beira Interior Norte	MÊDA	PROVA	0	0,0	0,0	0,0	0,0	0,00	0,00	0,00	0,00	0,0000	0,0000	0,0000
091013	Beira Interior Norte	PINHEL	LAMEIRAS	0	0,0	0,0	0,0	0,0	0,00	0,00	0,00	0,00	0,0000	0,0000	0,0000
091113	Beira Interior Norte	SABUGAL	CERDEIRA	0	0,0	0,0	0,0	0,0	0,00	0,00	0,00	0,00	0,0000	0,0000	0,0000
091213	Serra da Estrela	SEIA	SANTA COMBA	0	0,0	0,0	0,0	0,0	0,00	0,00	0,00	0,00	0,0000	0,0000	0,0000
091313	Beira Interior Norte	TRANCOSO	PALHAIS	0	0,0	0,0	0,0	0,0	0,00	0,00	0,00	0,00	0,0000	0,0000	0,0000
100913	Pinhal Litoral	LEIRIA	MACEIRA	666446	50,5	2051,4	2188,7	471,6	3,48	0,56	8,05	0,00	0,0115	0,0734	3,5806
101513	Pinhal Litoral	POMBAL	VERMOIL	5	0,0	0,0	0,0	0,0	0,00	0,00	0,00	0,00	0,0000	0,0000	0,0000
101613	Pinhal Litoral	PORTO DE MÓS	SERRO VENTOSO	0	0,0	0,0	0,0	0,0	0,00	0,00	0,00	0,00	0,0000	0,0000	0,0000
180313	Dão-Lafões	CASTRO DAIRE	MOLEDO	0	0,0	0,0	0,0	0,0	0,00	0,00	0,00	0,00	0,0000	0,0000	0,0000
180613	Dão-Lafões	MANGUALDE	PÓVOA DE CERVÃES	0	0,0	0,0	0,0	0,0	0,00	0,00	0,00	0,00	0,0000	0,0000	0,0000
181113	Dão-Lafões	PENALVA DO CASTELO	VILA COVA DO COVELO	0	0,0	0,0	0,0	0,0	0,00	0,00	0,00	0,00	0,0000	0,0000	0,0000
181613	Dão-Lafões	SÃO PEDRO DO SUL	SÃO MARTINHO DAS MOITAS	0	0,0	0,0	0,0	0,0	0,00	0,00	0,00	0,00	0,0000	0,0000	0,0000
182113	Dão-Lafões	TONDELA	MOSTEIRO DE FRÁGUAS	0	0,0	0,0	0,0	0,0	0,00	0,00	0,00	0,00	0,0000	0,0000	0,0000
182313	Dão-Lafões	UISEU	FAIL	0	0,0	0,0	0,0	0,0	0,00	0,00	0,00	0,00	0,0000	0,0000	0,0000
090113	Dão-Lafões	AGUIAR DA BEIRA	VALVERDE	529	0,2	0,1	1,5	2,2	0,00	0,00	0,00	0,00	0,0000	0,0007	0,0001
010114	Baixo Vouga	ÁGUEDA	PRÉSTIMO	0	0,0	0,0	0,0	0,0	0,00	0,00	0,00	0,00	0,0000	0,0000	0,0000
010314	Baixo Vouga	ANADIA	PAREDES DO BAIRRO	0	0,0	0,0	0,0	0,0	0,00	0,00	0,00	0,00	0,0000	0,0000	0,0000
010514	Baixo Vouga	AVEIRO	NOSSA SENHORA DE FÁTIMA	6043	8,4	3,4	4,7	0,1	0,00	0,09	0,03	0,00	0,0000	0,0000	0,3749
050214	Beira Interior Sul	CASTELO BRANCO	MALPICA DO TEJO	0	0,0	0,0	0,0	0,0	0,00	0,00	0,00	0,00	0,0000	0,0000	0,0000
050314	Cova da Beira	COVILHÃ	PAUL	0	0,0	0,0	0,0	0,0	0,00	0,00	0,00	0,00	0,0000	0,0000	0,0000
050414	Cova da Beira	FUNDÃO	DONAS	0	0,0	0,0	0,0	0,0	0,00	0,00	0,00	0,00	0,0000	0,0000	0,0000
050514	Beira Interior Sul	IDANHA-A-NOVA	SÃO MIGUEL DE ACHA	0	0,0	0,0	0,0	0,0	0,00	0,00	0,00	0,00	0,0000	0,0000	0,0000
050914	Pinhal Interior Sul	SERTÃ	VÁRZEA DOS CAVALEIROS	0	0,0	0,0	0,0	0,0	0,00	0,00	0,00	0,00	0,0000	0,0000	0,0000
060114	Pinhal Interior Norte	ARGANIL	SÃO MARTINHO DA CORTIÇA	4	0,0	0,0	0,0	0,0	0,00	0,00	0,00	0,00	0,0000	0,0000	0,0000
060214	Baixo Mondego	CANTANHEDE	TOCHA	13514	8,3	9,0	23,1	45,2	0,06	0,08	0,00	0,00	0,0000	0,0197	0,0713
060314	Baixo Mondego	COIMBRA	LAMAROSA	0	0,0	0,0	0,0	0,0	0,00	0,00	0,00	0,00	0,0000	0,0000	0,0000
060514	Baixo Mondego	FIGUEIRA DA FOZ	SÃO PEDRO	27728	33,2	78,3	45,4	59,7	1,89	0,14	7,24	0,00	0,0066	0,0766	0,3049
061114	Pinhal Interior Norte	OLIVEIRA DO HOSPITAL	SANTA OVAIA	0	0,0	0,0	0,0	0,0	0,00	0,00	0,00	0,00	0,0000	0,0000	0,0000
061614	Pinhal Interior Norte	TÁBUA	TÁBUA	21	0,0	0,0	0,0	0,0	0,00	0,00	0,00	0,00	0,0000	0,0000	0,0000
090214	Beira Interior Norte	ALMEIDA	MALPARTIDA	0	0,0	0,0	0,0	0,0	0,00	0,00	0,00	0,00	0,0000	0,0000	0,0000
090314	Beira Interior Norte	CELORICO DA BEIRA	RATOEIRA	0	0,0	0,0	0,0	0,0	0,00	0,00	0,00	0,00	0,0000	0,0000	0,0000

Inventário de Emissões Gasosas na Região Centro - 2010

090414	Beira Interior Norte	FIGUEIRA DE CASTELO RODRIGO	VALE DE AFONSHINHO	0	0,0	0,0	0,0	0,0	0,00	0,00	0,00	0,00	0,0000	0,0000	0,0000
090614	Serra da Estrela	GOUVEIA	RIBAMONDEGO	0	0,0	0,0	0,0	0,0	0,00	0,00	0,00	0,00	0,0000	0,0000	0,0000
090714	Beira Interior Norte	GUARDA	CODESEIRO	0	0,0	0,0	0,0	0,0	0,00	0,00	0,00	0,00	0,0000	0,0000	0,0000
090914	Beira Interior Norte	MÊDA	RABAÇAL	0	0,0	0,0	0,0	0,0	0,00	0,00	0,00	0,00	0,0000	0,0000	0,0000
091014	Beira Interior Norte	PINHEL	MANIGOTO	0	0,0	0,0	0,0	0,0	0,00	0,00	0,00	0,00	0,0000	0,0000	0,0000
091114	Beira Interior Norte	SABUGAL	FÓIOS	0	0,0	0,0	0,0	0,0	0,00	0,00	0,00	0,00	0,0000	0,0000	0,0000
091214	Serra da Estrela	SEIA	SANTA EULÁLIA	97	0,0	0,0	0,1	0,0	0,00	0,00	0,00	0,00	0,0000	0,0000	0,0000
091314	Beira Interior Norte	TRANCOSO	PÓVOA DO CONCELHO	0	0,0	0,0	0,0	0,0	0,00	0,00	0,00	0,00	0,0000	0,0000	0,0000
100914	Pinhal Litoral	LEIRIA	MARRAZES	9924	6,4	3,0	14,3	14,7	0,02	0,00	0,11	0,05	0,0006	0,0114	0,0643
101514	Pinhal Litoral	POMBAL	VILA CÃ	0	0,0	0,0	0,0	0,0	0,00	0,00	0,00	0,00	0,0000	0,0000	0,0000
180314	Dão-Lafões	CASTRO DAIRE	MONTEIRAS	0	0,0	0,0	0,0	0,0	0,00	0,00	0,00	0,00	0,0000	0,0000	0,0000
180614	Dão-Lafões	MANGUALDE	QUINTELA DE AZURARA	269	0,0	0,1	0,2	0,0	0,00	0,00	0,00	0,00	0,0000	0,0000	0,0009
181614	Dão-Lafões	SÃO PEDRO DO SUL	SÃO PEDRO DO SUL	2015	1,5	19,2	1,3	0,7	0,00	0,00	0,00	0,00	0,0000	0,0000	0,0000
182114	Dão-Lafões	TONDELA	MOURAZ	2950	1,7	1,9	1,4	1,6	0,00	0,00	0,25	0,00	0,0000	0,0001	0,0001
182314	Dão-Lafões	WISEU	FARMINHÃO	0	0,0	0,0	0,0	0,0	0,00	0,00	0,00	0,00	0,0000	0,0000	0,0000
061014	Baixo Mondego	MONTEMOR-O-VELHO	EREIRA	0	0,0	0,0	0,0	0,0	0,00	0,00	0,00	0,00	0,0000	0,0000	0,0000
090514	Serra da Estrela	FORNOS DE ALGODRES	VILA CHÃ	389	0,3	2,7	0,1	0,0	0,00	0,00	0,00	0,00	0,0000	0,0000	0,0000
010115	Baixo Vouga	ÁGUEDA	RECARDÃES	41	0,0	0,0	0,0	0,0	0,00	0,00	0,00	0,00	0,0000	0,0000	0,0020
010315	Baixo Vouga	ANADIA	AGUIM	15059	19,0	60,8	14,8	0,7	0,00	0,39	0,87	0,00	0,0039	0,0094	0,0968
050215	Beira Interior Sul	CASTELO BRANCO	MATA	0	0,0	0,0	0,0	0,0	0,00	0,00	0,00	0,00	0,0000	0,0000	0,0000
050315	Cova da Beira	COVILHÃ	PERABOIA	55	0,0	0,1	0,0	0,0	0,00	0,00	0,00	0,00	0,0000	0,0000	0,0000
050415	Cova da Beira	FUNDÃO	ESCARIGO	0	0,0	0,0	0,0	0,0	0,00	0,00	0,00	0,00	0,0000	0,0000	0,0000
050515	Beira Interior Sul	IDANHA-A-NOVA	SEGURA	0	0,0	0,0	0,0	0,0	0,00	0,00	0,00	0,00	0,0000	0,0000	0,0000
060115	Pinhal Interior Norte	ARGANIL	SARZEDO	14291	9,9	30,6	34,5	1,1	12,83	0,00	0,00	0,00	0,0000	0,0000	0,0000
060215	Baixo Mondego	CANTANHEDE	SÃO CAETANO	0	0,0	0,0	0,0	0,0	0,00	0,00	0,00	0,00	0,0000	0,0000	0,0000
060315	Baixo Mondego	COIMBRA	RIBEIRA DE FRADES	0	0,0	0,0	0,0	0,0	0,00	0,00	0,00	0,00	0,0000	0,0000	0,0000
060515	Baixo Mondego	FIGUEIRA DA FOZ	BOM SUCESSO	0	0,0	0,0	0,0	0,0	0,00	0,00	0,00	0,00	0,0000	0,0000	0,0000
061115	Pinhal Interior Norte	OLIVEIRA DO HOSPITAL	SÃO GIÃO	0	0,0	0,0	0,0	0,0	0,00	0,00	0,00	0,00	0,0000	0,0000	0,0000
061615	Pinhal Interior Norte	TÁBUA	VILA NOVA DE OLIVEIRINHA	111	0,0	0,0	0,1	0,0	0,00	0,00	0,00	0,00	0,0000	0,0000	0,0000
090215	Beira Interior Norte	ALMEIDA	MESQUITELA	0	0,0	0,0	0,0	0,0	0,00	0,00	0,00	0,00	0,0000	0,0000	0,0000
090315	Beira Interior Norte	CELORICO DA BEIRA	SALGUEIRAIS	0	0,0	0,0	0,0	0,0	0,00	0,00	0,00	0,00	0,0000	0,0000	0,0000
090415	Beira Interior Norte	FIGUEIRA DE CASTELO RODRIGO	VERMIOISA	0	0,0	0,0	0,0	0,0	0,00	0,00	0,00	0,00	0,0000	0,0000	0,0000
090615	Serra da Estrela	GOUVEIA	RIO TORTO	0	0,0	0,0	0,0	0,0	0,00	0,00	0,00	0,00	0,0000	0,0000	0,0000

Inventário de Emissões Gasosas na Região Centro - 2010

090715	Beira Interior Norte	GUARDA	CORUJEIRA	0	0,0	0,0	0,0	0,0	0,00	0,00	0,00	0,00	0,0000	0,0000	0,0000
090915	Beira Interior Norte	MÊDA	RANHADOS	0	0,0	0,0	0,0	0,0	0,00	0,00	0,00	0,00	0,0000	0,0000	0,0000
091015	Beira Interior Norte	PINHEL	PALA	0	0,0	0,0	0,0	0,0	0,00	0,00	0,00	0,00	0,0000	0,0000	0,0000
091115	Beira Interior Norte	SABUGAL	FORCALHOS	0	0,0	0,0	0,0	0,0	0,00	0,00	0,00	0,00	0,0000	0,0000	0,0000
091215	Serra da Estrela	SEIA	SANTA MARINHA	2384	2,3	7,1	7,0	14,1	0,00	0,00	0,00	0,00	0,0002	0,0117	0,0089
091315	Beira Interior Norte	TRANCOSO	REBOLEIRO	0	0,0	0,0	0,0	0,0	0,00	0,00	0,00	0,00	0,0000	0,0000	0,0000
100915	Pinhal Litoral	LEIRIA	MILAGRES	402	0,0	0,0	0,3	0,0	0,01	0,00	0,00	0,00	0,0000	0,0000	0,0000
101515	Pinhal Litoral	POMBAL	MEIRINHAS	55910	24,2	55,6	102,7	0,1	0,00	2,35	0,78	0,00	0,0000	0,0002	0,0010
180315	Dão-Lafões	CASTRO DAIRE	MOURA MORTA	0	0,0	0,0	0,0	0,0	0,00	0,00	0,00	0,00	0,0000	0,0000	0,0000
180615	Dão-Lafões	MANGUALDE	SANTIAGO DE CASSURRÃES	0	0,0	0,0	0,0	0,0	0,00	0,00	0,00	0,00	0,0000	0,0000	0,0000
181615	Dão-Lafões	SÃO PEDRO DO SUL	SERRAZES	0	0,0	0,0	0,0	0,0	0,00	0,00	0,00	0,00	0,0000	0,0000	0,0000
182115	Dão-Lafões	TONDELA	NANDUFE	0	0,0	0,0	0,0	0,0	0,00	0,00	0,00	0,00	0,0000	0,0000	0,0000
182315	Dão-Lafões	WISEU	FRAGOSELA	428	0,4	0,2	0,2	0,0	0,00	0,00	0,00	0,00	0,0000	0,0000	0,0001
090515	Serra da Estrela	FORNOS DE ALGODRES	VILA RUIVA	0	0,0	0,0	0,0	0,0	0,00	0,00	0,00	0,00	0,0000	0,0000	0,0000
010116	Baixo Vouga	ÁGUEDA	SEGADÃES	1166	1,2	0,4	0,4	0,2	0,00	0,00	0,00	0,00	0,0000	0,0000	0,0021
050216	Beira Interior Sul	CASTELO BRANCO	MONFORTE DA BEIRA	10	0,0	0,1	0,0	0,0	0,00	0,00	0,00	0,00	0,0000	0,0000	0,0000
050316	Cova da Beira	COVILHÃ	PESO	0	0,0	0,0	0,0	0,0	0,00	0,00	0,00	0,00	0,0000	0,0000	0,0000
050416	Cova da Beira	FUNDÃO	FATELA	0	0,0	0,0	0,0	0,0	0,00	0,00	0,00	0,00	0,0000	0,0000	0,0000
050516	Beira Interior Sul	IDANHA-A-NOVA	TOULÕES	0	0,0	0,0	0,0	0,0	0,00	0,00	0,00	0,00	0,0000	0,0000	0,0000
060116	Pinhal Interior Norte	ARGANIL	SECARIAS	0	0,0	0,0	0,0	0,0	0,00	0,00	0,00	0,00	0,0000	0,0000	0,0000
060216	Baixo Mondego	CANTANHEDE	CORTICEIRO DE CIMA	0	0,0	0,0	0,0	0,0	0,00	0,00	0,00	0,00	0,0000	0,0000	0,0000
060316	Baixo Mondego	COIMBRA	SANTA CLARA	662	0,1	5,3	0,3	0,1	0,01	0,00	0,00	0,00	0,0000	0,0000	0,0000
060516	Baixo Mondego	FIGUEIRA DA FOZ	SANTANA	0	0,0	0,0	0,0	0,0	0,00	0,00	0,00	0,00	0,0000	0,0000	0,0000
061116	Pinhal Interior Norte	OLIVEIRA DO HOSPITAL	SÃO PAIO DE GRAMAÇOS	60834	27,7	208,2	94,3	71,8	0,00	0,37	3,31	0,00	0,0174	0,1947	1,4376
090216	Beira Interior Norte	ALMEIDA	MIDO	0	0,0	0,0	0,0	0,0	0,00	0,00	0,00	0,00	0,0000	0,0000	0,0000
090316	Beira Interior Norte	CELORICO DA BEIRA	CELORICO (SANTA MARIA)	0	0,0	0,0	0,0	0,0	0,00	0,00	0,00	0,00	0,0000	0,0000	0,0000
090416	Beira Interior Norte	FIGUEIRA DE CASTELO RODRIGO	VILAR DE AMARGO	0	0,0	0,0	0,0	0,0	0,00	0,00	0,00	0,00	0,0000	0,0000	0,0000
090616	Serra da Estrela	GOUVEIA	GOUVEIA (SÃO JULIÃO)	0	0,0	0,0	0,0	0,0	0,00	0,00	0,00	0,00	0,0000	0,0000	0,0000
090716	Beira Interior Norte	GUARDA	FAIA	0	0,0	0,0	0,0	0,0	0,00	0,00	0,00	0,00	0,0000	0,0000	0,0000
090916	Beira Interior Norte	MÊDA	VALE FLOR	0	0,0	0,0	0,0	0,0	0,00	0,00	0,00	0,00	0,0000	0,0000	0,0000
091016	Beira Interior Norte	PINHEL	PEREIRO	0	0,0	0,0	0,0	0,0	0,00	0,00	0,00	0,00	0,0000	0,0000	0,0000
091116	Beira Interior Norte	SABUGAL	LAJEOSA	0	0,0	0,0	0,0	0,0	0,00	0,00	0,00	0,00	0,0000	0,0000	0,0000
091216	Serra da Estrela	SEIA	SANTIAGO	151	0,1	0,0	0,1	0,0	0,00	0,00	0,00	0,00	0,0000	0,0000	0,0000

Inventário de Emissões Gasosas na Região Centro - 2010

091316	Beira Interior Norte	TRANCOSO	RIO DE MEL	0	0,0	0,0	0,0	0,0	0,00	0,00	0,00	0,00	0,0000	0,0000	0,0000
100916	Pinhal Litoral	LEIRIA	MONTE REAL	0	0,0	0,0	0,0	0,0	0,00	0,00	0,00	0,00	0,0000	0,0000	0,0000
101516	Pinhal Litoral	POMBAL	GUIA	4572	15,5	47,8	1,7	0,1	0,00	0,00	0,00	0,00	0,0000	0,0000	0,0000
180316	Dão-Lafões	CASTRO DAIRE	PARADA DE ESTER	0	0,0	0,0	0,0	0,0	0,00	0,00	0,00	0,00	0,0000	0,0000	0,0000
180616	Dão-Lafões	MANGUALDE	SÃO JOÃO DA FRESTA	0	0,0	0,0	0,0	0,0	0,00	0,00	0,00	0,00	0,0000	0,0000	0,0000
181616	Dão-Lafões	SÃO PEDRO DO SUL	SUL	0	0,0	0,0	0,0	0,0	0,00	0,00	0,00	0,00	0,0000	0,0000	0,0000
182116	Dão-Lafões	TONDELA	PARADA DE GONTA	0	0,0	0,0	0,0	0,0	0,00	0,00	0,00	0,00	0,0000	0,0000	0,0000
182316	Dão-Lafões	UISEU	LORDOSA	1910	1,6	3,4	2,1	1,6	0,00	0,00	0,00	0,00	0,0000	0,0000	0,0000
090516	Serra da Estrela	FORNOS DE ALGODRES	VILA SOEIRO DO CHÃO	0	0,0	0,0	0,0	0,0	0,00	0,00	0,00	0,00	0,0000	0,0000	0,0000
010117	Baixo Vouga	ÁGUEDA	TRAVASSÓ	236	0,5	1,0	0,1	0,0	0,00	0,00	0,00	0,00	0,0001	0,0003	0,0009
050217	Beira Interior Sul	CASTELO BRANCO	NINHO DO AÇOR	0	0,0	0,0	0,0	0,0	0,00	0,00	0,00	0,00	0,0000	0,0000	0,0000
050317	Cova da Beira	COVILHÃ	COVILHÃ (SANTA MARIA)	652	0,1	0,5	0,4	0,0	0,00	0,00	0,00	0,00	0,0000	0,0000	0,0000
050417	Cova da Beira	FUNDÃO	FUNDÃO	4187	19,2	1,7	11,1	8,2	0,00	0,00	0,00	0,00	0,0070	0,0329	0,0264
050517	Beira Interior Sul	IDANHA-A-NOVA	ZEBREIRA	0	0,0	0,0	0,0	0,0	0,00	0,00	0,00	0,00	0,0000	0,0000	0,0000
060117	Pinhal Interior Norte	ARGANIL	TEIXEIRA	0	0,0	0,0	0,0	0,0	0,00	0,00	0,00	0,00	0,0000	0,0000	0,0000
060217	Baixo Mondego	CANTANHEDE	VILAMAR	0	0,0	0,0	0,0	0,0	0,00	0,00	0,00	0,00	0,0000	0,0000	0,0000
060317	Baixo Mondego	COIMBRA	COIMBRA (SANTA CRUZ)	836	3,3	4,7	0,4	0,4	0,00	0,00	0,00	0,00	0,0006	0,0043	0,0395
060517	Baixo Mondego	FIGUEIRA DA FOZ	BORDA DO CAMPO	0	0,0	0,0	0,0	0,0	0,00	0,00	0,00	0,00	0,0000	0,0000	0,0000
061117	Pinhal Interior Norte	OLIVEIRA DO HOSPITAL	SÃO SEBASTIÃO DA FEIRA	0	0,0	0,0	0,0	0,0	0,00	0,00	0,00	0,00	0,0000	0,0000	0,0000
090217	Beira Interior Norte	ALMEIDA	MIUZELA	0	0,0	0,0	0,0	0,0	0,00	0,00	0,00	0,00	0,0000	0,0000	0,0000
090317	Beira Interior Norte	CELORICO DA BEIRA	CELORICO (SÃO PEDRO)	37	0,0	0,0	0,0	0,0	0,00	0,00	0,00	0,00	0,0000	0,0000	0,0000
090417	Beira Interior Norte	FIGUEIRA DE CASTELO RODRIGO	VILAR TORPIM	0	0,0	0,0	0,0	0,0	0,00	0,00	0,00	0,00	0,0000	0,0000	0,0000
090617	Serra da Estrela	GOUVEIA	SÃO PAIO	0	0,0	0,0	0,0	0,0	0,00	0,00	0,00	0,00	0,0000	0,0000	0,0000
090717	Beira Interior Norte	GUARDA	FAMALICÃO	0	0,0	0,0	0,0	0,0	0,00	0,00	0,00	0,00	0,0000	0,0000	0,0000
091017	Beira Interior Norte	PINHEL	PINHEL	516	1,6	9,1	0,7	0,0	0,00	0,00	0,00	0,00	0,0000	0,0000	0,0000
091117	Beira Interior Norte	SABUGAL	LOMBA	0	0,0	0,0	0,0	0,0	0,00	0,00	0,00	0,00	0,0000	0,0000	0,0000
091217	Serra da Estrela	SEIA	SÃO MARTINHO	0	0,0	0,0	0,0	0,0	0,00	0,00	0,00	0,00	0,0000	0,0000	0,0000
091317	Beira Interior Norte	TRANCOSO	TRANCOSO (SANTA MARIA)	1209	2,8	0,2	1,8	0,7	0,00	0,00	0,00	0,00	0,0000	0,0000	0,0003
100917	Pinhal Litoral	LEIRIA	MONTE REDONDO	5077	1,5	8,6	4,8	0,4	1,23	0,00	0,00	0,00	0,0000	0,0000	0,0000
101517	Pinhal Litoral	POMBAL	ILHA	1200	0,8	7,2	0,7	0,1	0,00	0,00	0,00	0,00	0,0000	0,0000	0,0000
180317	Dão-Lafões	CASTRO DAIRE	PEPIM	0	0,0	0,0	0,0	0,0	0,00	0,00	0,00	0,00	0,0000	0,0000	0,0000
180617	Dão-Lafões	MANGUALDE	TRAVANCA DE TAVARES	0	0,0	0,0	0,0	0,0	0,00	0,00	0,00	0,00	0,0000	0,0000	0,0000
181617	Dão-Lafões	SÃO PEDRO DO SUL	VALADARES	0	0,0	0,0	0,0	0,0	0,00	0,00	0,00	0,00	0,0000	0,0000	0,0000

Inventário de Emissões Gasosas na Região Centro - 2010

182117	Dão-Lafões	TONDELA	SABUGOSA	0	0,0	0,0	0,0	0,0	0,00	0,00	0,00	0,00	0,0000	0,0000	0,0000
182317	Dão-Lafões	UISEU	SILGUEIROS	0	0,0	0,0	0,0	0,0	0,00	0,00	0,00	0,00	0,0000	0,0000	0,0000
010118	Baixo Vouga	ÁGUEDA	TROFA	12716	6,8	40,8	7,1	76,5	0,00	0,03	0,54	0,00	0,0008	0,0559	0,1966
050218	Beira Interior Sul	CASTELO BRANCO	PÓVOA DE RIO DE MOINHOS	0	0,0	0,0	0,0	0,0	0,00	0,00	0,00	0,00	0,0000	0,0000	0,0000
050318	Cova da Beira	COVILHÃ	SÃO JORGE DA BEIRA	0	0,0	0,0	0,0	0,0	0,00	0,00	0,00	0,00	0,0000	0,0000	0,0000
050418	Cova da Beira	FUNDÃO	JANEIRO DE CIMA	0	0,0	0,0	0,0	0,0	0,00	0,00	0,00	0,00	0,0000	0,0000	0,0000
060118	Pinhal Interior Norte	ARGANIL	VILA COVA DE ALVA	0	0,0	0,0	0,0	0,0	0,00	0,00	0,00	0,00	0,0000	0,0000	0,0000
060218	Baixo Mondego	CANTANHEDE	SANGUINHEIRA	0	0,0	0,0	0,0	0,0	0,00	0,00	0,00	0,00	0,0000	0,0000	0,0000
060318	Baixo Mondego	COIMBRA	SANTO ANTÓNIO DOS OLIVAIS	12877	8,1	0,8	42,6	67,5	0,16	0,00	0,00	0,00	0,0003	0,1006	0,0216
061118	Pinhal Interior Norte	OLIVEIRA DO HOSPITAL	SEIXO DA BEIRA	0	0,0	0,0	0,0	0,0	0,00	0,00	0,00	0,00	0,0000	0,0000	0,0000
090218	Beira Interior Norte	ALMEIDA	MONTE PEROBOLÇO	0	0,0	0,0	0,0	0,0	0,00	0,00	0,00	0,00	0,0000	0,0000	0,0000
090318	Beira Interior Norte	CELORICO DA BEIRA	VALE DE AZARES	60	0,0	0,0	0,1	0,0	0,00	0,00	0,00	0,00	0,0000	0,0000	0,0000
090618	Serra da Estrela	GOUVEIA	GOUVEIA (SÃO PEDRO)	0	0,0	0,0	0,0	0,0	0,00	0,00	0,00	0,00	0,0000	0,0000	0,0000
091018	Beira Interior Norte	PINHEL	PÍNZIO	0	0,0	0,0	0,0	0,0	0,00	0,00	0,00	0,00	0,0000	0,0000	0,0000
091118	Beira Interior Norte	SABUGAL	MALCATA	0	0,0	0,0	0,0	0,0	0,00	0,00	0,00	0,00	0,0000	0,0000	0,0000
091218	Serra da Estrela	SEIA	SÃO ROMÃO	1024	0,1	2,1	0,8	1,0	0,00	0,00	0,00	0,00	0,0000	0,0000	0,0001
091318	Beira Interior Norte	TRANCOSO	TRANCOSO (SÃO PEDRO)	0	0,0	0,0	0,0	0,0	0,00	0,00	0,00	0,00	0,0000	0,0000	0,0000
100918	Pinhal Litoral	LEIRIA	ORTIGOSA	0	0,0	0,0	0,0	0,0	0,00	0,00	0,00	0,00	0,0000	0,0000	0,0000
180318	Dão-Lafões	CASTRO DAIRE	PICÃO	0	0,0	0,0	0,0	0,0	0,00	0,00	0,00	0,00	0,0000	0,0000	0,0000
180618	Dão-Lafões	MANGUALDE	VÁRZEA DE TAVARES	0	0,0	0,0	0,0	0,0	0,00	0,00	0,00	0,00	0,0000	0,0000	0,0000
181618	Dão-Lafões	SÃO PEDRO DO SUL	VÁRZEA	0	0,0	0,0	0,0	0,0	0,00	0,00	0,00	0,00	0,0000	0,0000	0,0000
182118	Dão-Lafões	TONDELA	SANTIAGO DE BESTEIROS	2591	0,1	0,6	1,5	0,0	0,00	0,00	0,00	0,00	0,0003	0,0004	0,0065
182318	Dão-Lafões	UISEU	MUNDÃO	1741	1,4	8,7	3,4	6,0	0,01	0,00	0,00	0,00	0,0000	0,0020	0,0000
060518	Baixo Mondego	FIGUEIRA DA FOZ	MOINHOS DA GÂNDARA	0	0,0	0,0	0,0	0,0	0,00	0,00	0,00	0,00	0,0000	0,0000	0,0000
090718	Beira Interior Norte	GUARDA	FERNÃO JOANES	0	0,0	0,0	0,0	0,0	0,00	0,00	0,00	0,00	0,0000	0,0000	0,0000
010119	Baixo Vouga	ÁGUEDA	VALONGO DO VOUGA	526	0,3	0,1	0,3	0,0	0,00	0,00	0,00	0,00	0,0000	0,0001	0,0001
050219	Beira Interior Sul	CASTELO BRANCO	RETAXO	0	0,0	0,0	0,0	0,0	0,00	0,00	0,00	0,00	0,0000	0,0000	0,0000
050319	Cova da Beira	COVILHÃ	COVILHÃ (SÃO MARTINHO)	1364	1,4	1,2	1,1	0,2	0,00	0,00	0,00	0,00	0,0000	0,0000	0,0001
050419	Cova da Beira	FUNDÃO	LAVACOLHOS	0	0,0	0,0	0,0	0,0	0,00	0,00	0,00	0,00	0,0000	0,0000	0,0000
060219	Baixo Mondego	CANTANHEDE	CAMARNEIRA	0	0,0	0,0	0,0	0,0	0,00	0,00	0,00	0,00	0,0000	0,0000	0,0000
060319	Baixo Mondego	COIMBRA	COIMBRA (SÃO BARTOLOMEU)	0	0,0	0,0	0,0	0,0	0,00	0,00	0,00	0,00	0,0000	0,0000	0,0000
061119	Pinhal Interior Norte	OLIVEIRA DO HOSPITAL	TRAVANCA DE LAGOS	0	0,0	0,0	0,0	0,0	0,00	0,00	0,00	0,00	0,0000	0,0000	0,0000
090219	Beira Interior Norte	ALMEIDA	NAVE DE HAVER	0	0,0	0,0	0,0	0,0	0,00	0,00	0,00	0,00	0,0000	0,0000	0,0000

Inventário de Emissões Gasosas na Região Centro - 2010

090619	Serra da Estrela	GOUVEIA	VILA CORTÊS DA SERRA	0	0,0	0,0	0,0	0,0	0,00	0,00	0,00	0,00	0,0000	0,0000	0,0000
090719	Beira Interior Norte	GUARDA	GAGOS	0	0,0	0,0	0,0	0,0	0,00	0,00	0,00	0,00	0,0000	0,0000	0,0000
091019	Beira Interior Norte	PINHEL	POMARES	0	0,0	0,0	0,0	0,0	0,00	0,00	0,00	0,00	0,0000	0,0000	0,0000
091119	Beira Interior Norte	SABUGAL	MOITA	0	0,0	0,0	0,0	0,0	0,00	0,00	0,00	0,00	0,0000	0,0000	0,0000
091219	Serra da Estrela	SEIA	SAZES DA BEIRA	0	0,0	0,0	0,0	0,0	0,00	0,00	0,00	0,00	0,0000	0,0000	0,0000
091319	Beira Interior Norte	TRANCOSO	SEBADELHE DA SERRA	0	0,0	0,0	0,0	0,0	0,00	0,00	0,00	0,00	0,0000	0,0000	0,0000
100919	Pinhal Litoral	LEIRIA	PARCEIROS	3731	0,2	9,1	4,1	0,1	0,13	0,02	0,23	0,00	0,0000	0,0000	0,0001
180319	Dão-Lafões	CASTRO DAIRE	PINHEIRO	0	0,0	0,0	0,0	0,0	0,00	0,00	0,00	0,00	0,0000	0,0000	0,0000
181619	Dão-Lafões	SÃO PEDRO DO SUL	VILAR MAIOR	0	0,0	0,0	0,0	0,0	0,00	0,00	0,00	0,00	0,0000	0,0000	0,0000
182119	Dão-Lafões	TONDELA	SÃO JOÃO DO MONTE	0	0,0	0,0	0,0	0,0	0,00	0,00	0,00	0,00	0,0000	0,0000	0,0000
182319	Dão-Lafões	WISEU	ORGENS	6	0,0	0,0	0,0	0,0	0,00	0,00	0,00	0,00	0,0000	0,0000	0,0000
090319	Beira Interior Norte	CELORICO DA BEIRA	VELOSA	0	0,0	0,0	0,0	0,0	0,00	0,00	0,00	0,00	0,0000	0,0000	0,0000
010120	Baixo Vouga	ÁGUEDA	BORRALHA	2422	4,0	1,9	1,5	0,2	0,00	0,21	0,00	0,00	0,0001	0,0010	0,0047
050220	Beira Interior Sul	CASTELO BRANCO	SALGUEIRO DO CAMPO	0	0,0	0,0	0,0	0,0	0,00	0,00	0,00	0,00	0,0000	0,0000	0,0000
050320	Cova da Beira	COVILHÃ	COVILHÃ (SÃO PEDRO)	2074	0,4	0,1	2,4	2,5	0,03	0,00	0,00	0,00	0,0000	0,0000	0,0002
050420	Cova da Beira	FUNDÃO	ORCA	0	0,0	0,0	0,0	0,0	0,00	0,00	0,00	0,00	0,0000	0,0000	0,0000
060320	Baixo Mondego	COIMBRA	SÃO JOÃO DO CAMPO	0	0,0	0,0	0,0	0,0	0,00	0,00	0,00	0,00	0,0000	0,0000	0,0000
090220	Beira Interior Norte	ALMEIDA	NAVES	0	0,0	0,0	0,0	0,0	0,00	0,00	0,00	0,00	0,0000	0,0000	0,0000
090620	Serra da Estrela	GOUVEIA	VILA FRANCA DA SERRA	0	0,0	0,0	0,0	0,0	0,00	0,00	0,00	0,00	0,0000	0,0000	0,0000
090720	Beira Interior Norte	GUARDA	GONÇALO	0	0,0	0,0	0,0	0,0	0,00	0,00	0,00	0,00	0,0000	0,0000	0,0000
091020	Beira Interior Norte	PINHEL	PÓVOA D' EL-REI	0	0,0	0,0	0,0	0,0	0,00	0,00	0,00	0,00	0,0000	0,0000	0,0000
091120	Beira Interior Norte	SABUGAL	NAVE	0	0,0	0,0	0,0	0,0	0,00	0,00	0,00	0,00	0,0000	0,0000	0,0000
091320	Beira Interior Norte	TRANCOSO	SOUTO MAIOR	0	0,0	0,0	0,0	0,0	0,00	0,00	0,00	0,00	0,0000	0,0000	0,0000
100920	Pinhal Litoral	LEIRIA	POUSOS	2327	0,8	1,7	2,1	0,9	0,04	0,00	0,00	0,00	0,0000	0,0001	0,0002
180320	Dão-Lafões	CASTRO DAIRE	RERIZ	0	0,0	0,0	0,0	0,0	0,00	0,00	0,00	0,00	0,0000	0,0000	0,0000
182120	Dão-Lafões	TONDELA	SÃO MIGUEL DO OUTEIRO	160	0,3	0,1	0,1	0,1	0,00	0,00	0,00	0,00	0,0000	0,0000	0,0000
182320	Dão-Lafões	WISEU	POVOLIDE	6542	4,1	0,4	18,5	31,8	0,00	0,00	0,00	0,00	0,0000	0,0204	0,0029
061120	Pinhal Interior Norte	OLIVEIRA DO HOSPITAL	VILA POUCA DA BEIRA	1	0,0	0,0	0,0	0,0	0,00	0,00	0,00	0,00	0,0000	0,0000	0,0000
090320	Beira Interior Norte	CELORICO DA BEIRA	VIDE ENTRE VINHAS	0	0,0	0,0	0,0	0,0	0,00	0,00	0,00	0,00	0,0000	0,0000	0,0000
091220	Serra da Estrela	SEIA	SEIA	961	0,0	0,1	0,4	0,0	0,00	0,00	0,00	0,00	0,0000	0,0000	0,0000
050221	Beira Interior Sul	CASTELO BRANCO	SANTO ANDRÉ DAS TOJEIRAS	0	0,0	0,0	0,0	0,0	0,00	0,00	0,00	0,00	0,0000	0,0000	0,0000
050321	Cova da Beira	COVILHÃ	SARZEDO	0	0,0	0,0	0,0	0,0	0,00	0,00	0,00	0,00	0,0000	0,0000	0,0000
050421	Cova da Beira	FUNDÃO	PÉRO WISEU	0	0,0	0,0	0,0	0,0	0,00	0,00	0,00	0,00	0,0000	0,0000	0,0000

Inventário de Emissões Gasosas na Região Centro - 2010

060321	Baixo Mondego	COIMBRA	SÃO MARTINHO DE ÁRVORE	0	0,0	0,0	0,0	0,0	0,00	0,00	0,00	0,00	0,0000	0,0000	0,0000
090221	Beira Interior Norte	ALMEIDA	PARADA	0	0,0	0,0	0,0	0,0	0,00	0,00	0,00	0,00	0,0000	0,0000	0,0000
090621	Serra da Estrela	GOUVEIA	VILA NOVA DE TAZEM	0	0,0	0,0	0,0	0,0	0,00	0,00	0,00	0,00	0,0000	0,0000	0,0000
090721	Beira Interior Norte	GUARDA	GONÇALO BOCAS	0	0,0	0,0	0,0	0,0	0,00	0,00	0,00	0,00	0,0000	0,0000	0,0000
091021	Beira Interior Norte	PINHEL	SAFURDÃO	0	0,0	0,0	0,0	0,0	0,00	0,00	0,00	0,00	0,0000	0,0000	0,0000
091121	Beira Interior Norte	SABUGAL	PENA LOBO	0	0,0	0,0	0,0	0,0	0,00	0,00	0,00	0,00	0,0000	0,0000	0,0000
091221	Serra da Estrela	SEIA	TEIXEIRA	0	0,0	0,0	0,0	0,0	0,00	0,00	0,00	0,00	0,0000	0,0000	0,0000
091321	Beira Interior Norte	TRANCOSO	TAMANHOS	0	0,0	0,0	0,0	0,0	0,00	0,00	0,00	0,00	0,0000	0,0000	0,0000
100921	Pinhal Litoral	LEIRIA	REGUEIRA DE PONTES	713	0,2	0,0	0,1	0,0	0,00	0,00	0,00	0,00	0,0000	0,0000	0,0000
180321	Dão-Lafões	CASTRO DAIRE	RIBOLHOS	0	0,0	0,0	0,0	0,0	0,00	0,00	0,00	0,00	0,0000	0,0000	0,0000
182121	Dão-Lafões	TONDELA	SILVARES	0	0,0	0,0	0,0	0,0	0,00	0,00	0,00	0,00	0,0000	0,0000	0,0000
182321	Dão-Lafões	WISEU	RANHADOS	2357	0,0	0,5	1,5	0,0	0,01	0,00	0,00	0,00	0,0000	0,0000	0,0000
061121	Pinhal Interior Norte	OLIVEIRA DO HOSPITAL	VILA FRANCA DA BEIRA	0	0,0	0,0	0,0	0,0	0,00	0,00	0,00	0,00	0,0000	0,0000	0,0000
090321	Beira Interior Norte	CELORICO DA BEIRA	VILA BOA DO MONDEGO	0	0,0	0,0	0,0	0,0	0,00	0,00	0,00	0,00	0,0000	0,0000	0,0000
050222	Beira Interior Sul	CASTELO BRANCO	SÃO VICENTE DA BEIRA	0	0,0	0,0	0,0	0,0	0,00	0,00	0,00	0,00	0,0000	0,0000	0,0000
050322	Cova da Beira	COVILHÃ	SOBRAL DE SÃO MIGUEL	0	0,0	0,0	0,0	0,0	0,00	0,00	0,00	0,00	0,0000	0,0000	0,0000
050422	Cova da Beira	FUNDÃO	PÓVOA DE ATALAIA	0	0,0	0,0	0,0	0,0	0,00	0,00	0,00	0,00	0,0000	0,0000	0,0000
060322	Baixo Mondego	COIMBRA	SÃO MARTINHO DO BISPO	1671	0,0	0,4	1,9	0,1	0,00	0,00	0,00	0,00	0,0000	0,0000	0,0007
090222	Beira Interior Norte	ALMEIDA	PEVA	0	0,0	0,0	0,0	0,0	0,00	0,00	0,00	0,00	0,0000	0,0000	0,0000
090322	Beira Interior Norte	CELORICO DA BEIRA	CASAS DO SOEIRO	0	0,0	0,0	0,0	0,0	0,00	0,00	0,00	0,00	0,0000	0,0000	0,0000
090622	Serra da Estrela	GOUVEIA	VINHÓ	0	0,0	0,0	0,0	0,0	0,00	0,00	0,00	0,00	0,0000	0,0000	0,0000
090722	Beira Interior Norte	GUARDA	JOÃO ANTÃO	0	0,0	0,0	0,0	0,0	0,00	0,00	0,00	0,00	0,0000	0,0000	0,0000
091022	Beira Interior Norte	PINHEL	SANTA EUFÉMIA	0	0,0	0,0	0,0	0,0	0,00	0,00	0,00	0,00	0,0000	0,0000	0,0000
091122	Beira Interior Norte	SABUGAL	POUSAFÓLES DO BISPO	0	0,0	0,0	0,0	0,0	0,00	0,00	0,00	0,00	0,0000	0,0000	0,0000
091222	Serra da Estrela	SEIA	TORROZELO	0	0,0	0,0	0,0	0,0	0,00	0,00	0,00	0,00	0,0000	0,0000	0,0000
091322	Beira Interior Norte	TRANCOSO	TERRENHO	0	0,0	0,0	0,0	0,0	0,00	0,00	0,00	0,00	0,0000	0,0000	0,0000
100922	Pinhal Litoral	LEIRIA	SANTA CATARINA DA SERRA	1760	1,1	7,3	2,5	0,5	0,00	0,00	0,00	0,00	0,0000	0,0001	0,0007
180322	Dão-Lafões	CASTRO DAIRE	SÃO JOANINHO	0	0,0	0,0	0,0	0,0	0,00	0,00	0,00	0,00	0,0000	0,0000	0,0000
182122	Dão-Lafões	TONDELA	TONDA	0	0,0	0,0	0,0	0,0	0,00	0,00	0,00	0,00	0,0000	0,0000	0,0000
182322	Dão-Lafões	WISEU	RIBAFEITA	0	0,0	0,0	0,0	0,0	0,00	0,00	0,00	0,00	0,0000	0,0000	0,0000
050223	Beira Interior Sul	CASTELO BRANCO	SARZEDAS	0	0,0	0,0	0,0	0,0	0,00	0,00	0,00	0,00	0,0000	0,0000	0,0000
050323	Cova da Beira	COVILHÃ	TEIXOSO	0	0,0	0,0	0,0	0,0	0,00	0,00	0,00	0,00	0,0000	0,0000	0,0000
050423	Cova da Beira	FUNDÃO	SALGUEIRO	1792	1,5	1,7	3,3	5,9	0,05	0,00	0,00	0,00	0,0000	0,0109	0,0075

Inventário de Emissões Gasosas na Região Centro - 2010

060323	Baixo Mondego	COIMBRA	SÃO PAULO DE FRADES	0	0,0	0,0	0,0	0,0	0,00	0,00	0,00	0,00	0,0000	0,0000	0,0000
090223	Beira Interior Norte	ALMEIDA	PORTO DE OVELHA	0	0,0	0,0	0,0	0,0	0,00	0,00	0,00	0,00	0,0000	0,0000	0,0000
090723	Beira Interior Norte	GUARDA	MAÇAINHAS	2	0,0	0,0	0,0	0,0	0,00	0,00	0,00	0,00	0,0000	0,0000	0,0000
091023	Beira Interior Norte	PINHEL	SORVAL	0	0,0	0,0	0,0	0,0	0,00	0,00	0,00	0,00	0,0000	0,0000	0,0000
091123	Beira Interior Norte	SABUGAL	QUADRAZAIS	0	0,0	0,0	0,0	0,0	0,00	0,00	0,00	0,00	0,0000	0,0000	0,0000
091223	Serra da Estrela	SEIA	TOURAIS	562	0,7	0,1	2,5	2,6	0,00	0,00	0,00	0,00	0,0000	0,0000	0,0001
091323	Beira Interior Norte	TRANCOSO	TORRE DO TERRENHO	0	0,0	0,0	0,0	0,0	0,00	0,00	0,00	0,00	0,0000	0,0000	0,0000
100923	Pinhal Litoral	LEIRIA	SANTA EUFÉMIA	210	1,6	0,0	0,4	1,1	0,01	0,00	0,00	0,00	0,0000	0,0010	0,0067
182123	Dão-Lafões	TONDELA	TONDELA	588	0,4	0,0	0,8	0,0	0,00	0,00	0,35	0,00	0,0127	0,0054	0,0231
182323	Dão-Lafões	WISEU	RIO DE LOBA	2364	0,4	1,8	1,4	0,9	0,00	0,00	0,00	0,00	0,0000	0,0002	0,0002
050224	Beira Interior Sul	CASTELO BRANCO	SOBRAL DO CAMPO	36	0,1	1,1	0,0	0,0	0,00	0,00	0,00	0,00	0,0000	0,0000	0,0000
050324	Cova da Beira	COVILHÃ	TORTOSENDO	3968	2,1	2,5	2,2	0,2	0,20	0,00	0,34	0,00	0,0000	0,0000	0,0006
050424	Cova da Beira	FUNDÃO	SILVARES	0	0,0	0,0	0,0	0,0	0,00	0,00	0,00	0,00	0,0000	0,0000	0,0000
060324	Baixo Mondego	COIMBRA	SÃO SILVESTRE	0	0,0	0,0	0,0	0,0	0,00	0,00	0,00	0,00	0,0000	0,0000	0,0000
090224	Beira Interior Norte	ALMEIDA	SÃO PEDRO DE RIO SECO	0	0,0	0,0	0,0	0,0	0,00	0,00	0,00	0,00	0,0000	0,0000	0,0000
090724	Beira Interior Norte	GUARDA	MARMELEIRO	0	0,0	0,0	0,0	0,0	0,00	0,00	0,00	0,00	0,0000	0,0000	0,0000
091024	Beira Interior Norte	PINHEL	SOURO PIRES	0	0,0	0,0	0,0	0,0	0,00	0,00	0,00	0,00	0,0000	0,0000	0,0000
091124	Beira Interior Norte	SABUGAL	QUINTAS DE SÃO BARTOLOMEU	0	0,0	0,0	0,0	0,0	0,00	0,00	0,00	0,00	0,0000	0,0000	0,0000
091224	Serra da Estrela	SEIA	TRAVANCINHA	0	0,0	0,0	0,0	0,0	0,00	0,00	0,00	0,00	0,0000	0,0000	0,0000
091324	Beira Interior Norte	TRANCOSO	TORRES	0	0,0	0,0	0,0	0,0	0,00	0,00	0,00	0,00	0,0000	0,0000	0,0000
100924	Pinhal Litoral	LEIRIA	SOUTO DE CARPALHOSA	3436	6,7	11,0	1,3	5,6	0,00	0,00	0,01	0,00	0,0016	0,0102	0,0139
182124	Dão-Lafões	TONDELA	VILA NOVA DA RAINHA	0	0,0	0,0	0,0	0,0	0,00	0,00	0,00	0,00	0,0000	0,0000	0,0000
182324	Dão-Lafões	WISEU	WISEU (SANTA MARIA DE WISEU)	203	0,1	0,0	0,2	0,0	0,00	0,00	0,00	0,00	0,0000	0,0000	0,0000
050225	Beira Interior Sul	CASTELO BRANCO	TINALHAS	0	0,0	0,0	0,0	0,0	0,00	0,00	0,00	0,00	0,0000	0,0000	0,0000
050325	Cova da Beira	COVILHÃ	UNHAIS DA SERRA	5074	2,4	1,1	14,7	16,7	0,00	0,00	0,00	0,00	0,0002	0,0329	0,0783
050425	Cova da Beira	FUNDÃO	SOALHEIRA	0	0,0	0,0	0,0	0,0	0,00	0,00	0,00	0,00	0,0000	0,0000	0,0000
060325	Baixo Mondego	COIMBRA	COIMBRA (SÉ NOVA)	501	0,0	0,1	0,5	0,0	0,00	0,00	0,00	0,00	0,0000	0,0000	0,0000
090225	Beira Interior Norte	ALMEIDA	SENOURAS	0	0,0	0,0	0,0	0,0	0,00	0,00	0,00	0,00	0,0000	0,0000	0,0000
090725	Beira Interior Norte	GUARDA	MEIOS	0	0,0	0,0	0,0	0,0	0,00	0,00	0,00	0,00	0,0000	0,0000	0,0000
091025	Beira Interior Norte	PINHEL	VALBOM	401	0,0	1,1	0,3	0,0	0,00	0,00	0,00	0,00	0,0000	0,0000	0,0000
091125	Beira Interior Norte	SABUGAL	RAPOULA DO CÔA	0	0,0	0,0	0,0	0,0	0,00	0,00	0,00	0,00	0,0000	0,0000	0,0000
091225	Serra da Estrela	SEIA	VALEZIM	0	0,0	0,0	0,0	0,0	0,00	0,00	0,00	0,00	0,0000	0,0000	0,0000
091325	Beira Interior Norte	TRANCOSO	VALDUJO	0	0,0	0,0	0,0	0,0	0,00	0,00	0,00	0,00	0,0000	0,0000	0,0000

Inventário de Emissões Gasosas na Região Centro - 2010

100925	Pinhal Litoral	LEIRIA	BAJOUCA	15	0,0	0,1	0,0	0,0	0,00	0,00	0,00	0,00	0,0000	0,0000	0,0000
182125	Dão-Lafões	TONDELA	VILAR DE BESTEIROS	2	0,0	0,0	0,0	0,0	0,00	0,00	0,00	0,00	0,0000	0,0000	0,0000
182325	Dão-Lafões	WISEU	SANTOS EVOS	0	0,0	0,0	0,0	0,0	0,00	0,00	0,00	0,00	0,0000	0,0000	0,0000
050326	Cova da Beira	COVILHÃ	VALE FORMOSO	45	0,1	0,0	0,1	0,0	0,00	0,00	0,00	0,00	0,0000	0,0000	0,0000
050426	Cova da Beira	FUNDÃO	SOUTO DA CASA	0	0,0	0,0	0,0	0,0	0,00	0,00	0,00	0,00	0,0000	0,0000	0,0000
060326	Baixo Mondego	COIMBRA	SOUSSELAS	1120000	63,1	1590,0	1440,0	780,0	0,17	0,12	1,12	0,00	0,0132	0,0259	0,0548
090226	Beira Interior Norte	ALMEIDA	VALE DE COELHA	0	0,0	0,0	0,0	0,0	0,00	0,00	0,00	0,00	0,0000	0,0000	0,0000
090726	Beira Interior Norte	GUARDA	MIZARELA	0	0,0	0,0	0,0	0,0	0,00	0,00	0,00	0,00	0,0000	0,0000	0,0000
091026	Beira Interior Norte	PINHEL	VALE DE MADEIRA	0	0,0	0,0	0,0	0,0	0,00	0,00	0,00	0,00	0,0000	0,0000	0,0000
091126	Beira Interior Norte	SABUGAL	REBOLOSA	0	0,0	0,0	0,0	0,0	0,00	0,00	0,00	0,00	0,0000	0,0000	0,0000
091226	Serra da Estrela	SEIA	VÁRZEA DE MERUGE	0	0,0	0,0	0,0	0,0	0,00	0,00	0,00	0,00	0,0000	0,0000	0,0000
091326	Beira Interior Norte	TRANCOSO	VALE DO SEIXO	0	0,0	0,0	0,0	0,0	0,00	0,00	0,00	0,00	0,0000	0,0000	0,0000
100926	Pinhal Litoral	LEIRIA	BIDOEIRA DE CIMA	0	0,0	0,0	0,0	0,0	0,00	0,00	0,00	0,00	0,0000	0,0000	0,0000
182126	Dão-Lafões	TONDELA	TOURIGO	0	0,0	0,0	0,0	0,0	0,00	0,00	0,00	0,00	0,0000	0,0000	0,0000
182326	Dão-Lafões	WISEU	SÃO CIPRIANO	0	0,0	0,0	0,0	0,0	0,00	0,00	0,00	0,00	0,0000	0,0000	0,0000
050327	Cova da Beira	COVILHÃ	VERDELHOS	0	0,0	0,0	0,0	0,0	0,00	0,00	0,00	0,00	0,0000	0,0000	0,0000
050427	Cova da Beira	FUNDÃO	TELHADO	991	0,3	4,4	0,6	0,1	0,00	0,02	0,03	0,00	0,0001	0,0007	0,0035
060327	Baixo Mondego	COIMBRA	TAVEIRO	20871	14,3	61,6	39,8	0,6	0,21	1,37	0,20	0,00	0,0021	0,0124	0,1702
090227	Beira Interior Norte	ALMEIDA	VALE DA MULA	0	0,0	0,0	0,0	0,0	0,00	0,00	0,00	0,00	0,0000	0,0000	0,0000
090727	Beira Interior Norte	GUARDA	MONTE MARGARIDA	0	0,0	0,0	0,0	0,0	0,00	0,00	0,00	0,00	0,0000	0,0000	0,0000
091027	Beira Interior Norte	PINHEL	VASCOVEIRO	0	0,0	0,0	0,0	0,0	0,00	0,00	0,00	0,00	0,0000	0,0000	0,0000
091127	Beira Interior Norte	SABUGAL	RENDO	626	1,2	0,0	1,8	3,5	0,00	0,00	0,00	0,00	0,0006	0,0057	0,0057
091227	Serra da Estrela	SEIA	VIDE	0	0,0	0,0	0,0	0,0	0,00	0,00	0,00	0,00	0,0000	0,0000	0,0000
091327	Beira Interior Norte	TRANCOSO	VILA FRANCA DAS NAVES	8	0,0	0,0	0,0	0,0	0,00	0,00	0,00	0,00	0,0000	0,0000	0,0000
100927	Pinhal Litoral	LEIRIA	MEMÓRIA	0	0,0	0,0	0,0	0,0	0,00	0,00	0,00	0,00	0,0000	0,0000	0,0000
182327	Dão-Lafões	WISEU	SÃO JOÃO DE LOUROSA	20	0,0	0,0	0,0	0,0	0,00	0,00	0,00	0,00	0,0000	0,0000	0,0001
050328	Cova da Beira	COVILHÃ	VALES DO RIO	9	0,0	0,0	0,0	0,0	0,00	0,00	0,00	0,00	0,0000	0,0000	0,0000
050428	Cova da Beira	FUNDÃO	VALE DE PRAZERES	0	0,0	0,0	0,0	0,0	0,00	0,00	0,00	0,00	0,0000	0,0000	0,0000
060328	Baixo Mondego	COIMBRA	TORRE DE VILELA	74	0,0	0,0	0,1	0,0	0,00	0,02	0,00	0,00	0,0000	0,0000	0,0002
090228	Beira Interior Norte	ALMEIDA	VALE VERDE	0	0,0	0,0	0,0	0,0	0,00	0,00	0,00	0,00	0,0000	0,0000	0,0000
090728	Beira Interior Norte	GUARDA	PANOIAS DE CIMA	0	0,0	0,0	0,0	0,0	0,00	0,00	0,00	0,00	0,0000	0,0000	0,0000
091128	Beira Interior Norte	SABUGAL	RUIVÓS	0	0,0	0,0	0,0	0,0	0,00	0,00	0,00	0,00	0,0000	0,0000	0,0000
091228	Serra da Estrela	SEIA	VILA COVA À COELHEIRA	0	0,0	0,0	0,0	0,0	0,00	0,00	0,00	0,00	0,0000	0,0000	0,0000

Inventário de Emissões Gasosas na Região Centro - 2010

091328	Beira Interior Norte	TRANCOSO	VILA GARCIA	0	0,0	0,0	0,0	0,0	0,00	0,00	0,00	0,00	0,0000	0,0000	0,0000
182328	Dão-Lafões	WISEU	WISEU (SÃO JOSÉ)	0	0,0	0,0	0,0	0,0	0,00	0,00	0,00	0,00	0,0000	0,0000	0,0000
050329	Cova da Beira	COVILHÃ	COUTADA	63	0,0	0,2	0,1	0,0	0,00	0,00	0,00	0,00	0,0000	0,0000	0,0000
050429	Cova da Beira	FUNDÃO	VALVERDE	0	0,0	0,0	0,0	0,0	0,00	0,00	0,00	0,00	0,0000	0,0000	0,0000
060329	Baixo Mondego	COIMBRA	TORRES DO MONDEGO	0	0,0	0,0	0,0	0,0	0,00	0,00	0,00	0,00	0,0000	0,0000	0,0000
090229	Beira Interior Norte	ALMEIDA	VILAR FORMOSO	2978	6,6	3,2	5,1	1,5	0,20	0,00	0,00	0,00	0,0000	0,0000	0,0011
090729	Beira Interior Norte	GUARDA	PEGA	0	0,0	0,0	0,0	0,0	0,00	0,00	0,00	0,00	0,0000	0,0000	0,0000
091129	Beira Interior Norte	SABUGAL	RUVINA	0	0,0	0,0	0,0	0,0	0,00	0,00	0,00	0,00	0,0000	0,0000	0,0000
091229	Serra da Estrela	SEIA	LAPA DOS DINHEIROS	0	0,0	0,0	0,0	0,0	0,00	0,00	0,00	0,00	0,0000	0,0000	0,0000
091329	Beira Interior Norte	TRANCOSO	VILARES	0	0,0	0,0	0,0	0,0	0,00	0,00	0,00	0,00	0,0000	0,0000	0,0000
182329	Dão-Lafões	WISEU	SÃO PEDRO DE FRANCE	0	0,0	0,0	0,0	0,0	0,00	0,00	0,00	0,00	0,0000	0,0000	0,0000
050330	Cova da Beira	COVILHÃ	CANTAR-GALO	0	0,0	0,0	0,0	0,0	0,00	0,00	0,00	0,00	0,0000	0,0000	0,0000
050430	Cova da Beira	FUNDÃO	MATA DA RAINHA	0	0,0	0,0	0,0	0,0	0,00	0,00	0,00	0,00	0,0000	0,0000	0,0000
060330	Baixo Mondego	COIMBRA	TROUXEMIL	4196	22,4	31,2	3,4	0,3	0,00	0,00	0,00	0,00	0,0000	0,0000	0,0000
090730	Beira Interior Norte	GUARDA	PÊRA DO MOÇO	0	0,0	0,0	0,0	0,0	0,00	0,00	0,00	0,00	0,0000	0,0000	0,0000
091130	Beira Interior Norte	SABUGAL	SABUGAL	188	0,0	0,0	0,1	0,0	0,00	0,00	0,00	0,00	0,0000	0,0000	0,0000
100930	Pinhal Litoral	LEIRIA	CARREIRA	0	0,0	0,0	0,0	0,0	0,00	0,00	0,00	0,00	0,0000	0,0000	0,0000
182330	Dão-Lafões	WISEU	SÃO SALVADOR	0	0,0	0,0	0,0	0,0	0,00	0,00	0,00	0,00	0,0000	0,0000	0,0000
060331	Baixo Mondego	COIMBRA	VIL DE MATOS	0	0,0	0,0	0,0	0,0	0,00	0,00	0,00	0,00	0,0000	0,0000	0,0000
090731	Beira Interior Norte	GUARDA	PÊRO SOARES	0	0,0	0,0	0,0	0,0	0,00	0,00	0,00	0,00	0,0000	0,0000	0,0000
091131	Beira Interior Norte	SABUGAL	SANTO ESTÊVÃO	0	0,0	0,0	0,0	0,0	0,00	0,00	0,00	0,00	0,0000	0,0000	0,0000
100931	Pinhal Litoral	LEIRIA	CHAINÇA	0	0,0	0,0	0,0	0,0	0,00	0,00	0,00	0,00	0,0000	0,0000	0,0000
182331	Dão-Lafões	WISEU	TORREDEITA	0	0,0	0,0	0,0	0,0	0,00	0,00	0,00	0,00	0,0000	0,0000	0,0000
050331	Cova da Beira	COVILHÃ	CANHOSO	0	0,0	0,0	0,0	0,0	0,00	0,00	0,00	0,00	0,0000	0,0000	0,0000
050431	Cova da Beira	FUNDÃO	ENXAMES	0	0,0	0,0	0,0	0,0	0,00	0,00	0,00	0,00	0,0000	0,0000	0,0000
090732	Beira Interior Norte	GUARDA	PORTO DA CARNE	0	0,0	0,0	0,0	0,0	0,00	0,00	0,00	0,00	0,0000	0,0000	0,0000
091132	Beira Interior Norte	SABUGAL	SEIXO DO CÔA	0	0,0	0,0	0,0	0,0	0,00	0,00	0,00	0,00	0,0000	0,0000	0,0000
182332	Dão-Lafões	WISEU	VIL DE SOUTO	43	0,1	0,0	0,0	0,0	0,00	0,00	0,00	0,00	0,0000	0,0000	0,0000
090733	Beira Interior Norte	GUARDA	POUSADA	0	0,0	0,0	0,0	0,0	0,00	0,00	0,00	0,00	0,0000	0,0000	0,0000
091133	Beira Interior Norte	SABUGAL	SORTELHA	0	0,0	0,0	0,0	0,0	0,00	0,00	0,00	0,00	0,0000	0,0000	0,0000
182333	Dão-Lafões	WISEU	VILA CHÃ DE SÁ	0	0,0	0,0	0,0	0,0	0,00	0,00	0,00	0,00	0,0000	0,0000	0,0000
090734	Beira Interior Norte	GUARDA	RAMELA	0	0,0	0,0	0,0	0,0	0,00	0,00	0,00	0,00	0,0000	0,0000	0,0000
091134	Beira Interior Norte	SABUGAL	SOUTO	0	0,0	0,0	0,0	0,0	0,00	0,00	0,00	0,00	0,0000	0,0000	0,0000

Inventário de Emissões Gasosas na Região Centro - 2010

182334	Dão-Lafões	UISEU	REPESES	133	0,0	0,0	0,1	0,0	0,00	0,00	0,00	0,00	0,0000	0,0000	0,0000
091135	Beira Interior Norte	SABUGAL	VALE DAS ÉGUAS	0	0,0	0,0	0,0	0,0	0,00	0,00	0,00	0,00	0,0000	0,0000	0,0000
090735	Beira Interior Norte	GUARDA	RIBEIRA DOS CARINHOS	0	0,0	0,0	0,0	0,0	0,00	0,00	0,00	0,00	0,0000	0,0000	0,0000
091136	Beira Interior Norte	SABUGAL	VALE DE ESPINHO	0	0,0	0,0	0,0	0,0	0,00	0,00	0,00	0,00	0,0000	0,0000	0,0000
090736	Beira Interior Norte	GUARDA	ROCAMONDO	0	0,0	0,0	0,0	0,0	0,00	0,00	0,00	0,00	0,0000	0,0000	0,0000
090737	Beira Interior Norte	GUARDA	ROCHOSO	0	0,0	0,0	0,0	0,0	0,00	0,00	0,00	0,00	0,0000	0,0000	0,0000
091137	Beira Interior Norte	SABUGAL	VALE LONGO	0	0,0	0,0	0,0	0,0	0,00	0,00	0,00	0,00	0,0000	0,0000	0,0000
090738	Beira Interior Norte	GUARDA	SANTANA DA AZINHA	0	0,0	0,0	0,0	0,0	0,00	0,00	0,00	0,00	0,0000	0,0000	0,0000
091138	Beira Interior Norte	SABUGAL	VILA BOA	0	0,0	0,0	0,0	0,0	0,00	0,00	0,00	0,00	0,0000	0,0000	0,0000
090739	Beira Interior Norte	GUARDA	JARMELO (SÃO MIGUEL)	7	0,0	0,0	0,0	0,0	0,00	0,00	0,00	0,00	0,0000	0,0000	0,0000
091139	Beira Interior Norte	SABUGAL	VILA DO TOURO	0	0,0	0,0	0,0	0,0	0,00	0,00	0,00	0,00	0,0000	0,0000	0,0000
090740	Beira Interior Norte	GUARDA	JARMELO (SÃO PEDRO)	0	0,0	0,0	0,0	0,0	0,00	0,00	0,00	0,00	0,0000	0,0000	0,0000
091140	Beira Interior Norte	SABUGAL	VILAR MAIOR	0	0,0	0,0	0,0	0,0	0,00	0,00	0,00	0,00	0,0000	0,0000	0,0000
090741	Beira Interior Norte	GUARDA	GUARDA (SÃO VICENTE)	2257	0,2	1,2	1,3	0,4	0,00	0,00	0,00	0,00	0,0000	0,0006	0,0003
090742	Beira Interior Norte	GUARDA	GUARDA (SÉ)	2182	1,4	0,2	5,3	6,9	0,01	0,00	0,00	0,00	0,0001	0,0074	0,0005
090743	Beira Interior Norte	GUARDA	SEIXO AMARELO	0	0,0	0,0	0,0	0,0	0,00	0,00	0,00	0,00	0,0000	0,0000	0,0000
090744	Beira Interior Norte	GUARDA	SOBRAL DA SERRA	0	0,0	0,0	0,0	0,0	0,00	0,00	0,00	0,00	0,0000	0,0000	0,0000
090745	Beira Interior Norte	GUARDA	TRINTA	26	0,0	0,0	0,1	0,1	0,00	0,00	0,00	0,00	0,0000	0,0002	0,0000
090746	Beira Interior Norte	GUARDA	VALE DE ESTRELA	100	1,0	0,0	0,1	0,0	0,00	0,00	0,00	0,00	0,0000	0,0000	0,0000
090747	Beira Interior Norte	GUARDA	VALHELHAS	0	0,0	0,0	0,0	0,0	0,00	0,00	0,00	0,00	0,0000	0,0000	0,0000
090748	Beira Interior Norte	GUARDA	VELA	0	0,0	0,0	0,0	0,0	0,00	0,00	0,00	0,00	0,0000	0,0000	0,0000
090749	Beira Interior Norte	GUARDA	VIDEMONTE	0	0,0	0,0	0,0	0,0	0,00	0,00	0,00	0,00	0,0000	0,0000	0,0000
090750	Beira Interior Norte	GUARDA	VILA CORTÊS DO MONDEGO	156	0,0	0,0	0,2	0,0	0,00	0,00	0,00	0,00	0,0000	0,0000	0,0000
090751	Beira Interior Norte	GUARDA	VILA FERNANDO	0	0,0	0,0	0,0	0,0	0,00	0,00	0,00	0,00	0,0000	0,0000	0,0000
090752	Beira Interior Norte	GUARDA	VILA FRANCA DO DEÃO	0	0,0	0,0	0,0	0,0	0,00	0,00	0,00	0,00	0,0000	0,0000	0,0000
090753	Beira Interior Norte	GUARDA	VILA GARCIA	0	0,0	0,0	0,0	0,0	0,00	0,00	0,00	0,00	0,0000	0,0000	0,0000
090754	Beira Interior Norte	GUARDA	VILA SOEIRO	0	0,0	0,0	0,0	0,0	0,00	0,00	0,00	0,00	0,0000	0,0000	0,0000
090755	Beira Interior Norte	GUARDA	SÃO MIGUEL DA GUARDA	0	0,0	0,0	0,0	0,0	0,00	0,00	0,00	0,00	0,0000	0,0000	0,0000